



# ПРАВИТЕЛЬСТВО СТАВРОПОЛЬСКОГО КРАЯ

## ПОСТАНОВЛЕНИЕ

17 июня 2020 г.

г. Ставрополь

№ 324-п

О внесении изменения в схему территориального планирования Ставропольского края, утвержденную постановлением Правительства Ставропольского края от 05 апреля 2011 г. № 116-п

В соответствии со статьей 15 Градостроительного кодекса Российской Федерации и частью 8 статьи 3 Закона Ставропольского края «О некоторых вопросах регулирования отношений в области градостроительной деятельности на территории Ставропольского края» Правительство Ставропольского края

### ПОСТАНОВЛЯЕТ:

1. Внести изменение в схему территориального планирования Ставропольского края, утвержденную постановлением Правительства Ставропольского края от 05 апреля 2011 г. № 116-п «Об утверждении схемы территориального планирования Ставропольского края» (с изменениями, внесенными постановлением Правительства Ставропольского края от 05 декабря 2016 г. № 498-п), изложив ее в прилагаемой редакции.

2. Министерству строительства и архитектуры Ставропольского края в соответствии с частью 9 статьи 9 Градостроительного кодекса Российской Федерации обеспечить доступ к схеме территориального планирования Ставропольского края (в редакции настоящего постановления) в федеральной государственной информационной системе территориального планирования.

3. Признать утратившим силу подпункт 1.2 постановления Правительства Ставропольского края от 05 декабря 2016 г. № 498-п «О внесении изменений в постановление Правительства Ставропольского края от 05 апреля 2011 г. № 116-п «Об утверждении схемы территориального планирования Ставропольского края».

4. Настоящее постановление вступает в силу со дня его принятия.

Губернатор  
Ставропольского края



В.В.Владимиров

**УТВЕРЖДЕНА**



Постановлением Правительства  
Ставропольского края  
от 05 апреля 2011 г. № 116-п  
в редакции постановления  
Правительства Ставропольского края  
от 17 июня 2020 г. № 324-п)

**СХЕМА**

**территориального планирования Ставропольского края**

**(представлена обществом с ограниченной ответственностью «Картфонд» на  
284 листах)**



**Общество с ограниченной ответственностью «Картфонд»**

Государственный контракт: от 05 июля 2018 года № 333/К-2  
Государственный заказчик: Министерство строительства и архитектуры  
Ставропольского края

«Утверждаю»  
Генеральный директор  
ООО «Картфонд»  
Д.Н. Панин



подпись  
М.П.

**СХЕМА ТЕРРИТОРИАЛЬНОГО ПЛАНИРОВАНИЯ СТАВРОПОЛЬСКОГО КРАЯ**

**Том 1. Положение о территориальном планировании**


**Ставрополь, 2018**

## Список исполнителей


Генеральный директор ООО  
«Картфонд»

  
\_\_\_\_\_ Д.Н. Панин  
подпись


Руководитель проекта ООО «Картфонд»,  
канд. геогр. наук

  
\_\_\_\_\_ Р.К. Махмудов  
подпись


Архитектор проекта ООО «Картфонд»

  
\_\_\_\_\_ И.О. Полевич  
подпись


Начальник отдела социально-  
экономического планирования  
ООО «Картфонд», канд. геогр. наук

  
\_\_\_\_\_ В.М. Эшроков  
подпись


Руководитель отдела  
геоинформационного анализа  
ООО «Картфонд», канд. геогр. наук

  
\_\_\_\_\_ А.А. Черкасов  
подпись

Ведущий инженер картограф  
ООО «Картфонд»

  
\_\_\_\_\_ И.В. Глущенко  
подпись


Инженер-картограф ООО «Картфонд»

  
\_\_\_\_\_ Т.З. Шахбазян  
подпись

Аналитик отдела социально-  
экономического планирования  
ООО «Картфонд», канд. эконом. наук

  
\_\_\_\_\_ Г.Г. Мовсесян  
подпись

Аналитик отдела природоохранного и  
экологического анализа ООО  
«Картфонд»

  
\_\_\_\_\_ В.С. Проскурин  
подпись

## Содержание

Список исполнителей.....	2
Содержание.....	3
Введение .....	5
<b>1. Цели, задачи и принципы территориального планирования Ставропольского края.....</b>	<b>9</b>
1.1 Цели и задачи Схемы территориального планирования Ставропольского края.....	9
1.2 Основные принципы территориального планирования Ставропольского края.....	18
<b>2. Планируемое размещение объектов регионального значения Ставропольского края.....</b>	<b>20</b>
2.1 Объекты промышленности и связи .....	20
2.2 Объекты транспорта, путей сообщения, в том числе объекты их обслуживания .....	33
2.3 Линейные объекты регионального значения, обеспечивающие деятельность субъектов естественных монополий, в том числе объекты их обслуживания.....	46
2.3.1 Водоснабжение и водоотведение.....	46
2.3.2 Газоснабжение и теплоснабжение .....	60
2.3.3 Электроснабжение.....	69
2.4 Объекты особо охраняемых природных территорий регионального значения .....	84
2.5 Объекты инженерной защиты и гидротехнические сооружения .....	84
2.6 Объекты социальной инфраструктуры .....	91
2.6.1 Образование.....	92
2.6.2 здравоохранение.....	108
2.6.3 Физическая культура и спорт .....	117
2.6.4 Культура.....	118
2.6.5 Социальная защита населения .....	119

<b>2.7 Объекты санаторно-курортного и туристско-рекреационного комплексов.....</b>	<b>121</b>
<b>2.8 Объекты сельского хозяйства и АПК.....</b>	<b>123</b>
<b>2.9 Объекты специального назначения.....</b>	<b>142</b>
<b>2.10 Другие объекты и инвестиционные площадки.....</b>	<b>200</b>

## Введение

Схема территориального планирования субъекта РФ является одним из документов территориального планирования, которые, согласно Градостроительному кодексу Российской Федерации<sup>1</sup> (далее ГрК РФ), направлены на определение назначения территорий исходя из совокупности социальных, экономических, экологических и иных факторов в целях обеспечения устойчивого развития территорий, развития инженерной, транспортной и социальной инфраструктур, обеспечения учета интересов граждан и их объединений.

Территориальное планирование в Российской Федерации осуществляется на разных уровнях: федеральном, региональном (уровень субъекта), муниципальном, с обязательным соблюдением последовательной преемственности мероприятий на всех иерархических уровнях этой системы.

Кроме этого, схема территориального планирования выступает одновременно и документом стратегического планирования, разрабатываемом в рамках стратегического планирования и прогнозирования согласно Федеральному закону от 28 июня 2014 г. № 172-ФЗ «О стратегическом планировании в Российской Федерации»<sup>2</sup>.

Фактически схема территориального планирования субъекта РФ выступает связующим звеном принятия управленческих решений, обеспечивая целостность стратегической и территориальной политики страны. Это справедливо для любого региона России, в том числе и для Ставропольского края.

При этом схема территориального планирования и стратегия социально-экономического развития Ставропольского края (равно как и любого другого региона) выполняют базовую функцию, на основании которой разрабатываются практически все остальные документы стратегического и территориального планирования, как субъекта в целом, так и его отдельных муниципальных образований.

Действующая редакция схемы территориального планирования Ставропольского края (СТП) была выполнена ОАО «Российский институт градостроительства и инвестиционного развития «Гипрогор» и утверждена в 2011<sup>3</sup>. Последние изменения в СТП были внесены в 2016 году<sup>4</sup>.

Актуальность выполнения научно-исследовательской работы (далее – НИР) обусловлена тем, что за указанный период произошел ряд изменений, которые должны найти отражение в актуальном проекте СТП Ставропольского края. И это связано с рядом обстоятельств и факторов.

Во-первых, изменилось федеральное законодательство в сфере градостроительства, в частности ГрК РФ. Эти изменения комплексно отображены в Федеральном законе от 03.07.2016 № 373-ФЗ «О внесении изменений в

---

<sup>1</sup> – ч. 1 ст. 9 Градостроительного кодекса Российской Федерации

<sup>2</sup> – п. За, ч. 4, ст. 11 Федерального закона от 28 июня 2014 г. № 172-ФЗ «О стратегическом планировании в Российской Федерации»

<sup>3</sup> – Постановление Правительства Ставропольского края от 05 апреля 2011 г. № 116-п «Об утверждении схемы территориального планирования Ставропольского края»

<sup>4</sup> – Постановление Правительства Ставропольского края от 05.12.2016 № 458-п «О внесении изменений в постановление Правительства Ставропольского края от 05 апреля 2011 г. № 116-п «Об утверждении схемы территориального планирования Ставропольского края»

Градостроительный кодекс Российской Федерации, отдельные законодательные акты Российской Федерации в части совершенствования регулирования подготовки, согласования и утверждения документации по планировке территории и обеспечения комплексного и устойчивого развития территорий и признании утратившими силу отдельных положений законодательных актов Российской Федерации», а также в Федеральном законе от 31.12.2017 г. № 507-ФЗ «О внесении изменений в Градостроительный кодекс Российской Федерации и отдельные законодательные акты Российской Федерации».

Несмотря на то, что значительная часть изменений ГрК РФ не затрагивает напрямую порядок разработки и утверждения схемы территориального планирования, они играют важную роль в процессе ее разработки и последующей связи с другими документами территориального планирования.

Изменения и поправки в ГрК РФ направлены на совершенствование регулирования подготовки, согласования и утверждения документации по планировке территории и обеспечение комплексного и устойчивого развития территорий.

Разделены понятия «линейные объекты» и «красные линии» и введено самостоятельное «линейные объекты». Кроме того, включены термины «элемент планировочной структуры» и «деятельность по комплексному и устойчивому развитию территории». Установлены дополнительные требования к карте градостроительного зонирования, регламентированы различные типы процедур комплексного развития территории.

Кроме этого, изменились государственные программы Российской Федерации и разработан проект Концепции Стратегии пространственного развития Российской Федерации на период до 2030 года<sup>5</sup>, которая фиксирует основные вызовы пространственному развитию России – внешние и внутренние, отвечая на которые необходимо учитывать существующее положение – особенности современной пространственной организации РФ. Этот факт определяет особую актуальность работы по внесению изменений в СТП СК.

Во-вторых, произошли существенные изменения в административно-территориальном устройстве Ставропольского края. Так, например, на момент внесения последних изменений в СТП Ставропольского края (2016 г.) в Ставропольском крае существовали 25 муниципальных районов, 9 городских округов, 13 городских поселений и 268 сельских поселений<sup>6</sup>.

Вместе с тем за 2017 год административно-территориальное устройство края изменилось – в настоящее время на Ставрополье 16 муниципальных районов, 17 городских округов, 2 городских поселения и 166 сельских поселений<sup>7</sup>. Причем, эти изменения произошли без изменения общего числа городских и сельских

<sup>5</sup> – <http://eco.nomy.gov.ru/mi/nc/about/structure/depstrateg/2016281204>

<sup>6</sup> – Закон Ставропольского края от 4 октября 2004 г. № 88-кз «О наделении муниципальных образований Ставропольского края статусом городского, сельского поселения, городского округа, муниципального района» (принят постановлением Государственной Думы Ставропольского края от 1 октября 2004 г. № 977-III ГДСК, с учётом изменений от 31 декабря 2004 г. - законы № 115-кз, № 116-кз; закон от 07 июля 2011 г. № 59-кз; закон от 28 мая 2015 г. № 51-кз)

<sup>7</sup> – Постановление Правительства Ставропольского края от 7 декабря 2017 года № 485-п «О внесении изменений в постановление Правительства Ставропольского края от 04 мая 2006 г. № 63-п «Об утверждении реестра административно-территориальных единиц Ставропольского края»

населенных пунктов края (территориальных единиц). Это приводит к необходимости внесения в СТП как формальных изменений (в наименованиях административно-территориальных единиц), так и содержательных правок, касающихся связей между населенными пунктами, в пределах новых муниципальных образований, определения направлений и тенденций их стратегического и пространственного развития и т.п.

**В-третьих**, изменились нормативно-правовые акты Ставропольского края и документы стратегического планирования края. Так, для Ставрополя разработана новая Стратегия развития Ставропольского края и города-курорта Кисловодска до 2035 года, которая определяет новые стратегические ориентиры и векторы социально-экономического и пространственного развития Ставропольского края, что обязательно должно быть учтено при подготовке СТП СК. При этом, исключительно важным, по нашему мнению, является придание «статуса» особого стратегического приоритета развитию Ставропольской агломерации и агломерации Кавказских Минеральных Вод (КМВ).

**В-четвертых**, изменение и развитие методов системного и прикладного анализа, в частности в сфере геоинформационных технологий. Так, за период с момента внесения последних изменений в СТП СК продолжается эволюция технологий геоинформационных систем на платформе ArcGIS, намечаются новые тенденции в ее развитии, появляются новые возможности этого ведущего программного обеспечения.

За это непродолжительное время выпущены ArcGIS 10.5 и 10.5.1, новые версии настольного продукта ArcGIS Pro, технологии ArcGIS CityEngine для городского 3D проектирования, ArcGIS GeoEvent Server для работы с данными реального времени, а также несколько новых приложений, таких как Drone2Map for ArcGIS для работы со снимками, полученными с беспилотных летательных аппаратов, веб-приложение Insights for ArcGIS<sup>8</sup>. Помимо прочего, расширен круг приложений для развитой бизнес-аналитики, создания карт-историй и др., значительно обновлен и расширен набор веб-сервисов, существенно дополнены функциональные возможности и готовый картографический контент облачной платформы ArcGIS Online. Платформа ArcGIS предоставляет все инструменты, необходимые для работы с большими данными и данными реального времени, с информацией из Сети. Все это создает возможности для применения современного технологического инструментария для создания современной, актуальной и высоко технологичной СТП.

**В-пятых**, за прошедшее время изменились и параметры социально-экономического развития Ставропольского края, а, следовательно, и тренды, формирующие это развитие. Прогнозы и тенденции предыдущих исследований устарели, а новые реалии ставят перед разработчиками новые задачи.

Кроме прочего, специфика территории Ставропольского края определяет индивидуальный набор научно-исследовательских и проектно-планировочных методов, практических подходов и нормативно-методических обоснований выполнения научно-исследовательской работы.

---

<sup>8</sup> – ArcReview № 4 (83), 2017: Esri & ArcGIS i№ 2017

Особая актуальность внесения изменений в СТП Ставропольского края связана также с необходимостью учета особенностей комплексного развития «ключевых» муниципальных образований Ставропольского края – например, городского округа города-курорта Кисловодска. Направления комплексного развития определены в перечне поручений Президента Российской Федерации от 18.04.2015 года № Пр-731 и утвержденным согласно этим поручениям перечнем мероприятий, утвержденных Постановлением Правительства Российской Федерации от 29 декабря 2016 г. № 2899-р. Совершенно очевидно, что изменения в СТП Ставропольского края должны учитывать особый статус и города-курорта, и обозначенных выше документов.

Таким образом, анализ существующего социально-экономического положения, учет стратегических приоритетов развития территории Ставропольского края, оценка ее финансовых возможностей на текущий и прогнозные периоды должны учитываться при разработке проекта Схемы территориального планирования Ставропольского края.

В результате проведения такого анализа удастся определить наиболее подходящий набор проектных мероприятий, в полной мере соответствующих документам территориального и социально-экономического планирования разного уровня и возможностям определения новых задач и перспектив, как для всей территории Ставропольского края, так и для ее отдельных частей.

Актуальность обозначенных проблем определяют объект и предмет научно-исследовательской работы.

Объект работы – территория Ставропольского края во внутреннем региональном многообразии и дифференциации, во взаимодействиях и взаимосвязях с окружающей территорией и другими регионами Российской Федерации, как территориальная социально-экономическая система.

Предмет НИР – территориальное планирование Ставропольского края, для целей стратегического и территориального развития региона в контексте общих стратегических приоритетов и векторов страны.

Объект и предмет НИР определяют совокупность целей и задач, достижение которых определяет выполнение научно-исследовательской работы и содержание настоящего проекта схемы территориального планирования Ставропольского края.

Цели и задачи НИР, а также главные принципы территориального планирования Ставропольского края изложены в разделе 1 настоящего тома.

## **1. Цели, задачи и принципы территориального планирования Ставропольского края**

### **1.1 Цели и задачи Схемы территориального планирования Ставропольского края**

Исходя из актуальности выполняемой научно-исследовательской работы, а также учитывая объект и предмет НИР, определена главная (интегрированная) цель НИР – разработка современной высокотехнологичной актуальной Схемы территориального планирования Ставропольского края, отвечающей требованиям федерального и регионального законодательства, интересам региона, его экономики и населения, обеспечивающей динамичное пространственно-территориальное и социально-экономическое развитие всего Ставропольского края и его муниципальных образований в контексте общероссийских стратегических приоритетов и трендов.

Достижение главной (интегрированной) цели определяет постановку и решение конкретизированных целей, для каждой из которых ставится и решается свой круг специфических задач.

Цель № 1<sup>9</sup>. Подготовка проектных предложений и обосновывающих материалов в объеме, необходимом и достаточном для последующего формирования положений о территориальном планировании Ставропольского края, соответствующих карт (схем) для проекта постановления Правительства Ставропольского края о внесении изменений в СТП СК<sup>10</sup>.

Подготовка проектных предложений и разработка положений о территориальном планировании (текстовой и картографической частей), равно как и проекта постановления Правительства Ставропольского края о внесении изменений в СТП СК, являются логическим завершением крупномасштабной и трудоемкой работы, которая в обобщенном виде конкретизируется через постановку и решение нижеследующих задач, позволяющих обеспечить достижение цели №1.

Первоочередная задача для достижения цели №1 – разработка комплексной программы исследования, которая содержит основные этапы работ, их конкретное содержание и ожидаемые результаты, ответственных за каждый этап (и/или конкретный вид работ). По сути, Программа выступает в качестве алгоритма, последовательное решение которого позволит обеспечить достижение не только цели №1, но и всех остальных целей работы.

После разработки программы обеспечивается решение следующей важной задачи – формирование базы информационных данных для выполнения НИР. База данных содержит программно-тематические блоки, каждый из которых обеспечивает информационное наполнение и источниковую базу для подготовки соответствующего раздела СТП. Например, программно-информационный блок «Население» содержит данные о численности населения края и ее долгосрочной

---

<sup>9</sup> – последовательность и порядковые номера целей, указаны в соответствии с их логическим изложением в п. 6 Приложения №1 к Техническому заданию на выполнение НИР (здесь и далее по тексту)

<sup>10</sup> – п. 6 Приложения №1 к Техническому заданию на выполнение научно-исследовательской работы «Внесение изменений в Схему территориального планирования Ставропольского края» (здесь и далее по каждой цели)

динамике (как по результатам всесоюзных и всероссийских переписей, так и за межпереписные периоды), сведения о современном состоянии и динамике показателей естественного воспроизводства населения (рождаемости, смертности, естественного прироста), сведения о миграции населения и всех ее компонентах, о поло-возрастной структуре населения, этническом и конфессиональном составе, расселении по территории края, данные о трудовых ресурсах, занятости, безработице, рыке труда. И так по каждому блоку данных.

Кроме этого, каждый структурный блок базы данных содержит развернутую информацию об источниках по каждому показателю социального, территориального, экономического, градостроительного развития.

Такой подход позволяет комплексно и структурно охватить показатели, наиболее полно и рельефно характеризующие территорию Ставропольского края, наполнить конкретным содержанием основные разделы схемы территориального планирования, сформировать проектные предложения для решения задач территориального планирования.

**Цель №2.** Определение назначения территорий Ставропольского края исходя из совокупности социальных, экономических, экологических и иных факторов в целях обеспечения устойчивого развития территорий, развития инженерной, транспортной и социальной инфраструктур, обеспечения учета интересов граждан и их объединений.

Достижение этой цели решается в первую очередь через анализ использования территории всего Ставропольского края и территорий предполагаемого размещения объектов регионального значения. Целью такого анализа является выявление территориальных возможностей и существующих ограничений на территории Ставропольского края и предполагаемого местоположения объекта (населённого пункта).

Для достижения этой цели проведен анализ материалов соответствующих разделов генеральных планов муниципальных образований, на территории которых предполагается размещение объектов регионального значения. В частности, состав земельного фонда (по категориям земель), использование той категории земель, в пределах которой предполагается размещение объекта. Выделены особо ценные угодья, входящие в состав соответствующей категории земель, нецелевое использование которых строго ограничено. Также проведена оценка тенденций изменения структуры и характера использования земельного фонда за предыдущие периоды.

Крайне важная задача – анализ тенденций и закономерностей размещения создаваемых в настоящее время (строящихся) объектов федерального, регионального и местного значения, а также объектов, для создания которых зарезервированы земельные участки для государственных и муниципальных нужд или планируется размещение объектов федерального и местного значения.

В результате анализа использования территории выявлены потенциальные (резервные) территории для возможного размещения планируемых объектов

регионального назначения с характеристикой имеющихся ограничений по использованию этих территорий в соответствии с ГрК РФ<sup>11</sup>.

Кроме этого, для анализа и оценки современного состояния и использования планируемой территории использованы разные виды информации и материалов: картографических, статистических, правовых, аналитических о состоянии территории, её природно-ресурсном потенциале, в том числе о природных условиях, влияющих на особенности организации градостроительной и хозяйственной деятельности, об уровне развития социально-экономического комплекса, об имеющихся на территории Ставропольского края ограничениях.

На основе анализа и оценки современного состояния и использования планируемой территории разработана карта с отображением преимущественного использования территории, зон ограничений для градостроительной деятельности, в т.ч. территорий, подверженных риску возникновения чрезвычайных ситуаций природного и техногенного характера, территорий, подверженных затоплению, зон с особыми условиями использования территории, территорий с особым природоохранным режимом, а также отображением территорий, перспективных для формирования зон территориального развития разных видов.<sup>12</sup>

Карта разработана на электронной топографической основе, выполненной с соблюдением установленных требований к техническим и программным средствам ведения слоёв цифровой картографической основы документов территориального планирования в масштабе 1:100000.

По результатам анализа современного состояния и использования территории Ставропольского края на карте отображена информация об административных границах и административных центрах Ставропольского края и его муниципальных образований (муниципальных районов, городских округов, поселений), информация о размещении других населённых пунктов, а также информация о существующих транспортных и инженерных коммуникациях федерального и регионального значения.

Важное значение для достижения цели №2 имеет анализ размещения сети населённых пунктов. Это анализ позволит выявить уровень зрелости системы расселения Ставропольского края, тенденции формирования региональной системы расселения, наличие элементов групповых систем расселения на основе совокупности муниципальных районов, а также оценить уровень сопряжённости региональных систем с аналогичными системами соседних субъектов Российской Федерации.

Анализ систем расселения позволил оценить градостроительный и социально-экономический потенциалы перспективного развития планируемой территории.

Следующая задача – анализ планировочной организации территории Ставропольского края. На его основе и особенностях характера использования территории разработана модель пространственной организации территории Ставропольского края. Эта модель содержит информацию о планировочном

<sup>11</sup> – статья 14, часть 9, п. 2 Градостроительного кодекса Российской Федерации

<sup>12</sup> – Федеральный закон от 03.12.2011 № 392-ФЗ «О зонах территориального развития в Российской Федерации и о внесении изменений в отдельные законодательные акты Российской Федерации».

каркасе территории и его осях разных рангов, зонирование территории по степени интенсивности и приоритетным направлениям использования

Также указанный анализ содержит оценку состояния природно-ресурсного комплекса территории Ставропольского края, которая проводится в целях выявления потенциальных возможностей экологически допустимого развития природопользования и укрупнённой оценки возможных направлений использования территории.

Анализ состояния и использования территории, выявление ареалов с нарушенными природными комплексами, наличие особо охраняемых природных территорий или территорий ценных в экологическом, природоохранном аспектах выполняются для моделирования экологического каркаса территории, необходимого для устойчивого развития территории, недопущения или снижения негативного воздействия от планируемых объектов регионального значения, обеспечения благоприятных условий жизнедеятельности человека.

В результате комплексного анализа территории Ставропольского края по направлениям, обозначенным выше, определены основные направления развития территории Ставропольского края.

Это сделано на основе Стратегии социально-экономического развития Ставропольского края и других программных документов в области стратегического планирования. Данные документы определяют принципиальные направления социально-экономического развития, приоритеты развития социальной и экологической сфер, обозначают приоритетные виды экономической деятельности, обосновывают виды объектов регионального значения.

Выбор первоочередных объектов регионального значения определяется финансовыми (бюджетными) возможностями Ставропольского края, приоритетностью решения тех или иных задач, их ролью в решении задач выравнивания уровня социально-экономического развития тех или иных частей территории, их экономической, социальной, экологической и иной эффективностью, а также материально-техническими возможностями их создания в планируемый период.

Результатом комплексного анализа является Концепция пространственного планирования территории Ставропольского края (см. Том 2. Материалы по обоснованию. Книга 1. Концепция пространственного (градостроительного) планирования Ставропольского края).

Важным результатом Концепции является определение градостроительных условий и предпосылок для создания зон опережающего территориального развития, если задача создания таких зон поставлена в стратегии социально-экономического развития на долгосрочную перспективу, зон опережающего развития на среднесрочную перспективу.

Создание зон опережающего территориального развития и центров активизации (точек и полюсов роста) направлено на развитие наиболее перспективных территорий, отличающихся комплексом благоприятных условий для развития, а также не имеющих категорических ограничений градостроительного освоения.

Задача градостроительных обоснований заключается в привязке приоритетных направлений социально-экономического развития к территории в виде объектов регионального значения на основе сбалансированного учёта экологических, экономических и социальных факторов (фундаментальные внешние условия и ограничения) и формирования безопасных, благоприятных условий жизнедеятельности человека (т.е. структурирование территории по приоритетным видам использования).

Реализация указанных выше принципов обеспечивается формированием системы каркасов территории на основе сбалансированного учёта фундаментальных внешних условий и ограничений развития территории:

- экономического каркаса, формируемого планировочными осями и центрами I и II ранга (территориально-производственные комплексы, промышленные узлы, кластеры различного профиля, индустриальные парки, центры инновационного развития, крупные объекты инженерно-транспортной инфраструктуры и т.д.);

- социального каркаса, формируемого центрами расселения (центры административного, организационно-хозяйственного, культурно-бытового обслуживания в области образования, здравоохранения, социального обеспечения, физкультуры и спорта - центры систем расселения разного ранга, формируемые на основе наиболее развитых и удобно расположенных по доступности городских и сельских населённых пунктов);

- экологического каркаса, формируемого территориями с особым природоохранным статусом (особо охраняемые природные территории, лечебно-курортные и рекреационные местности, водоохранные зоны, лесозащитные полосы, зелёные зоны городов и др.).

«Идеальная модель» развития территории Ставропольского края, сформированная системой экономического, социального и экологического каркасов, позволяет создать благоприятные условия жизнедеятельности человека, обеспечить инфраструктурные условия развития и диверсификации экономики, в т.ч. формирование зон опережающего развития разного вида и «точек роста», обеспечить рациональное использование природных ресурсов и сохранение ценных природных комплексов, а также позволяет прогнозировать рациональное, экологически сбалансированное развитие различных частей территории.

Обоснование местоположения планируемых программами объектов регионального значения (объекты капитального строительства, особые экономические зоны или зоны территориального развития, ООПТ, историко-культурные заповедники и др.) осуществлена в составе материалов по обоснованию СТП СК (см. Том 2. Материалы по обоснованию. Книга 2. Обоснование выбранного варианта размещения объектов регионального значения).

Обоснование планируемого местоположения объектов регионального значения проведено с позиции соответствия их планируемого размещения экономическому, социальному или экологическому каркасам и оказываемого ими влияния на комплексное развитие территории.

**Цель №3.** Актуализация информации и целей в ранее утвержденной СТП СК с учетом изменений, произошедших за период 2016-2018 гг.

Актуализация информации и целей разработанной и утвержденной ранее СТП СК, осуществляется по нескольким основным позициям.

Во-первых, актуализируется Положение о территориальном планировании<sup>13</sup>. Здесь в первую очередь подлежат уточнению и обновлению сведения о планируемых для размещения объектах регионального значения Ставропольского края (вид, назначение, наименование, основные характеристики, местоположение).

Затем уточняются характеристики зон с особыми условиями использования территорий (если необходимо их установление в связи с размещением объектов регионального значения).

Далее актуализируются виды планируемых объектов регионального значения, которые регламентируются ГрК РФ, по отраслям:

- транспорт (железнодорожный, водный, воздушный), автомобильные дороги регионального и межмуниципального значения;
- предупреждение чрезвычайных ситуаций природного и техногенного характера, стихийных бедствий, эпидемий и ликвидация их последствий;
- образование, здравоохранение, физическая культура и спорт;
- иные объекты регионального значения.

Одним из основных результатов актуализации СТП СК является перечень видов объектов регионального значения, который должен быть и утверждён правовым актом исполнительной государственной власти Ставропольского края.

В этот перечень включаются объекты регионального значения Ставропольского края, которые необходимы для осуществления полномочий по вопросам, отнесённым к ведению субъекта Российской Федерации Конституцией Российской Федерации, федеральными конституционными законами, федеральными законами, Уставом субъекта Российской Федерации и его законами, а также нормативно-правовыми актами администрации субъекта Российской Федерации и оказывают существенное влияние на социально-экономическое развитие субъекта Российской Федерации.

Важным аспектом актуализации является уточнение и дополнение (по необходимости) характеристик объектов регионального значения – основных технико-экономических показателей, производительность, вместимость, мощность и т.д. объекта.

Уточняется также и местоположение объектов регионального значения:

- для локальных (точечных) объектов должен быть указан населённый пункт и наименование муниципального образования – если планируется размещение в границах населённых пунктов; наименование муниципального образования, если размещение планируется за пределами границ населённых пунктов.

Особое значение и внимание уделяется характеристикам зон с особыми условиями использования. Это касается, прежде всего, охранных и санитарно-защитных зон, которые должны быть установлены для недопущения вредного воздействия на окружающую среду от планируемых объектов или охраны самих

---

<sup>13</sup> – Актуализация проводится в соответствии с требованиями части 4 статьи 14 Градостроительного кодекса Российской Федерации

объектов (зоны охраны объектов культурного наследия, зоны охраны особо охраняемых природных территорий и др.).

Таким образом, актуализация ранее утвержденной СТП, де-факто является полномасштабной и трудоемкой работой по подготовке нового варианта проекта СТП СК.

**Цель №4.** Приведение СТП СК в соответствие с действующим градостроительным и земельным законодательством, значительные изменения которого произошли в период 2016-2018 гг.

Об основных изменениях, произошедших в период 2016-2018 гг., подробно сказано во введении настоящего тома.

Проект СТП Ставропольского края в первую очередь приводится в соответствие с документами, имеющими правовой характер (законы, распоряжения, постановления, письма, инструкции, приказы, СНиПы, ГОСТы, СП и пр.), исполнение которых является обязательным. Использование же прочих исходных данных и материалов, имеет рекомендательный характер.

В соответствие приводится также вся информационно-техническая составляющая СТП. Исходные данные и материалы должны иметь реквизиты: наименование, год и место издания (для печатных документов), другие реквизиты соответствующего источника. Статистические данные должны быть приведены по состоянию на последнюю дату их опубликования.

**Цель №5.** Создание электронной версии СТП СК на основе современных информационных технологий и программного обеспечения, с учетом требований к формированию ресурсов информационных систем обеспечения градостроительной деятельности и обеспечения взаимодействия с Федеральной государственной информационной системой территориального планирования Российской Федерации (ФГИС ТП), обеспечения возможности обмена информацией при межведомственном взаимодействии.

При подготовке актуализированной электронной версии СТП Ставропольского края разработаны и реализованы регламенты информационного взаимодействия и интеграции пространственных данных в работу автоматизированного регионального банка градостроительных данных Ставропольского края, который в настоящее время генерирует пространственные данные всех документов территориального планирования региона и выступает в качестве основы для создания региональной ИСОГД. Структура и состав геоинформационных слоев электронной версии СТП полностью соответствует требованиям нового классификатора для описания и отображения в документах территориального планирования объектов федерального, регионального и местного значения<sup>14</sup>.

Ключевым этапом подготовки электронной версии СТП Ставропольского края для ее эффективной интеграции в ФГИС ТП является формирование

---

<sup>14</sup> – Приказ Министерства экономического развития Российской Федерации от 9 января 2018 года № 10 «Об утверждении Требований к описанию и отображению в документах территориального планирования объектов федерального значения, объектов регионального значения, объектов местного значения и о признании утратившим силу приказа Минэкономразвития России от 7 декабря 2016 г. № 793»

тематического и семантического содержания схем на основе использования ключевых полей из базы пространственных данных. Такой подход минимизирует потери информации при конвертации и интеграции данных СТП в другие геоинформационные ресурсы федерального и регионального значения и исключит технические ошибки, связанные с ручным оформлением картографических материалов.

**Цель №6.** Разработка Концепции территориального развития Ставропольской агломерации и агломерации Кавказских Минеральных Вод.

Достижение этой цели подразумевает решение задач по разработке структуры Концепции и наполнению ее разделов, а также внесение информации о Ставропольской агломерации и агломерации КМВ в СТП СК,

Агломерации Ставропольского края – Ставропольская и КМВ должны иметь статус территорий комплексного развития.

Концепции развития главных агломераций Ставропольского края изложены в составе Тома 2. Материалы по обоснованию. Книги 1. Концепция пространственного (градостроительного) планирования Ставропольского края.

Концепции предусматривают дорожные карты пошаговых действий, которые направлены на последовательное разворачивание комплекса мероприятий по развитию крупнейших краевых агломераций – Ставропольской и КМВ.

Важной целью НИР является приведение картографической и текстовой информации Схемы территориального планирования Ставропольского края к требованиям приказа Министерства экономического развития Российской Федерации от 9 января 2018 года № 10, в котором утверждены новые требования к описанию и отображению в документах территориального планирования объектов федерального значения, объектов регионального значения, объектов местного значения.

Разработка СТП СК в увязке со стратегическими приоритетами развития России, Северо-Кавказского федерального округа и региона, и с учетом возможных финансовых ограничений – одна из базовых задач НИР.

Указанные выше цели (№№ 1 – 6) достигаются, в том числе, решением задач, определенных Заказчиком в Техническом задании:

- корректировка СТП СК для разработки (корректировки) документов территориального планирования муниципальных образований Ставропольского края (схем территориального планирования, генеральных планов);

- обеспечение взаимной согласованности документов стратегического и территориального планирования, и градостроительных решений;

- обеспечение устойчивого пространственного развития Ставропольского края путем формирования системы долгосрочных и среднесрочных приоритетов, целей, задач и мероприятий СТП СК;

- совершенствование механизмов правового регулирования земельно-имущественных и градостроительных отношений в муниципальных образованиях Ставропольского края, обеспечивающих повышение эффективности использования земельных ресурсов;

- определение территориальных «полюсов и точек» роста социально-экономического развития Ставропольского края;

- выявление роли Ставропольского края, городских агломераций, городов, важных транспортных узлов, общественно-политических, административных, экономических, культурных, научных, рекреационных центров Ставропольского края в контексте развития Российской Федерации, Северо-Кавказского и Южного федеральных округов;

- создание условий для устойчивого развития территории Ставропольского края и его отдельных муниципальных образований, сохранение окружающей природной среды и объектов культурного наследия;

- определение перечня и отображение объектов регионального значения Ставропольского края;

- определение современных особенностей и перспектив развития расселения, размещения мест приложения труда и обслуживания с целью устранения дисбаланса, а также повышения многообразия и доступности мест приложения труда, отдыха, образования, культуры, обслуживания на территории Ставропольского края;

- обоснование целевых показателей социально-экономического развития Ставропольского края (обеспеченности населения жильем, объектами социального назначения, инженерно-транспортной инфраструктуры и др.);

- актуализация границ и обоснование пространственной организации агломераций Ставропольского края – Ставропольской и Кавказских Минеральных Вод;

- подготовка каталога координат поворотных точек границы Ставропольского края для внесения сведений в государственный кадастр недвижимости.

Кроме этого в ходе выполнения НИР достижение поставленных целей определяет необходимость постановки и решения дополнительных конкретизированных задач:

- Подготовка научно обоснованных решений по формированию и развитию полюсов и точек роста на территории Ставропольского края.

- Определение градостроительных условий и предпосылок для создания зон территориального развития на долгосрочную перспективу и зон опережающего развития на среднесрочную перспективу.

- Определение границ и обоснование приаэродромных территорий в Ставрополе и Минеральных Водах.

- Подготовка предложений по корректировке границ округов горно-санитарной охраны курортов КМВ.

- Дифференциация территории Ставропольского края с определением зон интенсивного хозяйственного и градостроительного освоения с максимально допустимым преобразованием окружающей природной среды, зон экстенсивного хозяйственного освоения с относительно незначительным преобразованием окружающей природной среды и зон ограниченного хозяйственного освоения и максимально сохраняемой природной среды.

## 1.2 Основные принципы территориального планирования Ставропольского края

Территориальное планирование Ставропольского края осуществляется, в первую очередь, путем определения основных направлений развития территории края и разработки их градостроительных обоснований.

Эта задача решается на основе нескольких важных принципов<sup>15</sup>:

1) привязка приоритетных направлений социально-экономического развития к территории в виде объектов регионального значения на основе сбалансированного учёта экологических, экономических и социальных факторов (фундаментальные внешние условия и ограничения);

2) формирование безопасных, благоприятных условий жизнедеятельности человека (т.е. структурирование территории по приоритетным видам использования);

3) формирование системы каркасов территории (экономического, социального, экологического).

Кроме этого, при выполнении градостроительных обоснований на всех этапах разработки СТП должны учитываться общие принципы градостроительной деятельности, определенные в ГрК РФ<sup>16</sup>, из которых, применительно к задачам схемы территориального планирования Ставропольского края, наибольшее значение имеют:

- обеспечение устойчивого развития территории;
- сбалансированный учет экологических, экономических, социальных и иных факторов;
- соблюдение требований: технических регламентов, обеспечения безопасности (гражданской обороны, предупреждение чрезвычайных ситуаций и т.п.), охраны окружающей среды, охраны объектов культурного наследия и особо охраняемых природных территорий;
- участие граждан и их объединений в осуществлении градостроительной деятельности.

Важное значение для решения задач территориального планирования имеют общие принципы землеустройства и территориального планирования, применение которых позволяет обеспечить рациональное использование земельных ресурсов территории Ставропольского края. Среди этих принципов можно выделить следующие.

1. Системность, т.е. учет всех факторов землепользования и функций земли. Принцип основывается на положениях ст. 1 ЗК РФ, согласно которой регулирование отношений по использованию и охране земли осуществляется исходя из представлений о земле, как о природном объекте, охраняемом в качестве важнейшей составной части природы; главном средстве производстве в сельском

---

<sup>15</sup> Методические рекомендации по подготовке проектов схем территориального планирования субъектов Российской Федерации. Утв. Приказом Министерства регионального развития Российской Федерации от 19 апреля 2013 года № 169.

<sup>16</sup> Статья 2 Градостроительного кодекса Российской Федерации.

и лесном хозяйстве; и, одновременно, как о недвижимом имуществе, об объекте права собственности и иных прав на землю<sup>17</sup>.

2. **Объективность и обоснованность.** Принцип основан на том положении, что исходная информация, отраженная в схеме территориального планирования и ее анализ отражают реальную ситуацию, прогноз является строго научным, а проектные решения принимаются на основе наиболее эффективного научно-методического обеспечения.

3. **Реальность осуществления.** Схема территориального планирования Ставропольского края должна обеспечивать принципиальную возможность реализации мероприятий, намеченных СТП СК.

4. **Динамичность явлений.** Анализ использования земельных ресурсов и перспективный баланс должен быть представлен в динамике, как за прошедшие годы, так и на планируемый период.

5. **Принцип вертикальной и горизонтальной связи.** Должны соблюдаться преемственность и взаимосвязь как различных уровней планирования (от основных направлений по Российской Федерации до плана или схемы муниципального образования и конкретных проектов и мероприятий по их реализации), так и различных прогнозных и проектных документов всех ведомств и органов управления, связанных с проблемами использования земельных ресурсов и территориального развития.

6. **Вариантность.** Разработка различных вариантов планирования в условиях неопределенности будущей среды объекта планирования.

7. **Непрерывность.** Корректировка планов по мере поступления новых данных.

8. **Территориальная непрерывность.** Перспективное планирование землепользования должно проводиться на всей территории Ставропольского края.

9. **Рентабельность.** Схема территориального планирования и мероприятия, определенные в ней должны обеспечивать экономическую эффективность использования земельных ресурсов края.

Принципы территориального планирования определяют набор методик и методов, применение которых обеспечивает комплексное решение задачи, поставленных в рамках Схемы территориального планирования Ставропольского края. Среди ключевых методов можно выделить такие методы, как балансовый, нормативный, программно-целевой, поисковый, расчетно-конструктивный, экстраполяции, экономико-статистический, экономико-математический, природно-сельскохозяйственного районирования, экспертных оценок и др.

---

<sup>17</sup> Статья 1 Земельного кодекса Российской Федерации.

## 2. Планируемое размещение объектов регионального значения Ставропольского края

### 2.1 Объекты промышленности и связи

№ п/п <sup>18</sup>	Код объекта / справочник	Назначение объекта	Наименование	Характеристики	Местоположение	Срок реализации	Статус объекта: П – проект, Р – реконструкция, С – строящийся	ЗОУИТ
1.	602020109	Организация промышленного производства	Строительство линии по розливу питьевой воды	Определяется проектом	Андроповский муниципальный район	Первая очередь	П	Определяется проектом
2.	602020208		Организация производства по переработке мяса птицы	Определяется проектом	Андроповский муниципальный район	Первая очередь	П	СЗЗ - 300 м
3.	602020102		Строительство новых производств на базе минерально-сырьевых ресурсов	Имеются месторождения кварцевых песков пригодных для стекольной промышленности: Спасское, Благодарненское, Алексеевское, Каменно-Балковское	Благодарненский городской округ	Первая очередь	П	Определяется проектом
4.	602020201		Строительство цеха по производству соков СПК к-з «Большевик»	Определяется проектом	Благодарненский городской округ, г. Благодарный	Вторая очередь	П	Определяется проектом
5.	602020110		Строительство установки глубокой переработки попутного нефтяного газа	Определяется проектом	Буденновский муниципальный район, г. Буденновск	Первая очередь	П	Определяется проектом
6.	602020102		Строительство комплекса по переработке газа Северного Каспия в этилен, полиэтилен и полипропилен	Определяется проектом	Буденновский муниципальный район, г. Буденновск	Первая очередь	П	Определяется проектом

<sup>18</sup> – Нумерация объектов (№ п/п) соответствует номеру объекта на картографических материалах

7.	602020108		Строительство швейной фабрики	Определяется проектом	Буденновский муниципальный район, г. Буденновск	Первая очередь	П	Определяется проектом
8.	602020102		Строительство нефтеперерабатывающего завода	Определяется проектом	Буденновский муниципальный район, г. Буденновск	Первая очередь	П	Определяется проектом
9.	602020103		Создание новых продуктов переработки за счет строительства газохимического комплекса в г. Буденновске ОАО нефтяной компанией "Лукойл", на базе углеводородного сырья получаемых из месторождений Северного Каспия	Определяется проектом	Буденновский муниципальный район, г. Буденновск	Первая очередь	П	Определяется проектом
10.	602020201		Строительство завода по глубокой переработке пшеницы ЗАО «Агрокомплекс Прикумье»	Определяется проектом	Буденновский муниципальный район, с. Стародубское	Вторая очередь	П	Определяется проектом
11.	602020201		Создание производства по глубокой переработке плодов тыквы	Определяется проектом	Буденновский муниципальный район	Вторая очередь	П	Определяется проектом
12.	602020106		Строительство производства высокотехнологических керамических изделий	Определяется проектом	Георгиевский городской округ, г. Георгиевск	Первая очередь	П	Определяется проектом
13.	602020108		Строительство швейного цеха	Определяется проектом	Георгиевский городской округ, г. Георгиевск	Первая очередь	С	Определяется проектом
14.	602020201		Производство пищевых компонентов для кондитерской и хлебобулочной промышленности	Определяется проектом	Георгиевский городской округ, г. Георгиевск	Расчетный срок	П	Определяется проектом

15.	602020201		Завод по глубокой переработке сои	Определяется проектом	Георгиевский городской округ, г. Георгиевск	Расчетный срок	П	Определяется проектом
16.	602020201		Строительство завода соевого изолята	Определяется проектом	Изобильненский городской округ	Первая очередь	П	Определяется проектом
17.	602020106		Отроительство завода по производству керамического пустотелого кирпича, черепицы и клинкерной плитки для облицовки фасадов зданий	Определяется проектом	Изобильненский городской округ, пос. Солнечнодольск	Первая очередь	П	Определяется проектом
18.	602020106		Строительство флоат линии по производству листового стекла	Определяется проектом	Красногвардейский муниципальный район, с. Красногвардейское	Первая очередь	П	Определяется проектом
19.	602020201		Строительство комплекса по глубокой переработке зерновых ООО «Первая Ставропольская агроперерабатывающая компания»	Определяется проектом	Левокумский муниципальный район, с. Левокумское	Первая очередь	П	С33 – 300 м
20.	602020109		Отроительство линии по производству коротко резанных макаронных изделий	Определяется проектом	Левокумский муниципальный район, с. Левокумское	Расчетный срок	П	Определяется проектом
22.	602020103		Здание производственного корпуса и окислительной установки	Определяется проектом	Минераловодский городской округ, п. Анджиевский	Первая очередь	П	Определяется проектом
23.	602020106		Цех по производству узкогорлой стеклянной тары	Определяется проектом	Минераловодский городской округ, г. Минеральные Воды	Расчетный срок	П	Определяется проектом
24.	602020301		Промышленный комплекс	Определяется проектом	Минераловодский городской округ,	Первая очередь	П	Определяется проектом

				Ульяновский сельсовет, с. Ульяновка				
25.	602020106		Реконструкция кирпичного завода	Определяется проектом	Нефтекумский городской округ, с. Кара-Тюб	Первая очередь	Р	Определяется проектом
26.	602020110		Строительство установки очистки и переработки газа на территории действующей установки подготовки нефти	Определяется проектом	Нефтекумский городской округ, г. Нефтекумск	Первая очередь	П	Определяется проектом
27.	602020301		Реконструкция производственного цеха	Мощность 10 т/сутки по входному сырью с увеличением мощности	Новоалександровский городской округ	Первая очередь	Р	Определяется проектом
28.	602020109		Строительство мини-пекарни с административными помещениями	Определяется проектом	Новоалександровский городской округ	Первая очередь	П	С33 - 100 м
29.	602020108		Строительство комплекса по переработке и хранению сельскохозяйственной продукции	Определяется проектом	Петровский городской округ	Первая очередь	П	Определяется проектом
30.	602020109		Строительство высокотехнологичного автоматизированного крупозавода по переработке проса и гречихи	Определяется проектом	Петровский городской округ, г. Светлоград	Первая очередь	П	Определяется проектом
31.	602020109		Реконструкция кондитерского цеха по выпуску крекеров и сахарного (песочного) печенья	Определяется проектом	Петровский городской округ, г. Светлоград	Первая очередь	П	Определяется проектом

32.	602020109		Ввод в эксплуатацию технологической линии для производства длинных макаронных изделий	Определяется проектом	Петровский городской округ, г. Оветлоград	Первая очередь	П	Определяется проектом
33.	602020109		Организация производства колбасных изделий	Определяется проектом	Петровский городской округ, г. Светлоград	Первая очередь	П	Определяется проектом
35.	602020109		Отроительство (монтаж) линии розлива вин местного производства, включая строительство оптового склада	Определяется проектом	Петровский городской округ	Первая очередь	П	Определяется проектом
36.	602020109		Отроительство современного хлебозавода	Определяется проектом	Петровский городской округ, с. Николина Балка	Первая очередь	П	Определяется проектом
37.	602020109		Строительство цеха по производству муки и выпечки хлеба	Определяется проектом	Петровский городской округ, Высоцкий сельсовет, с. Ореховка	Первая очередь	П	Определяется проектом
38.	602020201		Кондитерский цех	Определяется проектом	Предгонный муниципальный район, Ессентукский сельсовет, ст-ца Ессентукская	Первая очередь	С	Определяется проектом
39.	602020201		Пивоваренный завод	Определяется проектом	Предгонный муниципальный район, Юцкий сельсовет, с. Юца	Первая очередь	О	Определяется проектом
40.	602020105		Отроительство автосборочного производства	Определяется проектом	Шпаковский муниципальный район, г. Михайловск	Первая очередь	П	Определяется проектом
41.	-		Рекультивация хвостохранилища	Определяется проектом	г. Лермонтов	Первая очередь	Р	Определяется проектом

42.	-		Строительство завода светопрозрачных конструкций	Определяется проектом	г. Лермонтов	Вторая очередь	П	Определяется проектом
43.	602020201		Комплекс по производству и реализации ликеро-водочной продукции	Определяется проектом	Городской округ город Лермонтов	Первая очередь	С	Определяется проектом
44.	602020105		Строительство завода по сборке сельскохозяйственной техники	Определяется проектом	Городской округ – г. Невинномысск	Первая очередь	П	Определяется проектом
45.	602020103		Ввод новых мощностей по производству меламина и строительства нового производства аммиака на ОАО "Невинномысский Азот"	Определяется проектом	Городской округ – г. Невинномысск, ул. Низяева, д.1	Первая очередь	П	Определяется проектом
47.	602020103		Строительство и запуск производственного горно-химического комплекса (комбината) по выпуску минеральных удобрений, магниевой и другой минеральной продукции	Площадь 100000 +/- 110,68 кв. м Кадастровый номер 26:16:000000:123 ООО «АЛЬП»	Городской округ – г. Невинномысск	Первая очередь	П	Определяется проектом
48.	602020105		Инновационно-технологический центр информационных технологий	Определяется проектом	Город-курорт Пятигорск	Расчетный срок	П	Определяется проектом
49.	602020105		Организация производства прицепной техники	Площадь 32740 +/- 63 кв. м Кадастровый номер 26:12:020104:354	г. Ставрополь, ул. Колумийцева, 13 г	Первая очередь	П	Определяется проектом
50.	602020103		Строительство завода по производству готовых лекарственных препаратов	Определяется проектом	г. Ставрополь	Первая очередь	П	Определяется проектом

51.	602020103		Строительство производства по выпуску фармацевтической продукции	Определяется проектом	г. Ставрополь	Первая очередь	П	Определяется проектом
52.	602020101		Расширение производства сапфира	Определяется проектом	г. Ставрополь	Первая очередь	П	Определяется проектом
53.	602020201		Строительство завода переработки зерна кукурузы (производство продуктов мукомольной и крупяной промышленности)	Мощность 60 тонн в сутки	Изобильненский городской округ, п. Передовой	Первая очередь	П	Определяется проектом
54.	602020109		Маслозавод	Мощность 150 тонн сырья в сутки	п. Солнечнодольск	Первая очередь	П	Определяется проектом

**Объекты связи (телекоммуникаций)**

№ п/п	Код объекта / справочник	Назначение объекта	Наименование	Характеристики	Местоположение	Срок реализации	Статус объекта П – проектируемый Р – реконструируемый С – строящийся	ЗОУИТ
55.	602041506	Совокупность технических устройств, обеспечивающих распространение сигналов от передатчика к приемнику	Ооздание ВОЛО на территории СКФО в интересах ОАО «Мобильные ТелеОсистемы» 1 ПК «г. Невинномысск - п. Эркен-Шахар - г. Черкесск - п. Кавказский - п. Октябрьский», 1 этап	Протяженность будет уточнена специализированным проектом	Кочубеевский муниципальный район, г. Невинномысск	Расчетный срок	П	Нет
56.	602041506		Создание ВОЛО на территории СКФО в интересах ОАО «Мобильные ТелеСистемы» 2 ПК	Протяженность будет уточнена специализированным проектом	Кировский муниципальный район, Предгорный муниципальный	Расчетный срок	П	Нет

			«г. Пятигорск – п. Зольская - п. Малка - г. Баксан - г. Чегем - г. Нальчик - г. Нарткала-г. Майский -г. Прохладный», 1 этап		район, Городской округ город-курорт Пятигорск			
57.	602041506	Организация предоставления услуг связи	Строительство базовой станции	Определяется проектом	г. Ставрополь	Первая очередь	С	Определяется проектом
58.	602041506	Организация предоставления услуг связи	Строительство базовой станции	Определяется проектом	Шпаковский муниципальный район, г. Михайловск, ул. Заречная С.Ш. 45 09 20 В.Д. 42 04 12	Первая очередь	С	Определяется проектом
59.	602041506	Организация предоставления услуг связи	Строительство базовой станции	Определяется проектом	г. Ставрополь, пр. Кулакова С.Ш. 45 06 36 В.Д. 41 57 23	Первая очередь	С	Определяется проектом
60.	602041506	Организация предоставления услуг связи	Строительство базовой станции	Определяется проектом	г. Невинномысск, ОАО «Невинномысский Азот» С.Ш. 44 40 14 В.Д. 41 56 38	Первая очередь	С	Определяется проектом
61.	602041506	Организация предоставления услуг связи	Строительство базовой станции	Определяется проектом	Город-курорт Пятигорск, п. Свободы, ул. Заречная С.Ш. 44 01 42 В.Д. 43 03 30	Первая очередь	С	Определяется проектом
62.	602041506	Организация предоставления услуг связи	Строительство базовой станции	Определяется проектом	Город-курорт Пятигорск, п. Горячеводский, ул. Юцкая	Первая очередь	С	Определяется проектом

					С.Ш. 44 01 05 В.Д. 43 04 48			
63.	602041506	Организация предоставления услуг связи	Строительство базовой станции	Определяется проектом	Город-курорт Пятигорск, ул. Совхозная С.Ш. 44 01 37 В.Д. 43 07 36	Первая очередь	С	Определяется проектом
64.	602041506	Организация предоставления услуг связи	Строительство базовой станции	Определяется проектом	Изобильненский городской округ, г. Изобильный, ул. Чапаева С.Ш. 45 22 39 В.Д. 41 43 22	Первая очередь	С	Определяется проектом
65.	602041506	Организация предоставления услуг связи	Строительство базовой станции	Определяется проектом	Город-курорт Ессентуки, пер. Базарный С.Ш. 44 02 23 В.Д. 42 51 39	Первая очередь	С	Определяется проектом
66.	602041506	Организация предоставления услуг связи	Строительство базовой станции	Определяется проектом	Советский городской округ, г. Зеленокумск, улица 60 лет Октября С.Ш. 44 25 07 В.Д. 43 52 27	Первая очередь	С	Определяется проектом
67.	602041506	Организация предоставления услуг связи	Строительство базовой станции	Определяется проектом	Петровский городской округ, г. Светлоград, ул. Громова С.Ш. 45 19 33 В.Д. 42 50 38	Первая очередь	С	Определяется проектом
68.	602041506	Организация предоставления услуг связи	Строительство базовой станции	Определяется проектом	Петровский городской округ, г. Светлоград, ул. Бассейная С.Ш. 45 20 30	Первая очередь	С	Определяется проектом

					В.Д. 42 51 28			
69.	602041506	Организация предоставления услуг связи	Строительство базовой станции	Определяется проектом	Буденновский муниципальный район, г. Будённовск, ул. Похилько С.Ш. 44 47 42 В.Д. 44 10 44	Первая очередь	С	Спределяется проектом
70.	602041506	Организация предоставления услуг связи	Строительство базовой станции	Определяется проектом	г. Ставрополь, ул. Васильева 9 С.Ш. 45 03 29 В.Д. 44 55 28	Первая очередь	С	Спределяется проектом
71.	602041506	Организация предоставления услуг связи	Строительство базовой станции	Определяется проектом	г. Ставрополь, х. Грушёвый, ул. Придорожная С.Ш. 45 01 16 В.Д. 41 49 52	Первая очередь	С	Определяется проектом
72.	602041506	Организация предоставления услуг связи	Строительство базовой станции	Определяется проектом	Минераловодский городской округ, г. Минеральные Воды, ул. Железноводская С.Ш. 44 13 05 В.Д. 43 07 03	Первая очередь	С	Спределяется проектом
73.	602041506	Организация предоставления услуг связи	Строительство базовой станции	Определяется проектом	Минераловодский городской округ, г. Минеральные Воды, ул. Невского 28 С.Ш. 44 12 24 В.Д. 43 08 56	Первая очередь	С	Определяется проектом
74.	602041506	Организация предоставления услуг связи	Строительство базовой станции	Определяется проектом	Город-курорт Ессентуки, ул. Октябрьская, 411 С.Ш. 4402 59 В.Д. 42 53 28	Первая очередь	С	Определяется проектом

75.	602041506	Организация предоставления услуг связи	Строительство базовой станции	Определяется проектом	Город-курорт Эссентуки, ул. Седова С.Ш. 44 02 16 В.Д. 42 52 30	Первая очередь	С	Определяется проектом
76.	602041506	Организация предоставления услуг связи	Строительство базовой станции	Определяется проектом	Город-курорт Эссентуки, ул. Кисловодская С.Ш. 44 02 17 В.Д. 42 50 45	Первая очередь	С	Определяется проектом
77.	602041506	Организация предоставления услуг связи	Строительство базовой станции	Определяется проектом	Город-курорт Эссентуки, ст. Эссентукская С.Ш. 44 01 30 В.Д. 42 52 37	Первая очередь	С	Определяется проектом
78.	602041506	Организация предоставления услуг связи	Строительство базовой станции	Определяется проектом	Город-курорт Железноводск, пгт. Иноземцево, ул. Шоссейная С.Ш. 44 06 08 В.Д. 43 05 02	Первая очередь	С	Определяется проектом
79.	602041506	Организация предоставления услуг связи	Строительство базовой станции	Определяется проектом	Георгиевский городской округ, г. Георгиевск, ул. Вокзальная С.Ш. 44 10 08 В.Д. 43 29 00	Первая очередь	С	Определяется проектом
80.	602041506	Организация предоставления услуг связи	Строительство базовой станции	Определяется проектом	Нефтекумский городской округ, г. Нефтекумск, ул. Дзержинского С.Ш. 44 45 12 В.Д. 44 59 07	Первая очередь	С	Определяется проектом
81.	602041506	Организация предоставления услуг связи	Строительство базовой станции	Определяется проектом	Буденновский городской округ, г. Будённовск,	Первая очередь	С	Определяется проектом

					ул. Прикумская С.Ш. 44 47 26 В.Д. 44 11 21			
82.	602041506	Организация предоставления услуг связи	Строительство базовой станции	Определяется проектом	Петровский городской округ, г. Светлоград, ул. Крайняя С.Ш. 45 18 31 В.Д. 42 52 35	Первая очередь	С	Определяется проектом
83.	602041506	Организация предоставления услуг связи	Строительство базовой станции	Определяется проектом	Кировский городской округ, г. Новопавловск, ул. Светлая С.Ш. 43 57 44 В.Д. 43 37 47	Первая очередь	С	Определяется проектом
84.	602041506	Организация предоставления услуг связи	Строительство базовой станции	Определяется проектом	Буденновский городской округ, г. Будённовск, ул. Дзержинского С.Ш. 44 46 59 В.Д. 44 08 57	Первая очередь	С	Определяется проектом
85.	602041506	Организация предоставления услуг связи	Строительство базовой станции	Определяется проектом	г. Ставрополь, ул. Чехова 35 С.Ш. 45 02 03 В.Д. 42 01 08	Первая очередь	С	Определяется проектом
86.	602041506	Организация предоставления услуг связи	Строительство базовой станции	Определяется проектом	Шпаковский муниципальный район, г. Михайловск, ул. Гоголя С.Ш. 45 08 07 В.Д. 41 59 42	Первая очередь	С	Определяется проектом
87.	602041506	Организация предоставления услуг связи	Строительство базовой станции	Определяется проектом	Город-курорт Эссентуки, ул. Октябрьская, 481 С.Ш. 44 03 09	Первая очередь	С	Определяется проектом

					В.Д. 42 54 13			
88.	602041506	Организация предоставления услуг связи	Строительство базовой станции	Определяется проектом	Благодарненский городской округ, г. Благодарный, ул. Однокозова, 183 С.Ш. 45 05 21 В.Д. 43 26 20	Первая очередь	С	Определяется проектом
89.	602041506	Организация предоставления услуг связи	Строительство базовой станции	Определяется проектом	Минераловодский городской округ, г. Минеральные Воды, п. Загорский С.Ш. 44 15 09 В.Д. 43 07 30	Первая очередь	С	Определяется проектом
90.	602041506	Организация предоставления услуг связи	Строительство базовой станции	Определяется проектом	Минераловодский городской округ, г. Минеральные Воды, аэропорт С.Ш. 44 12 57 В.Д. 43 05 24	Первая очередь	С	Определяется проектом
91.	602041506	Организация предоставления услуг связи	Строительство базовой станции	Определяется проектом	Город-курорт Кисловодск, ул. Прохладная С.Ш. 43 56 33 В.Д. 42 44 46	Первая очередь	С	Определяется проектом
92.	602041506	Организация предоставления услуг связи	Строительство базовой станции	Определяется проектом	Город-курорт Пятигорск, ул. Мира С.Ш. 44 02 26 В.Д. 43 02 41	Первая очередь	С	Определяется проектом
93.	602041506	Организация предоставления услуг связи	Строительство базовой станции	Определяется проектом	Город-курорт Ессентуки, ул. Добрая С.Ш. 44 02 37 В.Д. 42 53 51	Первая очередь	С	Определяется проектом
94.	602041506	Организация предоставления услуг связи	Строительство базовой станции	Определяется проектом	г. Ставрополь, пр-т Кулакова С.Ш. 45 04 42	Первая очередь	С	Определяется проектом

					В.Д. 41 56 19			
95.	602041506	Организация предоставления услуг связи	Строительство базовой станции	Сределяется проектом	Город-курорт Кисловодск С.Ш. 43 53 10 В.Д. 42 43 06	Первая очередь	С	Определяется проектом
96.	602041506	Организация предоставления услуг связи	Строительство базовой станции	Сределяется проектом	Город-курорт Кисловодск С.Ш. 43 55 12 В.Д. 42 43 48	Первая очередь	С	Определяется проектом
97.	602041506	Организация предоставления услуг связи	Строительство базовой станции	Определяется проектом	Город-курорт Железноводск С.Ш. 44 05 03 В.Д. 43 06 12	Первая очередь	С	Сределяется проектом
98.	602041506	Организация предоставления услуг связи	Строительство базовой станции	Определяется проектом	Городской округ город-курорт Железноводск, п. Иноземцево С.Ш. 44 12 47 В.Д. 43 11 34	Первая очередь	С	Сределяется проектом
99.	602041506	Организация предоставления услуг связи	Строительство базовой станции	Определяется проектом	Минераловодский городской округ, г. Минеральные Воды. С.Ш. 44 02 06 В.Д. 43 06 54	Первая очередь	С	Определяется проектом
100.	602041506	Организация предоставления услуг связи	Строительство базовой станции	Сределяется проектом	Город-курорт Пятигорск С.Ш. 44 01 50 В.Д. 43 07 54	Первая очередь	С	Определяется проектом
101.	602041506	Организация предоставления услуг связи	Строительство базовой станции	Определяется проектом	Город-курорт Пятигорск С.Ш. 44 02 52 В.Д. 43 06 57	Первая очередь	С	Сределяется проектом

## 2.2 Объекты транспорта, путей сообщения, в том числе объекты их обслуживания

№ п/п	Код объекта / справочник	Назначение объекта	Наименование	Характеристики	Местоположение	Срок реализации	Статус объекта: П – проект, Р – реконструкция, С – строящийся	ЗОУИТ
1.	602030302	Автомобильные дороги	Реконструкция автомобильной дороги <sup>19</sup> Кисловодск – Карачаевск (в границах Ставропольского края)	Определяется проектом	Городской округ город-курорт Кисловодск	Первая очередь	Р	Определяется проектом
2.	602030302	Автомобильные дороги	Реконструкция автомобильной дороги общего пользования межмуниципального значения в направлении «Кисловодск – Долина Нарзанов – Джилы-Су – Эльбрус» (в границах Ставропольского края)	Определяется проектом	Городской округ город-курорт Кисловодск	Первая очередь	Р	Определяется проектом
3.	602030601	Комплексные объекты транспортной инфраструктуры	Строительство терминально-логистических комплексов межрегионального уровня	Определяется проектом	Буденновский муниципальный район, г. Буденновск	Первая очередь	П	Определяется проектом
4.	602030601		Строительство терминально-логистических комплексов федерального уровня	Определяется проектом	Минераловодский городской округ, г. Минеральные Воды	Первая очередь	П	Определяется проектом
5.	602030601	Комплексные объекты транспортной инфраструктуры	Создание логистического центра	Мощность – 150 тыс. тонн	г. Ипатово	Первая очередь	П	Определяется проектом

<sup>19</sup> – автомобильная дорога общего пользования регионального или межмуниципального значения (здесь и далее)

6.	602050601	Автомобильные дороги	Строительство автодорожного обхода	Определяется проектом	Апанасенковский муниципальный район, с. Дивное	Первая очередь	Р	Сределяется проектом
7.	602030302		Реконструкция автомобильной дороги Светлоград - Благодарный - Буденновск, км 121+600 - км 131+800	II техническая категория, 2 полосы движения	Буденновский муниципальный район	Первая очередь	Р	Нет
8.	602030302		Реконструкция автомобильной дороги Северо-Западный обход г. Пятигорска, км 0+000 - км 6+000	II техническая категория, 2 полосы движения	Предгорный муниципальный район	Первая очередь	Р	Нет
9.	602030302		Реконструкция автомобильной дороги Ессентуки - Суворовская, км 3+300 - км 16+174	II техническая категория, 2 полосы движения	Предгорный муниципальный район	Первая очередь	Р	Нет
10.	602030302		Реконструкция автомобильной дороги Светлоград - Благодарный - Буденновск, км 71+400 - км 81+400	II техническая категория, 2 полосы движения	Благодарненский муниципальный район	Первая очередь	Р	Нет
11.	602030302		Реконструкция участка автомобильной дороги Ростов-на-Дону (от М-4 "Дон") - Ставрополь (в границах Ставропольского края), км 307+000 - км 311+000	II техническая категория, 4-6 полос движения	Шаповский муниципальный район	Первая очередь	Р	Нет
12.	602030302		Реконструкция автомобильной дороги Зеленокумск -	IV техническая категория, 2 полосы движения	Советский городской округ	Первая очередь	Р	Нет

			Соломенское - Степное, км 4+200 - км 16+200					
13.	602030302		Реконструкция участка автомобильной дороги Кисловодск - Карачаевск (в границах Ставропольского края)», км 0+000 - км 7+200	II техническая категория, 2-4 полосы	Предгорный муниципальный район	Первая очередь	P	Нет
14.	602030302		Строительство подъезда к п. Правоегорлыкский от автомобильной дороги Ипатово - Золотаревка – Добровольное	IV техническая категория, 2 полосы	Ипатовский городской округ, Труновский муниципальный район	Первая очередь	C	Нет
15.	602030302		Реконструкция автомобильной дороги Северо-Западный обход г. Пятигорска, км 6+000 - км 13+000	II техническая категория, 2 полосы движения	Городской округ город-курорт Пятигорск	Первая очередь	P	Нет
16.	602030302		Реконструкция автомобильной дороги Светлоград - Благодарный - Буденновск, км 81+400 - км 91+400	II техническая категория, 2 полосы движения	Благодарненский муниципальный район	Первая очередь	P	Нет
17.	602030302		Реконструкция автомобильной дороги Изобильный - Рыздвяный, км 0+000 км 17+000	III техническая категория, 2 полосы движения	Изобильненский городской округ	Первая очередь	P	Нет
18.	602050601	Организация безопасности дорожного движения	Устройство искусственного электроосвещения на участке автомобильной дороги Изобильный -	Протяженность участка освещения автодороги - 5,29 км	Труновский муниципальный район, с. Донское	Первая очередь	C	Нет

			Труновское - Кугульта, км 19+250 - км 24+250					
19.	602050601		Устройство искусственного электроосвещения на участке автомобильной дороги Новоалександровск - Григорополисская - Армавир (в границах Ставропольского края), км 0+000 - км 1+450	Протяженность участка освещения автодороги – 1,965 км	Новоалександровский городской округ, г. Новоалександровск	Первая очередь	С	Нет
20.	602050601		Устройство искусственного электроосвещения на участке автомобильной дороги Новоалександровск - Григорополисская - Армавир (в границах Ставропольского края), км 10+320 - км 11+195	Строительная длина участка электроосвещения - 1,085 км	Новоалександровский городской округ, х. Краснодарский	Первая очередь	С	Нет
21.	602050601		Устройство искусственного электроосвещения на участке автомобильной дороги Новоалександровск - Григорополисская - Армавир (в границах Ставропольского края), км 15+150 - км 16+250	Протяженность участка освещения автодороги – 1,315 км	Новоалександровский городской округ, х. Фельдмаршальский	Первая очередь	С	Нет
22.	602050601		Устройство искусственного электроосвещения на участке автомобильной	Протяженность воздушной линии освещения 0,4 кВ - 2,125 км	Шпаковский муниципальный район, х. Грушевый,	Первая очередь	С	Нет

			дороги Ставрополь - Тоннельный - Барсуковская, км 4+900 - км 7+000					
23.	602050601		Устройство искусственного электроосвещения на участке автомобильной дороги Северо- Западный обход г. Пятигорска, км 2+170	Протяженность участка освещения автодороги – 1,595 км	Предгорный муниципальный район, кольцевое пересечение	Первая очередь	С	Нет
24.	602030302	Автомобильные дороги	Строительство автомобильной дороги "Обход ст. Зольской"	Строительная длина – 2647 м	Кировский городской округ	Первая очередь	С	Нет
25.	602030302		Реконструкция участка автомобильной дороги Ставрополь - Тоннельный - Барсуковская, км 23+900 - км 30+400	Протяженность – 6,651 км	Кочубеевский муниципальный район	Первая очередь	Р	Нет
26.	602030302		Реконструкция автомобильной дороги Изобильный - Труновское - Кугульта, км 35+580 - км 46+220 (второй, третий этапы строительства)	Протяженность – 6,599,51 м	Труновский муниципальный район, с. Труновское, п. им. Кирова	Первая очередь	Р	Нет
27.	602030302		Реконструкция автомобильной дороги Преградное - Тахта - Ипатово, км 1+000 - км 6+000, км 6+000 - км 8+000	Протяженность – 2000 м	Красногвардейский муниципальный район	Первая очередь	Р	Нет
28.	602030302		Реконструкция автомобильной дороги Георгиевск -	Протяженность – 1,075 км	Георгиевский городской округ	Первая очередь	Р	Нет

			Новопавловск от автодороги Кочубей - Зеленокумск - Минеральные Воды, км 0+146 - км 1+665 (2-й этап)					
29.	602050601	Организация безопасности дорожного движения	Устройство искусственного электроосвещения на участке автомобильной дороги Ставрополь - Тоннельный - Барсуковская, км 54+500 - км 58+500	Определяется проектом	Кочубеевский муниципальный район, ст. Барсуковская	Первая очередь	С	Нет
30.	602050601		Устройство искусственного электроосвещения на участке автомобильной дороги Александровское - Новоселицкое - Буденновск, км 0+000 - км 0+500	Определяется проектом	Александровский муниципальный район, с. Александровское	Первая очередь	С	Нет
31.	602050601		Устройство искусственного электроосвещения на участке автомобильной дороги Александровское - Новоселицкое - Буденновск, км 32+600 - км 35+600	Определяется проектом	Новоселицкий муниципальный район, с. Китаевское	Первая очередь	С	Нет
32.	602050601		Устройство искусственного электроосвещения на участке автомобильной дороги Александровское - Новоселицкое -	Определяется проектом	Новоселицкий муниципальный район, с. Китаевское	Первая очередь	С	Нет

			Буденновск, км 42+300 - км 44+800					
33.	602050601		Устройство искусственного электроосвещения на участке автомобильной дороги Невинномысск - Эрсакон (в границах Ставропольского края), км 9+100 - км 12+500	Определяется проектом	Кочубеевский муниципальный район, с. Воронежское	Первая очередь	С	Нет
34.	602050601		Устройство искусственного электроосвещения на участке автомобильной дороги Невинномысск - Эрсакон (в границах Ставропольского края), км 12+800 - км 16+300	Определяется проектом	Кочубеевский муниципальный район, с. Веселое	Первая очередь	С	Нет
35.	602050601		Устройство искусственного электроосвещения на участке автомобильной дороги Невинномысск - Эрсакон (в границах Ставропольского края), км 16+800 - км 17+800	Определяется проектом	Кочубеевский муниципальный район, х. Калиновский	Первая очередь	С	Нет
36.	602050601		Устройство искусственного электроосвещения на участке автомобильной дороги Веселое - Черкасский - Петровское (в границах Ставропольского края), км 5+800 - км 7+200	Определяется проектом	Кочубеевский муниципальный район, х. Черкасский	Первая очередь	С	Нет

37.	602050601		Устройство искусственного электроосвещения на участке автомобильной дороги Ставрополь - Изобильный - Новоалександровск - Красногвардейское, км 67+680 - км 68+880	Протяженность воздушных линий освещения 0,38 кВ - 1,72 км	Новоалександровский городской округ, п. Присадовый	Первая очередь	С	Нет
38.	602050601		Устройство искусственного электроосвещения на участке автомобильной дороги Новоалександровск - Григорополисская - Армавир (в границах Ставропольского края), км 28+460 - км 33+260	Протяженность воздушных линий освещения 0,38 кВ - 3,96 км	Новоалександровский городской округ, ст-ца Григорополисская	Первая очередь	С	Нет
39.	602050601		Устройство искусственного электроосвещения на участке автомобильной дороги Сенгилеевское - Новотроицкая, км 42+900 - км 47+800	Протяженность воздушных линий освещения 0,38 кВ - 3,94 км	Изобильненский городской округ, п. Солнечнодольск	Первая очередь	С	Нет
40.	602050601		Устройство искусственного электроосвещения на участке автомобильной дороги Сенгилеевское - Новотроицкая, км 50+900 - км 54+300	Протяженность воздушных линий освещения - 2,72 км	Изобильненский городской округ, ст-ца Новотроицкая	Первая очередь	С	Нет
41.	602030302	Автомобильные дороги	Реконструкция участка автомобильной дороги Ставрополь -	Определяется проектом	Кочубеевский муниципальный район	Первая очередь	Р	Нет

			Тоннельный - Барсуковская, км 34+000 - км 41+000					
42.	602030302		Реконструкция автомобильной дороги Ставрополь - Изобильный - Новоалександровск - Красногвардейское, км 0+000 - км 10+000	Определяется проектом	Изобильненский городской округ	Первая очередь	Р	Нет
43.	602050601	Организация безопасности дорожного движения	Устройство искусственного электроосвещения на участке автомобильной дороги Ставрополь - Александровское - Минеральные Воды, км 74+000 - км 78+000	Определяется проектом	Александровский муниципальный район, с. Александровское	Первая очередь	П	Нет
44.	602050601		Устройство искусственного электроосвещения на участке автомобильной дороги Ростов-на-Дону (от М-4 "Дон") - Ставрополь (в границах Ставропольского края), км 185+400 - км 188+500	Определяется проектом	Красногвардейский муниципальный район, с. Привольное	Первая очередь	П	Нет
45.	602050601		Устройство искусственного электроосвещения на участке автомобильной дороги Грачевка - Слицевка - Нагорный, км 0+000 - км 3+000	Определяется проектом	Грачевский муниципальный район, с. Грачевка	Первая очередь	П	Нет
46.	602050601		Устройство искусственного	Определяется проектом	Буденновский муниципальный	Первая очередь	П	Нет

			электроосвещения на участке автомобильной дороги Обход г. Буденновска, км 49+900 - км 51+000		район, г. Буденновск, мкр. Северный			
47.	602050601		Устройство искусственного электроосвещения на участке автомобильной дороги Красногвардейское - Покровское, км 0+000 - км 5+000	Определяется проектом	Красногвардейский муниципальный район, с. Красногвардейское	Первая очередь	П	Нет
48.	602050601		Устройство искусственного электроосвещения на участке автомобильной дороги Сенгилеевское - Новотроицкая, км 18+760 - км 20+000	Определяется проектом	Изобильненский городской округ, п. Левоегорлыкский	Первая очередь	П	Нет
49.	602050601		Устройство искусственного электроосвещения на участке автомобильной дороги Илатово - Золотаревка - Добровольное, км 11+150 км 16+150	Определяется проектом	Илатовский городской округ, с. Октябрьское	Первая очередь	П	Нет
50.	602050601		Устройство искусственного электроосвещения на участке автомобильной дороги Журавское - Благодарный - Кучерла - Красный Маньч, км 24+000 - км 25+200	Определяется проектом	Благодарненский муниципальный район, с. Елизаветинское	Первая очередь	П	Нет

51.	602050601		Устройство искусственного электроосвещения на участке автомобильной дороги Курсавка - Ударный (в границах Ставропольского края), км 1+900 - км 5+200	Определяется проектом	Андроповский муниципальный район, с. Курсавка	Первая очередь	П	Нет
52.	602050601		Устройство искусственного электроосвещения на участке автомобильной дороги Пятигорский - примыкание к автомобильной дороге "Незлюбная - Зольская", км 0+000 - км 3+200	Определяется проектом	Предгорный муниципальный район, п. Пятигорский	Первая очередь	П	Нет
53.	602030302	Автомобильные дороги	Автомобильная дорога хутор Ровный – село Озерное	Строительная длина – 13,708 км	Степновский муниципальный район	Первая очередь	С	Нет
54.	602030302		Подъезд от, а/д Новоалександровск - Григорополисская - гр. Ставропольского края к поселку МТФ-2 СХПК «Россия»	Протяженность дороги – 0,921 км	Новоалександровский городской округ	Первая очередь	С	Нет
55.	602030302		Реконструкция автомобильной дороги Георгиевск - Новопавловск (в границах Ставропольского края), км 13 + 000 - км 19 + 500	Протяженность дороги – 3,5 км	Георгиевский городской округ	Первая очередь	Р	Нет
56.	602030302		Строительство обхода г. Ставрополя	Определяется проектом	г. Ставрополь	Первая очередь	П	Нет

57.	602030302		Строительство обхода г. Светлограда (2-я очередь)	III техническая категория, Протяженность дороги – 12,041 км	Петровский городской округ, г. Светлоград	Расчетный срок	П	Нет
58.	602030302		Строительство автомобильной дороги «Подъезд к ОЗЗ ТРТ»	II техническая категория, Протяженность дороги – 5,4302 км	Предгорный муниципальный район, х. Тамбукан	Первая очередь	П	Нет
59.	602031602	Транспортная развязка в разных уровнях	Строительство транспортной развязки на примыкание автомобильной дороги «Подъезд к ОЗЗ ТРТ» к федеральной автомобильной дороге М-29 «Кавказ» на 380 км	II техническая категория, Протяженность дороги – 1,96 км	Предгорный муниципальный район, х. Тамбукан	Первая очередь	П	Нет
60.	602030302	Автомобильные дороги	Реконструкция автомобильной дороги Георгиевск - Новопавловск от автодороги Кочубей - Зеленокумск - Минеральные Воды	Определяется проектом	Предгорный муниципальный район, ст. Подгорная	Первая очередь	Р	Нет
61.	602030302		Реконструкция автомобильной дороги Иргаклы - Абрам-Тюбе - граница Ставропольского края, км 30+385 - км 42+266	Определяется проектом	Нефтекумский городской округ, аул Тукуй-Мектеб, аул Абрам-Тюбе	Первая очередь	Р	Нет
62.	602030302		Реконструкция автомобильной дороги Арзгир - Мирное, км 46+100 - км 55+120	Определяется проектом	Благодарненский городской округ, с. Мирное	Первая очередь	Р	Нет
63.	602030302		Реконструкция автомобильной дороги Пятигорск - Георгиевск	I-б техническая категория,	Городской округ город-курорт Пятигорск,	Первая очередь	Р	Нет

			(2-я очередь) 15,4 км в Ставропольском крае (3-й пусковой комплекс)	Протяженность дороги – 3,1 км	Георгиевский городской округ, г. Георгиевск			
64.	602030302		Реконструкция автомобильной дороги Пятигорск - Георгиевск (2-я очередь) 15,4 км в Ставропольском крае (4-й пусковой комплекс)	I-б техническая категория, Протяженность дороги – 3,0 км	Городской округ город-курорт Пятигорск, Георгиевский городской округ, г. Георгиевск	Первая очередь	Р	Нет
65.	602030302		Реконструкция автомобильной дороги Пятигорск - Георгиевск (2-я очередь) 15,4 км в Ставропольском крае (5-7-й пусковые комплексы)	I-б техническая категория, Протяженность дороги – 6,974 км	Городской округ город-курорт Пятигорск, Георгиевский городской округ, г. Георгиевск	Расчетный срок	Р	Нет
66.	602031601	Мостовое сооружение	Мост через суходол на км 12+795 автомобильной дороги М-29 "Кавказ" - Янкуль - Новый Бешпапир - Грачевка	Длина моста – 30,1 м	Андроповский муниципальный район, с. Кианкиз	Первая очередь	П	Нет
67.	602031601		Мост через реку Мокрая Буйвола на км 37+404 автомобильной дороги Журавское - Благодарный - Кучерла – Красный – Маньч	Длина моста – 54,15 м	Благодарненский городской округ, г. Благодарный	Первая очередь	П	Нет

## 2.3 Линейные объекты регионального значения, обеспечивающие деятельность субъектов естественных монополий, в том числе объекты их обслуживания

### 2.3.1 Водоснабжение и водоотведение

№ п/п	Код объекта / справочник	Назначение объекта	Наименование	Характеристики	Местоположение	Срок реализации	Статус объекта: П – проект, Р – реконструкция, С – строящийся	ЗОУИТ
-------	--------------------------	--------------------	--------------	----------------	----------------	-----------------	--	-------

1.	602041202	Организация водоснабжения	Разводящие сети водопровода (2 этап строительства)	Протяженность 6706,45 м	Георгиевский городской округ, ст-ца Георгиевская	Первая очередь	П	Определяется проектом
2.	602041202		Казьминский групповой водопровод	Производительность – 25 тыс. м <sup>3</sup> /сут., протяженность – 7.831 км	Кочубеевский муниципальный район	Первая очередь	П	Определяется проектом
3.	602041202		Строительство межпоселкового водопровода «Восточный»	Определяется проектом	Новоалександровский городской округ	Первая очередь	П	Определяется проектом
4.	602041202		Строительство водопроводных сетей	Протяженность – 1483,3 м	Шпаковский муниципальный район, х. Демино, ул.: Полевая, Полярная, Лесная, Университетская, проезды Мирный, Ясный, Олимпийский	Первая очередь	П	Определяется проектом
5.	602041105		Установление площадки накопительного резервуара с установкой сооружения для очистки воды	S – 64,96 м <sup>2</sup>	Изобильненский городской округ, с. Московское, ул. Садовая	Первая очередь	П	С33 - 30 м
6.	602041106		Артезианская скважина	Производительность – 840 м <sup>3</sup> /сут	Нефтекумский городской округ, с. Каясула	Первая очередь	П	С33 - 30 м
7.	602041101		Строительство водозаборной скважины	Производительность – 12.022 м <sup>3</sup> /час; количество – 2	Советский городской округ, с. Отказное, ул. Мельничная	Первая очередь	П	С33 - 30 м
8.	602041403	Организация водоотведения	Строительство участка сети дождевой канализации на территории «Русский лес»	Протяженность – 308,7 м	г. Ставрополь	Первая очередь	П	С33 - 20 м

9.	602041202	Организация водоснабжения	Расширение системы водоснабжения	Производительность – 1200 м³/сут	Кочубеевский муниципальный район, ст. Беломечетская	Первая очередь	П	нет
10.	602041202		Строительство разводящих систем водоснабжения	Протяженность – 11,3 км	Грачевский муниципальный район, х. Базовый	Первая очередь	П	нет
11.	602041201		Подводящие трубы питьевой воды для микрорайонов № 8,9	Протяженность – 6,7 км	Кочубеевский муниципальный район, с. Кочубеевское	Первая очередь	П	СЗЗ - 30 м
12.	602041104		Реконструкция водных сетей с установкой башен Рожновского	Протяженность – 7 км	Курской муниципальный район, с. Полтавское	Первая очередь	Р	Определяется проектом
13.	602041202		Разводящие сети водоснабжения	Протяженность – 11,7 км	Курской муниципальный район, п. Рошино	Первая очередь	П	Определяется проектом
14.	602041202		Разводящие сети водоснабжения	Протяженность – 16,39 км	Новоселицкий муниципальный район, с. Падинское	Первая очередь	П	Определяется проектом
15.	602041202		Строительство разводящих водопроводных сетей	Протяженность – 9,9 км	Предгорный муниципальный район, с. Оадовое	Первая очередь	П	Определяется проектом
16.	602041202		Строительство водопроводных сетей	Протяженность – 31,663 км	Шпаковский муниципальный район, с. Татарка	Первая очередь	П	Определяется проектом
17.	602041202		Строительство разводящих водопроводных сетей	Протяженность – 9,85 км	Георгиевский городской округ, п. Новый, мкр. Юго-Западный	Первая очередь	П	Определяется проектом
18.	602041202		Линейный объект подземных сетей водоснабжения	Протяженность – 4,2 км	Изобильненский городской округ, с. Московское, ул. Трунова	Первая очередь	П	Определяется проектом
19.	602041202		Строительство водопровода	1 резервуар, V – 250 м³	Изобильненский городской округ, с. Подлужное, ул. Калинина от ж/д №211 до ж/д № 219	Первая очередь	П	Определяется проектом
20.	602041202		Строительство водопроводных сетей	Протяженность – 2,833 км	Изобильненский городской округ, с.	Первая очередь	П	Определяется проектом

					Тищенское, ул. Орджникидзе от пер. Мира, ул. Мира от ул. Орджникидзе до ул. Ленина, ул. Ленина от ул. Мира до пер. Широкого и ул. Промышленной от ул. Мира до пер. Широкого			
21.	602041202		Строительство разводящих водопроводных сетей	Протяженность – 6,992 км	Советский городской округ, п. Михайловка	Первая очередь	П	Определяется проектом
22.	602041202		Реконструкция разводящих сетей водоснабжения	Протяженность – 2,55 км	Советский городской округ, с. Солдато-Александровское	Первая очередь	П/Р	Определяется проектом
23.	602041202		Строительство водопровода	Протяженность – 4,519 км	Ипатовский городской округ, западная часть г. Ипатово	Первая очередь	П	Определяется проектом
24.	602041202		Создание инфраструктуры водоснабжения для газохимического комплекса (с использованием механизма концессии)	Определяется проектом	Буденновский муниципальный район, г. Буденновск	Первая очередь	П	Определяется проектом
25.	602041301	Организация водоотведения	Установка новых улавливающих мощностей и очистных сооружений на предприятиях	Определяется проектом	Буденновский муниципальный район, г. Буденновск, Городской округ город Невинномысск	Первая очередь	П	Определяется проектом
26.	602041202	Организация водоснабжения	Строительство водопровода «Восточный»	Производительность - 8200 м/куб. в сутки, протяженность - 37 км	Новоалександровский городской округ	Первая очередь	П	Определяется проектом
27.	602041201		Подводящий водовод из точки врезки на Грушевском	Диаметр – 1200 мм, Протяженность – 120,0 км	Александровский муниципальный район	Первая очередь	П	Определяется проектом

			водохранилище (Александровский район) в аккумулирующее водохранилище ООО «Ставролен»					
28.	602041301	Организация водоотведения	Строительство коллектора «Кисловодск-Ессентуки-Пятигорск»	Диаметр – 1200 мм, Протяженность – 45,1 км	Предгорный муниципальный район, Городской округ город-курорт Кисловодск, Городской округ город-курорт Ессентуки, Городской округ город-курорт Пятигорск	Первая очередь	П	С33 - 30 м
29.	602041201		Строительство водовода «Эшаконские очистные сооружения – Кисловодск»	Диаметр – 700 мм, Протяженность – 25,1 км	Предгорный муниципальный район, Городской округ город-курорт Кисловодск	Расчетный срок	П	С33 - 400 м
30.	602041101		Создание нового водозаборного узла на основе 2-х проектируемых водозаборных скважин 7/0-РЭ и 7/0-бис-РЭ	Промышленная нагрузка 500 м <sup>3</sup> /сут.	Городской округ город-курорт Кисловодск, площадка в районе пересечения улиц Кирова и Тюленева	Первая очередь	П	Определяется проектом
31.	602041302	Организация водоотведения	Канализационные очистные сооружения	65 000 м <sup>3</sup> /сут.	Минераловодский городской округ	Первая очередь	П	С33 - 20 м
32.	602041201	Организация водоснабжения	Водовод «Минеральные Воды – головная насосная станция»	диаметр 1000 мм, протяженность 20,2 км	Минераловодский городской округ (согласно СТП КМВ), Предгорный муниципальный район	Первая очередь	П	Определяется проектом
33.	602041202		Строительство водопроводных сетей из полиэтиленовых труб	Диаметр 225 мм, протяженность 550 м	Городской округ город-курорт Железноводск, от действующего водовода в районе АЗС "Лукойл", до земельного участка,	Первая очередь	С	Определяется проектом

					на котором размещается Объект № 1409			
34.	602041202	Организация водоотведения	Реконструкция участка существующего водопровода от очистных сооружений водопровода Курсавского группового водопровода и осуществление врезки объекта капитального строительства ООО "Тепличный комбинат "Андроповский"	Диаметром 300 мм на полиэтиленовые трубы диаметром 315 мм, протяженностью 350 м	Андроповский муниципальный район, с. Солуно-Дмитриевское	Первая очередь	Р	СЗЗ - 20 м
35.	602041201	Организация водоснабжения	Реконструкция участка существующего водовода	Диаметр 500 мм, протяженность 795 м	Автодорога Светлоград-Благодарное	Первая очередь	Р	Определяется проектом
36.	602041202		Врезки водопроводной сети объекта "Спортивно-оздоровительный комплекс" (СОК) с территорией парка имени 200-летия	Определяется проектом	г. Буденновск	Первая очередь	С	Определяется проектом
37.	602041202		Строительство водопроводной сети из полиэтиленовых труб	Диаметр 90 мм, протяженность 412 м	Предгорный муниципальный район, ст-ца Боргустанская, от ул. Комсомольская/ул.Гоголя в район проектируемой жилой застройки микрорайона "Черемушки"	Первая очередь	С	Определяется проектом
38.	602041202		Строительство водопроводных сетей	Диаметр 90 мм, протяженность 600 м	Предгорный муниципальный район, л. Нежинский от ул.	Первая очередь	С	Определяется проектом

			из полиэтиленовых труб		Тепличной (район стелы) до пересечения ул. Тепличная с ул. Форелевой, далее по ул. Форелевой до пересечения с ул. 60 лет Победы			
39.	602041202		Строительство водопроводной сети из полиэтиленовых труб	Диаметр 110 мм, протяженность 700 м	Предгорный муниципальный район, п. Санамер по ул. Спортивной от № 1 до №19 и от № 2 до № 70 с подключением в существующую водопроводную сеть по ул. Лесной	Первая очередь	С	Определяется проектом
40.	602041202		Строительство водопроводной сети из полиэтиленовых труб	Диаметр 225 мм, протяженность 500 м	г. Михайловск по пер. Князевскому от ул. Подлесной до автодороги Ставрополь - Дубовка с подключением к проектируемому водоводу диаметром 500 мм от сетей МУП "Водоканал" г. Ставрополя (в районе ЦРБ г. Михайловска, ул. Ленина, 1) до ул. Ишкова	Первая очередь	С	Определяется проектом
41.	602041202		Строительство водопроводной сети из полиэтиленовых труб	Диаметр 400 мм, протяженность 600 м	г. Михайловск, ул. Коллективная от ул. Гагарина (в районе железнодорожного переезда) до ул. Войкова, № 2	Первая очередь	С	Определяется проектом
42.	602041201		Реконструкция участка существующего	Диаметр 426 мм на полиэтиленовые	г. Нефтекумск, от насосной станции	Первая очередь	С	Определяется проектом

			магистрального водовода из стальных труб	трубы диаметром 419 мм, протяженность 4950 м	"Промвода" до водопроводного колодца № 8-ПВ по ул. Ленина			
43.	602041202		Реконструкция участка существующей водопроводной сети из чугунных труб	Диаметр 150 мм на полиэтиленовые трубы диаметром 225 мм, протяженность 1070 м	Городской округ город-курорт Эссентуки, ул. Октябрьская от ул. Озерная до ул. Партизанская	Первая очередь	С	Определяется проектом
44.	602041202		Реконструкция участка существующей водопроводной сети из чугунных труб	Диаметр 150 мм на полиэтиленовые трубы диаметром 225 мм, протяженность 180 м	Городской округ город-курорт Эссентуки по пер. Садовый до ул. Озерная	Первая очередь	С	Определяется проектом
45.	602041201		Реконструкция участка существующего водовода из стальных труб	Диаметр 200 мм на полиэтиленовые трубы диаметром 225 мм, протяженность 670 м	Городской округ город-курорт Железноводск, ул. Калинина (от ул. Мироненко до пл. Ленина)	Первая очередь	С	Определяется проектом
46.	602041201		Реконструкция участка существующего водовода из стальных труб	Диаметр 500 мм на полиэтиленовые трубы диаметром 500 мм, протяженность 720 м	Городской округ город-курорт Железноводск, ул. Оранжерейная от ул. Ленина до ул. Владимирской	Первая очередь	С	Определяется проектом
47.	602041202		Врезка водопроводной сети объекта в водопровод Северо-Кавказского регионального центра, с целью обеспечения возможности подключения объекта	Определяется проектом	Городской округ город-курорт Железноводск, п. Иноземцево, п. Капельница	Первая очередь	С	Определяется проектом

			капитального строительства Жилого комплекса "ПОЭМА-СИТИ"					
48.	602041202		Врезка водопроводной сети объекта (2*200 мм) в действующий водовод (Д-400 мм), с целью обеспечения возможности подключения объекта капитального строительства "Комплекс жилых домов по пр. Победы, 43 в г. Кисловодске"	Диаметр 400 мм	Городской округ город-курорт Кисловодск, ул. Набережная	Первая очередь	С	Сределяется проектом
49.	602041202		Строительство водопроводной сети из полиэтиленовых труб	Диаметр 110 мм, протяженность 2000 м	Предгорный муниципальный район, п. Пятигорский от ул. Садовой № 72 в район проектируемой жилой застройки (в 400 м от старого стадиона)	Первая очередь	П	Определяется проектом
50.	602041202		Строительство водопроводной сети из полиэтиленовых труб	Диаметр 500 мм, протяженность 8500 м	г. Михайловск, от сетей МУП "Водоканал" г. Ставрополя (в районе ЦРБ г. Михайловска, ул. Ленина, 1) вдоль автодороги Ставрополь - Дубовка до поворота на ул. Выставочную, далее по ул. Выставочной, Срджоникидзе, Заречной, Счастливой, пер. Кизиловскому, ул. Ишкова до ж/д № 71	Первая очередь	П	Определяется проектом

51.	602041202		Реконструкция участка существующего магистрального водопровода из стальных труб	Диаметр 100 мм на полиэтиленовые трубы диаметром 160 мм, протяженность 2000 м	Предгорный муниципальный район, ст-ца Ессентукская, ул. Гагарина от № 25 до № 195	Первая очередь	П	Определяется проектом
52.	602041202		Реконструкция участка существующей водопроводной сети из асбестоцементных труб	Диаметром 100-150 мм, протяженностью 6200 м, на полиэтиленовую трубу диаметром 315 мм, протяженностью 1200 м	г. Михайловск, на (от пер. Советского № 6В по ул. Октябрьской до № 116/2 пересечение с ул. Войкова далее по ул. Войкова)	Первая очередь	П	Определяется проектом
53.	602041202		Реконструкция участка существующей водопроводной сети из полиэтиленовых труб	Диаметр 225 мм, протяженность 5000 м	г. Михайловск, ул. Войкова № 224/5 до ул. Гражданской № 2	Первая очередь	П	Определяется проектом
54.	602041201		Реконструкция участков существующего водовода из чугунных труб	Диаметр 100-300 мм на полиэтиленовые трубы диаметром 110 (100) - 300 мм, общей протяженностью 1470 м	Городской округ город-курорт Железноводск, ул. Старошоссейная - пер. Промышленный, ул. Промышленная до пер. Промышленный	Первая очередь	П	Определяется проектом
55.	602041201		Реконструкция участка существующего водовода из чугунных труб	Диаметр 200 мм на полиэтиленовые трубы диаметром 250 мм, протяженностью 1400 м	Городской округ город-курорт Железноводск - п. Иноземцево - ул. Пролетарская (от АЗС "Лукойл" до ул. Шоссейная)	Первая очередь	П	Определяется проектом
56.	602041202		Реконструкция участка существующих водопроводных сетей из стальных труб	Диаметр 400 мм на полиэтиленовые трубы диаметром 500 мм,	Участок от распределительного узла "Гора Кольцо" в Предгорном муниципальном районе,	Первая очередь	П	Определяется проектом

				протяженностью 4700 м	п. Мирный, по ул. Шоссейная, 15 до резервуаров "Оуворовские" по ул. Озерной, 4 в городе- курорте Кисловодске			
57.	602041202		Реконструкция участка существующих водопроводных сетей из стальных труб	Диаметр 600 мм на полиэтиленовые трубы диаметром 630 (600) мм, протяженностью 5500 м	Участок от распределительного узла Гора-Кольцо в Предгорный муниципальный район, п. Мирный, ул. Шоссейная, 15 до НО "Осипенко" по ул. Осипенко 1, в городе- курорте Кисловодске	Первая очередь	П	Определяется проектом
58.	602041202		Реконструкция участка существующих водопроводных сетей из стальных труб, проходящего по земельному участку, для подачи воды	Диаметр 600 мм на полиэтиленовые трубы диаметром 630 (600) мм, протяженностью 1000 м	п. Нежинский Предгорного района по направлению на резервуары "Главный Баязет" по ул. Кутузова, в районе горбольницы города-курорта Кисловодска	Первая очередь	П	Определяется проектом
59.	602041401	Организация водоотведения	Врезка канализационной сети объекта в существующую канализационную сеть (с обустройством дополнительной приемной камеры с участком канализационной сети из полиэтиленовых труб), с целью обеспечения	Диаметр 300 мм, протяженность 16 м	Городской округ город- курорт Железноводск, п. Иноземцево, п. Капельница	Первая очередь	П	О33 - 20 м

			возможности подключения объекта капитального строительства Жилого комплекса "ПОЭМА-СИТИ"					
60.	602041303		Реконструкция двух существующих напорных канализационных коллекторов из стальных труб, уложенных параллельно друг другу	Диаметр 250 мм и протяженность 2270 м каждый (с общей протяженностью 4540 м), на полиэтиленовые трубы диаметром 300 мм	Городской округ город-курорт Железноводск (от канализационной насосной станции до междугороднего коллектора в районе федеральной автодороги "Кавказ")	Первая очередь	П	С33 - 20 м
61.	602041401		Реконструкция участка существующей канализационной сети из керамических труб	Диаметр труб 400 мм на полиэтиленовые трубы диаметром 500 мм, протяженность 1600 м	Городской округ город-курорт Железноводск по ул. Кольцевая - кафе Янтарь - пер. Промышленный (от ул. Фурманова до № 1 пер. Промышленный)	Первая очередь	П	С33 - 20 м
62.	602041303		Реконструкция существующего участка междугороднего канализационного коллектора	Диаметр 500 мм, протяженность 850 м	Городской округ город-курорт Железноводск (от западной части города в районе х. Воронов)	Первая очередь	П	С33 - 20 м
63.	602041401		Реконструкция участка существующей канализационной сети из железобетонных труб	Диаметр 800 мм, протяженность 3500 м	Городской округ город-курорт Кисловодск, по пр. Победы от Дома связи по пр. Первомайский, 12 до МГК (междугороднего канализационного коллектора)	Первая очередь	П	С33 - 20 м
64.	602041303		Реконструкция участка, существующего напорного	Диаметр 600 мм, протяженность 2000 м	Городской округ город-курорт Кисловодск, от КНС "Римгорская" по ул.	Первая очередь	П	С33 - 20 м

			канализационного коллектора из стальных труб,		Римгорская вдоль русла реки Подкумок до камеры "ПК 1" МГК (междугороднего канализационного коллектора)			
65.	602041302		*Реконструкция очистных сооружений сточных вод	Увеличение мощности и производительности с 12,5 тыс.м <sup>3</sup> в сутки до 25 тыс.м <sup>3</sup> в сутки	г. Михайловск	Первая очередь	П	С33 - 400 м
66.	602041302		Реконструкция очистных сооружений канализации	Увеличение производительности с 170 тыс.м <sup>3</sup> /сут. до 250 тыс.м <sup>3</sup> /сут	Предгорный муниципальный район, в границах земель муниципального образования Этокский сельсовет, 2-й километр Георгиевского шоссе	Первая очередь	П	С33 - 400 м
67.	602041401		Врезка канализационной сети объекта (1*225 мм) в действующий канализационный коллектор (Д-1000 мм), с целью обеспечения возможности подключения объекта капитального строительства "Комплекс жилых домов по пр. Победы, 43 в г. Кисловодске"	Диаметр 225 мм	Городской округ город-курорт Кисловодск, пр. Победы	Первая очередь	П	С33 - 20 м
68.	602041202	Организация водоснабжения	Строительство северного группового водопровода	Спределяется проектом	Александровский муниципальный район	Первая очередь	П	Определяется проектом

					с. Грушевское, с. Калиновское, с. Северное			
69.	602041302	Организация водоотведения	Строительство очистных сооружений канализации с реконструкцией существующих канализационных коллекторов	Определяется проектом	Изобильненский городской округ, г. Изобильный	Первая очередь	П	Определяется проектом
70.	602041302		Строительство очистных сооружений канализации	Определяется проектом	Нефтекумский городской округ, г. Нефтекумск	Первая очередь	П	СЗЗ - 400 м
71.	-	Восстановление и модернизация оросительной системы	Реконструкция системы орошения	Площадь 580 га	Новоалександровский городской округ	Первая очередь	П	Определяется проектом
72.	602041202	Организация водоснабжения	Реконструкция и модернизация Светлоградского группового водопровода	Определяется проектом	Петровский городской округ	Первая очередь	П	Определяется проектом
73.	602041201	Восстановление и модернизация оросительной системы	Строительство оросительной системы в ООО ОПХ «Шпаковское»	Определяется проектом	Шпаковский муниципальный район	Первая очередь	П	Определяется проектом
74.	602041201	Организация водоснабжения	Строительство подающего водовода	Емкостью 2*500 м3 до резервуара емкостью 100 м3	Андроловский район, с. Султан	Первая очередь	П	Определяется проектом
75.	602041302	Организация водоотведения	Реконструкция очистных сооружений канализации региона	65000 м3/ сутки	регион Кавказские Минеральные Воды	Первая очередь	П	Определяется проектом
76.	602041302	Организация водоотведения	Строительство основного канализационного коллектора	Определяется проектом	от города-курорта Кисловодск до нитки междугороднего канализационного	Первая очередь	П	Определяется проектом

					коллектора Кисловодск-Ессентуки-Пятигорск			
77.	602041302	Организация водоотведения	Завершение строительства объекта «Прокладка второй нитки междугороднего канализационного коллектора Кисловодск-Ессентуки-Пятигорск»	Определяется проектом	Кисловодск-Ессентуки-Пятигорск	Первая очередь	П	Определяется проектом

### 2.3.2 Газоснабжение и теплоснабжение

№ п/п	Код объекта / справочник	Назначение объекта	Наименование	Характеристики	Местоположение	Срок реализации	Статус объекта: П – проект, Р – реконструкция, С – строящийся	ЗОУИТ
1.	602040501	Организация газоснабжения	Строительство газовых систем	Протяженность – 1304 м	Шпаковский муниципальный район, х. Демино, ул. Полевая, Полярная, Лесная, Университетская, проезды Мирный, Ясный, Олимпийский	Первая очередь	С	Определяется проектом
2.	602040506		Строительство разводящих систем газоснабжения	Протяженность – 10681 м	Илатовский городской округ, х. Красный Кундуль, х. Верхний Кундуль, х. Средний Кундуль	Первая очередь	С	Определяется проектом
3.	602040506		Строительство разводящих систем газоснабжения	Производительность – 2219,5 м	Нефтекумский городской округ, аул Тукуй-Мектеб	Первая очередь	С	Определяется проектом
4.	602040506		Подводящий газопровод к населенному пункту	ПЭ 315, протяженность – 8402 м	Новоалександровский городской округ, п. Южный	Первая очередь	С	Определяется проектом

5.	602040602	Распределительный газопровод среднего давления	ПЭ 400, протяженность – 1435 м	Минераловодский городской округ, от ГРС 3 к п. Змейка	Первая очередь	П	Определяется проектом
6.	602040601	Межпоселковый газопровод высокого давления	ПЭ110, протяженность – 7700 м	Нефтекумский городской округ, от ГРС г. Нефтекумск к аулу Абдул-Газы	Первая очередь	С	ОЗ – 25 м
7.	602040601	Подводящий газопровод высокого давления	ПЭ 225, протяженность – 1860 м	Предгорный муниципальный район, п. Садовая Долина	Первая очередь	С	ОЗ – 25 м
8.	602040601	Межпоселковый газопровод высокого давления	ПЭ160, протяженность – 10200 м	Предгорный муниципальный район, от х. Новоборгустанский до ст. Новоборгустанской	Первая очередь	П	ОЗ – 25 м
9.	602040601	Межпоселковый газопровод высокого давления	ПЭ 225, протяженность – 1967 м	Новоалександровский городской округ, г. Новоалександровск	Первая очередь	Р	ОЗ – 25 м
10.	602040601	Закольцовка второго выхода ГРС -2 с существующим газопроводом высокого давления II категории	ПЭ 530 протяженность – 100 м	Минераловодский городской округ, с. Винсады	Первая очередь	П	ОЗ – 25 м
11.	602040603	Распределительный газопровод низкого давления	СТ 108 протяженность - 100	Труновский муниципальный район, с. Донское, по ул. Титова	Первая очередь	П	ОЗ- 10 м
12.	602040602	Распределительный газопровод среднего давления	СТ, ПЭ, протяженность – 350 м	г. Ставрополь, от ул. Роз, №245 до с/т Аграрник	Первая очередь	П	Определяется проектом

13.	602040603	Распределительный газопровод низкого давления	ПЭ110, протяженность – 111 м	Петровского городского округ, г. Светлоград, по ул. Кузнечной	Первая очередь	П	СЗ – 10 м
14.	602040601	Распределительный газопровод высокого и низкого давления с установкой ШГРП	ПЭ63, ПЭ110+ГРПШ, протяженность – 500 м	Кочубеевский муниципальный район, с. Ивановское, по ул. Чапаева	Первая очередь	П	Сределяется проектом
15.	602040602	Распределительный газопровод среднего и низкого давления	СТ 57, ПЭ110 +1ШРП протяженность – 175 м	Минераловодский городской округ, г. Минеральные Воды от ул. Чкалова до ул. Школьная	Первая очередь	П	Сределяется проектом
16.	602040603	Распределительный газопровод низкого давления от ШРП	СТ 89, протяженность – 100 м	Предгорный муниципальный район, ст. Суворовская ул. Гагарина по ул. Гагарина	Первая очередь	П	СЗ – 10 м
17.	602040603	Распределительный газопровод низкого давления от ГРП	СТ 89 протяженность – 100 м	Предгорный муниципальный район, ст. Суворовская, по пер. Малому по ул. Солонцовой до ж.д. 50	Первая очередь	П	ОЗ - 10 м
18.	602040603	Распределительный газопровод низкого давления	Определяется проектом	Минераловодский городской округ, г. Минеральные Воды, по ул. Пушкина от ул. Терешковой до ул. 22 Партсъезда	Первая очередь	П	СЗ – 10 м

19.	602040603	Распределительный газопровод низкого давления	ПЭ110, протяженность – 3840 м	Минераловодский городской округ, г. Минеральные Воды, по ул. Змейская от ул. 50 лет Октября до ул. Кнышевского	Первая очередь	П	ОЗ – 10 м
20.	602040603	Распределительный газопровод низкого давления	ПЭ110, протяженность – 940 м	Минераловодский городской округ, г. Минеральные Воды, по ул. Свободы от ул. Терешковой до ул. Пятигорской	Первая очередь	П	ОЗ – 10 м
21.	602040603	Распределительный газопровод низкого давления	СТ 76, протяженность – 265 м	Степновский муниципальный район, п. Верхнестепной от ул. Пионерской №17 до ул. Приозерной № 8	Первая очередь	П	ОЗ - 10 м
22.	602040603	Распределительный газопровод низкого давления	ПЭ 110, протяженность – 80 м	Труновский муниципальный район, с. Донское, от ул. Садовой до ул. Ворошилова	Первая очередь	П	ОЗ- 10 м
23.	602040602	Распределительный газопровод среднего давления	ПЭ110, протяженность – 273 м	Петровский городской округ, г. Светлоград, по ул. Громова, ул. Юбилейная	Первая очередь	П	Определяется проектом
24.	602040601	Газопровод высокого давления	Протяженность 3522 м, ДУ 63	Советский городской округ, х. Привольный	Первая очередь	С	ОЗ – 25 м
25.	602040601	Газопровод высокого давления	Протяженность 4979,2 м, ДУ 63	Нефтекумский городской округ, п. Левобалковский	Первая очередь	С	ОЗ – 25 м
26.	602040601	Газопровод высокого давления	Протяженность 4366,5 м, ДУ 90	Советский городской округ, х. Федоровский	Первая очередь	С	ОЗ – 25 м

27.	602040601		Газопровод высокого давления	Протяженность 5884 м, ДУ 110	Предгорный муниципальный район, х. МТФ	Первая очередь	С	ОЗ – 25 м
28.	602040601		Газопровод среднего давления	Протяженность 8057,7 м, ДУ 110	Ипатовский городской округ, х. Красный Кундуль, х. Верхний Кундуль, х. Средний Кундуль	Первая очередь	С	СЗ – 25 м
29.	602040501		Газификация нижней и верхней баз ЮГСПОРТ	Протяженность 8500 м, труба ДУ 225	Городской округ город-курорт Кисловодск, Национальный парк "Кисловодский"	Первая очередь	С	Определяется проектом
30.	602040605		Перемычка от проектируемой ГРС-2 Пятигорска до существующих газораспределительных сетей (в районе существующей ГРС), с установкой ГГРП.	Протяженность 8000 м, труба ДУ 530	Городской округ город-курорт Пятигорск	Первая очередь	С	Определяется проектом
31.	602040605		Перемычка от проектируемой ГРС-2 г. Пятигорска в существующий газопровод высокого давления города Пятигорска. 1 этап	Протяженность 363 м, труба ДУ 426	Городской округ город-курорт Пятигорск	Первая очередь	С	Определяется проектом
32.	602040605		Перемычка от проектируемой ГРС-2 г. Пятигорска в существующий газопровод высокого давления города Пятигорска. 2 этап	Протяженность 371 м, труба ДУ 530	Городской округ город-курорт Пятигорск	Первая очередь	С	Определяется проектом

33.	602040601		Распределительный газопровод высокого давления с установкой ГРП от ГРС-4 г. Ставрополь до распределительного газопровода высокого давления инв. № 00001128	Протяженность 20000 м, труба ДУ 820, 530, 426	г. Ставрополь	Первая очередь	С	ОЗ – 25 м
34.	602040601	Стабилизация давления, надежность эксплуатации, перспективное подключение	«Распределительный газопровод высокого давления от ГРС 4 до ГРП 5 г. Ставрополь»	Высокое давление I категории, протяженность 19 100 м, сталь ДУ 426 мм	г. Ставрополь - с. Надежда	Первая очередь	С	Определяется проектом
35.	602040602	Газификация населенных пунктов	Распределительный газопровод среднего давления от л. Индустрия г. Кисловодска до п. Правоберезовский Предгорного района с установкой ШРП в п. Правоберезовский	Среднего давления, ПЭ 90 мм, протяженность 4 860 м, с установкой ГРПШ	Городской округ город-курорт Кисловодск п. Индустрия - п. Правоберезовский	Первая очередь	С	Определяется проектом
36.	602040506		Подводящий газопровод к п. Южному Ставропольского края	ПЭ ДУ 315 мм, протяженность 8402 м	Предгорный муниципальный район х. Новая Пролетарка - Городской округ город-курорт Пятигорск п. Южный	Первая очередь	С	Определяется проектом
37.	602040601		Подводящий газопровод высокого давления к п. Колтуновский Советского городской	ПЭ ДУ 90 мм, протяженность 3361 м	Советский городской округ, п. Михайловка - п. Колтуновский	Первая очередь	С	ОЗ – 25 м

			округ Ставропольского края					
38.	602040601	Стабилизация давления газа	Межпоселковый газопровод высокого давления	ПЭ Ду 160 мм, протяженность 10 200 м	Предгорный муниципальный район, х. Новоборгустанский до ст-цы Боргустанской	Первая очередь	С	ОЗ – 25 м
39.	602040601	Срганизация газоснабжения	Распределительный газопровод высокого давления от ГРС Ставропольской ГРЭС к заводам по переработке углеводородного сырья	L=2064 м, ПЭ 225, ГРПШ-2 шт, Ду 400,315	Изобильненский городской округ, п. Солнечнодольк, ст-ца Новотроицкая	Первая очередь	П	ОЗ – 25 м
40.	602040601		Распределительный газопровод высокого давления к создаваемому объекту "Автосборочный завод на территории Ставропольского края (СЕМ-проект «промышленная сборка») мощностью 100 тысяч автомобилей в год"	L=3241м, ПЭ, Ду - 225 мм, устройство перехода методом ГНБ в футляре под ж/д Ду-450х40,9 L=155 м, Ду-315х28,6 L=25 м, Ду-315х28,6 L=13 м под автомобильной дорогой Ду315х28,6 L=155 м, установка ПГБ-100Н(В)-2-Т	Территория двух МО г. Михайловска и МС Верхнерусского сельсовета, точка присоединения ГРС в районе ул. Батайской с. Верхерусского	Первая очередь	П	СЗ – 25 м
41.	602040601		«Газопровод высокого давления к «Автомобильной газокомпрессорной станции (АГНКС)»	L = 303,5 м, ПЭ 160	Городской округ город-курорт Кисловодск, ул. Промышленная, 2Д	Первая очередь	П	СЗ – 25 м
42.	602040602		Газопровод среднего давления к «Автомобильной газокомпрессорной станции (АГНКС)»	L= 483 м, ПЭ 225	Минераловодский городской округ, г. Минеральные Воды, ул. Советская, 57	Первая очередь	П	Спределяется проектом

43.	602040602		Газопровод-ввод среднего давления к *АЗК № 40. Реконструкция в многотопливный заправочный комплекс (МтАЗК) с размещением участка по реализации КПГ	L= 1609 м, ПЭ 160	Городской округ город Невинномысск точка врезки на ул. Низяева, конечная точка - 371 км. Федеральной автодороги "Кавказ"	Первая очередь	П	Определяется проектом
44.	602040602		Распределительный газопровод среднего давления	L= 4860 м, ПЭ 90, с установкой ГРПШ	от п. Индустрия города-курорта Кисловодска до л. Правоберезовский Предгорного муниципального района	Первая очередь	С	Определяется проектом
45.	602040602		Распределительный газопровод среднего давления	L= 1435 м, ПЭ 315	Минераловодский городской округ от ГРС 3 п. Бородыновка к п. Змейка	Первая очередь	С	Определяется проектом
46.	602040601		Подводящий газопровод высокого давления	L= 3700 м, ПЭ 90, с установкой ГРПШ	Советский городской округ, от п. Михайловка до п. Колтуновский	Первая очередь	С	ОЗ – 25 м
47.	602040604		Газопровод межпоселковый	L=413 м, ПЭ 225х20,5 с установкой ГРПБ	Нефтекумский городской округ, п. Затеречный	Первая очередь	С	Определяется проектом
48.	602040604		Газопровод межпоселковый	L= 26938,6 м, ПЭ 315х28,6, ПЭ 225х20,5 установкой ГРПБ	Нефтекумский городской округ, от АГРС п. Затеречный к с. Величаевскому Левокумского муниципального района	Первая очередь	С	Определяется проектом

49.	602040604	Газопровод межпоселковый	L= 8211,90м., ПЭ110х10 установкой ГРПБ	Нефтекумский городской округ, п. Зимняя Ставка	Первая очередь	С	Определяется проектом
50.	602040506	Газопровод-отвод и АГРС	Газопровод L = 5,610 м, ПЭ 200, Кабель 15590 м, АГРС	Нефтекумский городской округ, п. Затеречный	Первая очередь	П	Определяется проектом
51.	602040602	Реконструкция межпоселкового газопровода среднего давления	L=4384,9 м, подземный газопровод, ПЭ, Ду-100	Ипатовский городской округ от ГРП с. Родники до п. Малые Родники Ипатовского района	Первая очередь	Р	Определяется проектом
52.	602040605	Реконструкция межпоселкового газопровода	L=6430,6 м, подземный газопровод, ПЭ, Ду-160	Ипатовский городской округ п. Двуречный Ипатовского городского округа	Первая очередь	Р	Определяется проектом
53.	602040605	Реконструкция межпоселкового газопровода	Подземный газопровод общая L=11679 м: L=10318,5 м, , ПЭ, Ду-225, L=428,7 м, ПЭ, Ду-63, L=892,1 м, ПЭ, Ду-63, L=39,7 м, ПЭ, Ду-160	Андроповский городской округ с. Кианкиз до с. Янкуль Андроповского района	Первая очередь	Р	Определяется проектом
54.	602040602	Распределительный газопровод от ГРС-2 г. Пятигорск до ст. Ессентукской	Предварительные технические характеристики 8,5 км	Предгорный район, ст. Ессентукская	Первая очередь	П	Определяется проектом
55.	602040601	Подводящий газопровод от АГРС п. Затеречный к межпоселковому	Предварительные технические характеристики 1,0 км ДУ 200	Нефтекумский городской округ	Первая очередь	П	Определяется проектом

			газопроводу на п. Затеречный					
56.	602040601		Подводящий газопровод от АГРС п. Затеречный к межпоселковому газопроводу на с. Величаевское Лугокумского муниципального района	Предварительные технические характеристики 1,0 км ДУ 200	Нефтекумский городской округ	Первая очередь	П	Сределяется проектом

### 2.3.3 Электроснабжение

№ п/п	Код объекта / справочник	Назначение объекта	Наименование	Характеристики	Местоположение	Срок реализации	Статус объекта: П – проект, Р – реконструирующая, С – строящийся	ЗОУИТ
1.	602040101	Организация электроснабжения	Барсучковская МГЭС (генерирующая компания ООО «МГЭС Ставрополя и КЧР»)	Всего: 5,1 МВт в т.ч.: 1 агрегаты малых ГЭС – 1,7 МВт; 2 агрегаты малых ГЭС – 1,7 МВт; 3 агрегаты малых ГЭС – 1,7 МВт	Кочубеевский муниципальный район, с. Дворцовское на территории существующего Каскада Кубанских ГЭС рядом с аварийным водосбросом выравнивающего водохранилища Барсучковской ГЭС № 4, участок находится примерно в 7859 м от	Первая очередь	С	С33 – 200 м

					центральной части села Дворцовского по направлению на юго-запад			
2.	602040119		Старомарьевская солнечная электростанция (СЭС) (генерирующая компания (заказчик) ООО «Солар Систем»)	Всего: 100,0 МВт 1-я очередь – 50,0 МВт 2-я очередь – 25,0 МВт 3-я очередь – 15,0 МВт 4-я очередь – 10,0 МВт	Грачевский муниципальный район, п. Старьмарьевка	Первая очередь	П	Определяется проектом
3.	602040118		Ветровые агрегаты ЭС «Ветропарк-19» (Заказчик ПАО «Фортум»)	Мощность 32,0 МВт	Просьянский сброс Большого ставропольского канала и река Горькая Балка	Первая очередь	П	Определяется проектом
4.	602040118		Ветровые агрегаты «Ветропарк-20» (Заказчик ПАО «Фортум»)	Мощность 32,0 МВт	Просьянский сброс Большого ставропольского канала и река Горькая Балка	Первая очередь	П	Определяется проектом
5.	602040118	Выработка электроэнергии	ООО «Ветропарки ФРВ» (ПАО «Фортум»)	Строительство ВЭС предусматривает: - строительство ветроэнергетических установок (далее-ВЭУ);	Кадастровые номера Кочубеевского муниципального района: 26:15:000000:3358; 26:15:080705:2; 26:15:080803:2; 26:15:080502:29;	Первая очередь	П	Определяется проектом

				<p>- подъездная дорога к ВЭУ и автодороги между ВЭУ;</p> <p>- внутриплощадочные кабельные линии 35 кВ и линии связи;</p> <p>- ПС 330/35 (или 220/35 или 110/35) кВ для выдачи мощности ВЭС.</p>	<p>26:15:080502:31;</p> <p>26:15:080502:34;</p> <p>26:15:081001:18;</p> <p>26:15:081001:17;</p> <p>26:15:081001:19;</p> <p>26:15:080502:33;</p> <p>26:15:080502:32;</p> <p>26:15:080308:3;</p> <p>26:15:080901:2</p> <p>(единое землепользование</p> <p>26:15:080901:3;</p> <p>26:15:080901:5;</p> <p>26:15:080901:7;</p> <p>26:15:080901:10;</p> <p>26:15:080901:9;</p> <p>26:15:080901:8;</p> <p>26:15:080901:4);</p> <p>26:15:270401;</p> <p>26:15:270301;</p> <p>26:15:270802;</p> <p>26:15:270803;</p> <p>26:15:270104;</p> <p>26:15:270101;</p> <p>26:15:270201;</p> <p>26:15:270103;</p> <p>26:15:080202;</p> <p>26:15:080401;</p> <p>26:15:080303.</p>			
					Кадастровые номера Андроповского			

					<p>муниципального района: 26:17:030302:4; 26:17:030301:9; 26:17:0:7; 26:17:030701:2; 26:17:030502:11; 26:17:030101:9; 26:17:030401:14; 26:17:030302:3; 26:17:030302:5; 26:17:030101:10; 26:17:030301:8; 26:17:030801:8; 26:17:030302:2; 26:17:030601:1; 26:17:030402:1; 26:17:030401:1; 26:17:031401:11; 26:17:031301:5; 26:17:031301:4; 26:17:030101:8; 26:17:031401:12; 26:17:030801:7; 26:17:030401:13; 26:17: 0:45; 26:17:032501:2; 26:17:0; 26:17:030701:6; 26:17:030801:24; 26:17:030801:25; 26:17:022202:6;</p>			
--	--	--	--	--	--	--	--	--

					26:17:022202:7; 26:17:022202:8; 26:17:022202:9.			
6.	602040118		Кочубеевская ВЭС (генерирующая компания АС «ВетроСГК»)	Всего: 210 МВт	Кочубеевский муниципальный район, вблизи населенных пунктов: Городской округ город Невинномысск, х. Стародворцовский, х. Барсуковский, п. Свистуха.	Первая очередь	П	Сределяется проектом
7.	602040118		Светлоградская ВЭС (генерирующая компания АО «ВетроОГК»)	Мощность – 40,0 МВт	Петровский городской округ	Первая очередь	П	Сределяется проектом
8.	602040118		Бондаревская ВЭС	Ветровая электростанция мощностью до 120 МВт	Ипатовский городской округ	Первая очередь	П	Сределяется проектом
9.	602040118		Родниковская ВЭС	Всего: 70 МВт	Кочубеевский р-н, х. Сотникова и земли РФП Усть-Невинский	Первая очередь	П	Определяется проектом
10.	602040118		Беломечётская ВЭС	Всего: 213 МВт	Сриентир земли РФП на территории СПК-к «Беломечетский»	Первая очередь	П	Определяется проектом
11.	602040118		Спицевская ВЭС	Ветровая электростанция мощностью до 60 МВт	Грачевский муниципальный район	Первая очередь	П	Определяется проектом

12.	602040118		Строительство ветроэлектрических станций (ВЭС)	-	Шпаковский район, 16 км на юго-восток от ориентира: Ставропольский край, г. Ставрополь. Ориентир с. Цимлянское Кадастровый номер 26:11:000000:6956	Первая очередь	П	Определяется проектом
13.	602040101		Просьянская МГЭС (генерирующая компания ООО «ЭнергоМИН»)	Агрегаты малых ГЭС – 7,0 МВт	Петровский городской округ, с. Просьянка	Первая очередь	П	не менее 200 м
14.	602040101		Горько-Балковская МГЭС (генерирующая компания ООО «ЭнергоМИН-Юг»)	Агрегаты малых ГЭС – 9,0 МВт	Горько-Балковский перепад Терско-Кумского канала	Первая очередь	П	не менее 200 м
15.	602040207	Объект по передаче электрической энергии	Строительство ГПУ	Мощность 10 мВт	Ипатовский городской округ, г. Ипатово, ул. Северная 26:02:102715:112 , 26:02:102715:113	Первая очередь	П	Определяется проектом
16.	602040311		Модернизация системы энергоснабжения города Ставрополя	Протяженность – 3 км	г. Ставрополь, ул. Чапаева	Первая очередь	П	Определяется проектом
17.	602040311		Строительство ВЛ 110 кВ Григорополисская-	Протяженность – 42 км	Новоалександровский городской округ	Первая очередь	П	ОЗ – 20 м

			Темижбекская-Новоалександровская 2					
18.	602040311		Строительство ВЛ 110 кВ от ПС Ставрополь 330 до проектируемой ПС для присоединения тепличного комплекса ООО "Интер-Юг"	Определяется проектом	Грачевский муниципальный район	Первая очередь	П	ОЗ – 20 м
19.	602040211	Объект по преобразованию электрической энергии	Строительство ПС 110/10кВ "Михайловск" с заходами ВЛ 110 кВ (в рассечку Л-141)	Мощность 2х25 МВА, протяженность -13 км	Шпаковский муниципальный район, г. Михайловск, Ленина, 6	Первая очередь	П	ОЗ – 20 м
20.	602040211		Реконструкция ПС 110/35/10 кВ Ачикулак (замена тр-ра Т-2 на тр-р 10 МВА, замена основного оборудования ОРУ-35 кВ, замена шкафов РУ-10 кВ)	Мощность 10 МВА	Нефтекумский городской округ, с. Ачикулак	Первая очередь	П	Определяется проектом
21.	602040211		Реконструкция ПС 110/10 кВ «Лысогорская» (замена Т-1 2,5 МВА на тр-р 6,3 МВА, замена ОД и КЗ на выключатели ВЭБ-110 со встроенными ТТ, замена шкафов РЗА, шкафов обогрева и др. в ОРУ-110кВ, замена кабельных	Мощность 6,3 МВА	Георгиевский городской округ, ст-ца Лысогорская	Первая очередь	П	Определяется проектом

			каналов с заменой контрольных и силовых кабелей в ОРУ 110кВ, замена сущ. разъединителей на РГ-110 с электроприводом)					
22.	602040211		ПС "Верхнерусская" 35/10 кВ	Мощность: 6,3 МВА	Шлаковский район, с. Верхнерусское, ул. Батайская, 10 "А"	Первая очередь	П	Определяется проектом
23.	602040211		ПС "Ясная Поляна-1" 110/35/10 кВ	Мощность: 50 МВА	Город-курорт Эссентуки, микрорайон "Южный"	Первая очередь	П	Сределяется проектом
24.	602040118	Организация электроснабжения	Ставропольская ВЭС	Мощность 340 МВА	Петровский городской округ, вблизи х. Сухая Буйвола	Первая очередь	П	Определяется проектом
25.	602020301	Увеличение электрических нагрузок	Увеличение электрических нагрузок региональный индустриальный парк «АПП «Ставрополье»	Всего: 16,035 МВт в т. ч.: 1-й этап – 6,936 МВт 2-й этап – 12,049 МВт 3-й этап – 16,035 МВт	Минераловодский городской округ, с. Ульяновка	Первая очередь	П	Определяется проектом
26.	602040211		Увеличение мощности АО «Кисловодская сетевая компания» от ПС 110 кВ «Зеленогорская»	на 3,5 МВт	Городской округ город-курорт Кисловодск	Первая очередь	П	ОЗ – 20м
27.	602040211		Электроснабжение торгового центра от ПС 110 кВ «Ново-Бештаугорец»	Мощность 1,5 МВт	Предгорный муниципальный район, с. Винсады	Первая очередь	С	ОЗ – 20 м

28.	602040211		Увеличение присоединенных мощностей на 2 МВт от ПС 110 кВ «Минводы-2»	Проектная мощность - 3,036 МВт	Минераловодский городской округ, г. Минеральные Воды	Первая очередь	С	ОЗ – 20 м
29.	602040211		Увеличение присоединенных мощностей на 0,67 Мвт от ПС 110 кВ «Щебзавод»	Проектная мощность - до 1,32 МВт	Минераловодский городской округ, г. Минеральные Воды	Первая очередь	С	ОЗ – 20 м
30.	701010100	Объект по преобразованию электрической энергии	Строительство Жилого района «Русский лес»	10 МВт от ПС 110 кВ «Промкомплекс» в т.ч. 2,0 МВт, 2,0 МВт, 6,0 МВт	г. Ставрополь, северо-западная сторона	Первая очередь	П	Определяется проектом
31.	701010100		Строительство Жилого комплекса	4,0 МВт от ПС 110 кВ «Южная»	г. Ставрополь, ул. Южный обход	Первая очередь	С	Определяется проектом
32.	701010100		Строительство Жилого комплекса	2-й этап 1,0 МВт от ПС 110 кВ «Лесная»	г. Ставрополь, пр. Кулакова	Первая очередь	С	Определяется проектом
33.	701010100		Строительство Жилого микрорайона	Проектная мощность - 4,0 МВт	г. Ставрополь, ул. Апанасенковская от ПС 110 кВ «Восточная»	Первая очередь	П	Определяется проектом
34.	602020106		Увеличение электрических нагрузок	Увеличение электрических нагрузок ООО «Мириди-А»	Проектная мощность - 3,0 МВт от ПС 110 кВ «Центральная»	г. Ставрополь, Юго-Западный район	Первая очередь	С
35.	602020106		Увеличение электрических нагрузок ООО «Строительное	2-й этап – 4,2 МВт 3-й этап – 2,65 МВт	г. Ставрополь	Первая очередь	П	Определяется проектом

		управление-7 ЮгСтройИнвест»	от ПС 110 кВ «Центральная»				
36.	701010100	Электропитание микрорайона «Северо- Запад»	3,9 МВт от ПС 110 кВ «Радиозавод»	Шпаковский муниципальный район, г. Михайловск, территория бывшего ГУП ОПХ Михайловское	Первая очередь	П	Сределяется проектом
37.	602020301	Строительство Сельхоз – производственный комплекс ООС ОПХ «Шпаковское»	2,0 МВт от ПС 110 кВ «Радиозавод»	Шпаковский муниципальный район	Первая очередь	П	Сределяется проектом
38.	602040211	Увеличение присоединенной мощности ОСС «Ставропольская сетевая компания»	на 4 МВт от ПС «Северная»	г. Ставрополь	Первая очередь	П	Определяется проектом
39.	602020202	Увеличение присоединенной мощности АС «Молочный комбинат «Ставропольский»	на 1 МВт от ПС «Западная»	г. Ставрополь	Первая очередь	С	Определяется проектом
40.	602020202	Увеличение присоединенной мощности АО «Ставропольские городские электрические сети»	на 1 МВт от ПС «Южная» в т.ч. 1-й этап – 0,5 МВт 2-й этап – 0,5 МВт	г. Ставрополь	Первая очередь	П	Определяется проектом
41.	602020201	Строительство Тепличного комплекса	5 МВт от ПС «Красный Октябрь»	Буденновский муниципальный район	Первая очередь	П	Определяется проектом

			ООО «Агрокомплекс Восточный»	в т.ч. 1-й этап – 3,6 МВт 2-й этап – 1,4 МВт				
42.	602020109		Строительство Сахарного завода ООО «Транслогистик»	2 МВт от ПС 110 кВ Новоалександровская	Новоалександровский городской округ	Первая очередь	С	Определяется проектом
43.	602040213	Объект по преобразованию электрической энергии	Реконструкция ПС 35 кВ Аэропорт с переводом ее на напряжение 110 кВ и установкой трансформаторов	Мощность 2х25 МВА	Шпаковский муниципальный район, г. Михайловск	Первая очередь	Р	ОЗ – 15 м
44.	602040217	Исключение перегрузки трансформатора в	Замена трансформатора Тр-2 мощностью 10 МВА ПС 110 кВ Заводская	Мощность 16 МВА	г. Ставрополь	Первая очередь	П	ОЗ – 20 м
45.	602040217	послеаварийных режимах	Замена трансформатора Т-1 мощностью 25 МВА, ПС 110 кВ Мин-Воды-2	Мощность 40 МВА	Минераловодский городской округ, г. Минеральные Воды	Первая очередь	П	ОЗ – 20 м
46.	602040217		Замена трансформатора Т-2 мощностью 10 МВА ПС 110 кВ Плаксейка	Мощность 16 МВА	Буденновский муниципальный район	Первая очередь	П	ОЗ – 20 м
47.	602040217		Замена трансформатора Т-2 мощностью 10 МВА ПС 110 кВ Новопавловская-2	Мощность 16 МВА	Новопавловский городской округ	Первая очередь	П	ОЗ – 20 м

48.	602040217		Замена трансформатора Т-1 мощностью 10 МВА ПС 110 кВ Полимер	Мощность 16 МВА	Георгиевский городской округ	Первая очередь	С	ОЗ – 20 м
49.	602040217		Замена трансформаторов Т-1, Т-2 мощностью 2х6,3 МВА ПС 35 кВ Ясная Поляна-1 и Т-1 и Т-2 ПС 110 кВ Эссендуки-2 мощностью 2х40 МВА	Мощность 2х25 МВА	Городской округ город-курорт Эссендуки	Первая очередь	П	СЗ – 20 м
50.	602040217		Замена трансформатора Т-2 мощностью 25 МВА трансформаторов ПС 110 кВ	Мощность 40 МВА	г. Ставрополь	Первая очередь	П	ОЗ – 20 м
51.	602040217		Замена трансформатора Т-2 мощностью 6,3 МВА ПС 110 кВ Лугокумская	Мощность 10 МВА	Лугокумский муниципальный район	Первая очередь	П	ОЗ – 20 м
52.	602040101	Организация электроснабжения	Расширение Ставропольской ГРЭС	Мощность 1,9 МВт	Изобильненский городской округ, п. Солнечнодольск	Первая очередь	Сределяется проектом	не менее 200 м
53.	602040101		Расширение Егорлыкской ГЭС-3	Мощность 3,5 МВт	Шлаковский муниципальный район	Первая очередь	Определяется проектом	не менее 200 м
54.	602040101		Бекешевская ГЭС	Мощность 1,0 МВт	Предгорный муниципальный район	Первая очередь	Определяется проектом	не менее 200 м

55.	602040307	Объект по передаче электрической энергии	Строительство ВЛ 10 кВ Ф-293 ПС Лиман с установкой дополнительного МТП	Мощность – 160 кВА	с. Лиман	Первая очередь	П	Определяется проектом
56.	602040118	Организация электроснабжения	Солнечнодольская ВЭС (генерирующая компания АО «ВетроОГК»)	Всего: 100,0 МВт в т.ч.: 1 ветровые агрегаты – 20,0 МВт; 2 ветровые агрегаты – 20,0 МВт; 3 ветровые агрегаты – 20,0 МВт; 4 ветровые агрегаты – 20,0 МВт; 5 ветровые агрегаты – 20,0 МВт	Изобильненский городской округ, п. Солнечнодольск	Первая очередь	П	Определяется проектом
57.	602040101	Организация электроснабжения	Расширение Ставропольской ГЭС	Мощность 1,9 МВт	Изобильненский городской округ, п. Солнечнодольск	Первая очередь	П	Определяется проектом
58.	602040118	Объект генерации электрической энергии	Берестовская ВЭС	Ветровая электростанция мощностью до 60 МВт	Ставропольский край, Петровский городской округ	Первая очередь	П	Определяется проектом
59.	602040213	Объект по преобразованию электрической энергии	ПС 110 кВ Ямки	Электрическая подстанция 110 кВ, с силовыми трансформаторами мощностью 1 Т - 63 МВА	Ставропольский край, Петровский городской округ	Первая очередь	П	Определяется проектом

60.	602040307	Объект по передаче электрической энергии	ВЛ 110 кВ Ставрополь - Константиновская с отпайкой на ПС 110 кВ Ямки	Воздушная линия электропередачи 110 кВ с сечением провода 120 мм <sup>2</sup> , протяженностью 5 км	Ставропольский край, Петровский городской округ	Первая очередь	П	Определяется проектом
61.	602040118	Объект генерации электрической энергии	Медвеженская ВЭС	Ветровая электростанция мощностью до 60 МВт	Ставропольский край, Труновский район	Первая очередь	П	Определяется проектом
62.	602040213	Объект по преобразованию электрической энергии	ПС 110 кВ Соленоозерская	Электрическая подстанция 110 кВ, с силовыми трансформаторами мощностью 1 Т - 63 МВА	Ставропольский край, Труновский район	Первая очередь	П	Определяется проектом
63.	602040307	Объект по передаче электрической энергии	ВЛ 110 кВ Дмитриевская - Баклановская с отпайкой на ПС 110 кВ Соленоозерская	Воздушная линия электропередачи 110 кВ с сечением провода 120 мм <sup>2</sup> , протяженностью 4 км	Ставропольский край, Труновский район	Первая очередь	П	Определяется проектом
64.	602040213	Объект по преобразованию электрической энергии	ПС 110 кВ Зерновая	Электрическая подстанция 110 кВ, с силовыми трансформаторами мощностью 1 Т - 63 МВА, 2Т - 63 МВА	Ставропольский край, Ипатовский городской округ	Первая очередь	П	Определяется проектом
65.	602040307	Объект по передаче электрической энергии	ВЛ 110 кВ Ипатово - Зерновая	Воздушная линия электропередачи 110 кВ с сечением провода 330 мм <sup>2</sup> , протяженностью 3 км	Ставропольский край, Ипатовский городской округ	Первая очередь	П	Спределяется проектом

66.	602040118	Объект генерации электрической энергии	Кармалиновская ВЭС	Ветровая электростанция мощностью до 60 МВт	Ставропольский край, Новоалександровский городской округ	Первая очередь	П	Определяется проектом
67.	602040213	Объект по преобразованию электрической энергии	ПС 110 кВ Виноградная	Электрическая подстанция 110 кВ, с силовыми трансформаторами мощностью 1 Т - 63 МВА	Ставропольский край, Новоалександровский городской округ	Первая очередь	П	Определяется проектом
68.	602040307	Объект по передаче электрической энергии	ВЛ 110 кВ Новоалександровская - Красная заря с отпайкой на ПС 110 кВ Виноградная	Воздушная линия электропередачи 110 кВ с сечением провода 120 мм <sup>2</sup> , протяженностью 3 км	Ставропольский край, Новоалександровский городской округ	Первая очередь	П	Определяется проектом
69.	602040213	Объект по преобразованию электрической энергии	ПС 110 кВ Нагорная	Электрическая подстанция 110 кВ, с силовыми трансформаторами мощностью 1 Т - 63 МВА	Ставропольский край, Грачевский район	Первая очередь	П	Определяется проектом
70.	602040307	Объект по передаче электрической энергии	ВЛ 110 кВ Светлоград - Грачевская до Грачевской ВЭС с отпайкой на ПС 110 кВ Нагорная	Воздушная линия электропередачи 110 кВ с сечением провода 120 мм <sup>2</sup> , протяженностью 4,5 км	Ставропольский край, Грачевский район	Первая очередь	П	Определяется проектом
71.	602040118	Объект генерации электрической энергии	Куликовская ВЭС	Ветровая электростанция мощностью до 60 МВт	Ставропольский край, Благодарненский городской округ, Туркменский район	Первая очередь	П	Определяется проектом

72.	602040213	Объект по преобразованию электрической энергии	ПС 110 кВ Серафимовская	Электрическая подстанция 110 кВ, с силовыми трансформаторами мощностью 1 Т - 63 МВА	Ставропольский край, Благодарненский городской округ, Туркменский район	Первая очередь	П	Определяется проектом
73.	602040307	Объект по передаче электрической энергии	ВЛ 110 кВ Восход - Летняя Ставка с отпайкой на ПС 110 кВ Серафимовская	Воздушная линия электропередачи 110 кВ с сечением провода 120 мм <sup>2</sup> , протяженностью 6 км	Ставропольский край, Благодарненский городской округ, Туркменский район	Первая очередь	П	Определяется проектом

#### 2.4 Объекты особо охраняемых природных территорий регионального значения

№ п/п	Код объекта / справочник	Назначение объекта	Наименование	Характеристики	Местоположение	Срок реализации	Статус объекта: П – проект, Р – реконструкция, С – строящийся	ЗОУИТ
1.	605010104	Особо охраняемые природные территории	Природный микрозаказник «Подлуженский»	Создание 253 га. Участок типчаково-ковыльных и типчаково-разнотравных степей в сочетании с байрачным лесом. Рекреационное значение.	Изобильненский городской округ	Первая очередь	П	Нет

#### 2.5 Объекты инженерной защиты и гидротехнические сооружения

№ п/п	Код объекта / справочник	Назначение объекта	Наименование	Характеристики	Местоположение	Срок реализации	Статус объекта: П – проект, Р – реконструкция, С – строящийся	ЗОУИТ
-------	--------------------------	--------------------	--------------	----------------	----------------	-----------------	---	-------

1.	602041805	Объекты инженерной защиты и гидротехнические сооружения	Берегоукрепительные работы на р. Суркуль	Протяженность 6 км	Андроповский муниципальный район, с. Курсавка, с. Солуно-Дмитриевское	Первая очередь	С	Определяется проектом
2.	602041805		Берегоукрепление р. Грачевка	Протяженность 0,9 км	Грачевский муниципальный район, с. Грачевка	Расчетный срок	С	Определяется проектом
3.	602041805		Берегоукрепление р. Егорлык	Протяженность 2 км	Изобильненский городской округ, ст. Новотроицкая	Первая очередь, Расчетный срок	С	Определяется проектом
4.	602041805		Берегоукрепительные работ на реке Большой Зеленчук	Протяженность 600 м	Кочубеевский муниципальный район, х. Прогресс	Расчетный срок	С	Определяется проектом
5.	602041805		Берегоукрепление р. Кубань в районе ст. Барсуковской	Протяженность 1,5 км	Кочубеевский муниципальный район, ст. Барсуковская	Первая очередь, Расчетный срок	С	Определяется проектом
6.	602041805		Строительство водопроводящего лотка на р. Донская Балка	Протяженность 935 м	Петровский городской округ, с. Донская Балка	Первая очередь	П	Определяется проектом
7.	602041805		Защита территории от обрушения берега р. Мутнянка	Протяженность 3 км	Шпаковский муниципальный район, с. Надежда	Первая очередь, Расчетный срок	П	Определяется проектом

8.	602041805		Участок берегоукрепления по левому берегу р. Кубань	Протяженность 2,766 км	Невинномысский городской округ, от автодорожного моста по ул. Линейная вдоль ул. Лазурная до плотины Головного сооружения Невинномысского канала	Первая очередь	С	Определяется проектом
9.	602041805		Берегоукрепление р. Кубань	Протяженность 5 км	Городской округ город Невинномысск, в районе ул. Социалистическая, Торговая, Трудовая и Фрунзе	Первая очередь	П	Определяется проектом
10.	602041805		Проведение противопаводковых мероприятий на р. Ташла	Протяженность 8 км	Ставропольский край	Первая очередь	П	Определяется проектом
11.	602041805		Проведение противопаводковых мероприятий на р. Мамайка	Протяженность 5 км	Ставропольский край	Первая очередь	П	Определяется проектом
12.	602041805		Берегоукрепительные работы на р. Подкумок	Протяженность 2 км	Георгиевский городской округ, с. Краснокумское, в районе ул. Лермонтова, Речной, Колхозной, Юбилейной	Первая очередь	П	Определяется проектом

13.	602041805		Берегоукрепительные работы на р. Подкумок	Протяженность 1,5 км	Георгиевский городской округ, ст. Незлобная, от автодорожного моста Георгиевск-Зольская до ул. Береговая	Первая очередь	П	Определяется проектом
14.	602041805		Берегоукрепление берега реки Кума	Протяженность 2 км	Предгорный муниципальный район, ст. Суворовская, в районе ул. Колхозной	Расчетный срок	П	Определяется проектом
15.	602041805		Берегоукрепительные работы на р. Кума	Протяженность 2,5 км	Минераловодский городской округ, с. Лвокумка	Первая очередь	С	Определяется проектом
18.	802041805		Берегоукрепление русла р. Кума	Протяженность 1,0 км	Минераловодский городской округ, с. Канглы	Расчетный срок	П	Определяется проектом
17.	602041805		Противопаводковые мероприятия на р. Бугунта	Протяженность 4,7	Городской округ город-курорт Эссентуки	Первая очередь	П	Определяется проектом
18.	802041805		Защита от паводковых вод р. Подкумок и Большой Эссентучек	Протяженность 1099 м	Городской округ город-курорт Эссентуки, п. Белый Уголь	Первая очередь	П	Определяется проектом
19.	602041805		Берегоукрепительные работы на р. Подкумок	Протяженность 747 м	Городской округ город-курорт Эссентуки, в районе ул. Шмидта	Первая очередь	П	Определяется проектом
20.	802041805		Берегоукрепление р. Подкумок	Протяженность 1,7 км	Городской округ город-курорт Кисловодск	Первая очередь	С	Определяется проектом

21.	602041805		Берегоукрепление р. Подкумок	Протяженность 400 м	Городской округ город-курорт Кисловодск, в районе ул. Промышленной	Первая очередь	П	Определяется проектом
22.	602041805		Берегоукрепление р. Подкумок	Протяженность 1,2 км	Городской округ город-курорт Пятигорск	Первая очередь	П	Определяется проектом
23.	602041805		Проведение комплекса мероприятий по стабилизации уровня воды на оз. Лысый Лиман	Протяженность 1 км	Аланасенковский муниципальный район	Первая очередь	П	Определяется проектом
24.	602041805		Берегоукрепление р. Золка	Протяженность 2,0 км	Кировский городской округ, населенные пункты	Первая очередь	П	Определяется проектом
25.	602041805		Берегоукрепление р. Кура	Протяженность 500 м	Кировский городской округ, х. Пегушин	Расчетный срок	П	Определяется проектом
26.	602041805		Берегоукрепительные работы на р. Мокрый Карамык в районе автомобильного моста по ул. Тифлисской протяженностью 0,8 км в г. Зеленокумске	Протяженность 0,8 км	Советский городской округ	Первая очередь	П	Определяется проектом
27.	602041805		Берегоукрепительные работы на р. Кума от ул. Заречной до ул. Карамыкской протяженностью 1,0 км в г. Зеленокумске	Протяженность 1,0 км	Советский городской округ	Первая очередь	П	Определяется проектом
28.	602041805		Защита от затопления паводковыми водами р. Кума	Протяженность 2622 м	Советский городской округ, п. Заря, с. Солдато-Александровское	Первая очередь	П	Определяется проектом

29.	602041805		Строительство дамбы обвалования в с. Нины	Протяженность 1 км	Советский городской округ	Первая очередь	П	Определяется проектом
30.	602041805		Ремонт гидротехнических сооружений в виде плотины, образующей русловый пруд	Площадь – 480 м <sup>2</sup>	Изобильненский городской округ, ст-ца Новотроицкая, на расстоянии 2,6 км до впадения в р. Егорлык (водоток балка Ильгова)	Первая очередь	Р	Определяется проектом
31.	602041805		Ремонт гидротехнических сооружений в виде плотины, образующей русловый пруд	Площадь – 350 м <sup>2</sup>	Изобильненский городской округ, ст-ца Новотроицкая, на расстоянии 5,15 км до впадения в р. Егорлык (водоток балка Ильгова)	Первая очередь	Р	Определяется проектом
32.	602041805		Ремонт гидротехнических сооружений в виде плотины, образующей русловый пруд	Площадь – 855 м <sup>2</sup>	Изобильненский городской округ, ст-ца Новотроицкая, на расстоянии 3,1 км до впадения в р. Егорлык (водоток балка Ильгова)	Первая очередь	Р	Определяется проектом
33.	602041805		Ремонт гидротехнических сооружений в виде плотины, образующей русловый пруд	Площадь – 977,5 м <sup>2</sup>	Изобильненский городской округ, ст-ца Новотроицкая, на расстоянии 0,25 км до впадения в б. Ильгова (водоток балка б/н)	Первая очередь	Р	Определяется проектом

34.	602041805		Ремонт гидротехнических сооружений в виде плотины, образующей русловый пруд	Площадь – 150 м <sup>2</sup>	Изобильненский городской округ, ст-ца Новотроицкая, на расстоянии 0,98 км до впадения в б. Ильгова (водоток балка б/н)	Первая очередь	Р	Определяется проектом
35.	602041805		Ремонт гидротехнических сооружений в виде плотины, образующей русловый пруд	Площадь – 450 м <sup>2</sup>	Изобильненский городской округ, ст-ца Новотроицкая, на расстоянии 0 км до впадения в б. Ильгова (водоток балка б/н)	Первая очередь	Р	Определяется проектом
36.	602041805		Ремонт гидротехнических сооружений в виде плотины образующей русловый пруд	Площадь – 665 м <sup>2</sup>	Изобильненский городской округ, ст-ца Новотроицкая, на расстоянии 0,38 км до впадения в б. Ильгова (водоток балка б/н)	Первая очередь	Р	Определяется проектом
37.	602041805		Ремонт гидротехнических сооружений в виде плотины образующей русловый пруд	Площадь – 320 м <sup>2</sup>	Изобильненский городской округ, ст-ца Новотроицкая, на расстоянии 4,95 км до впадения в р. Егорлык (водоток балка Ильгова)	Первая очередь	Р	Определяется проектом
38.	602041805		Ремонт гидротехнических сооружений в виде плотины образующей русловый пруд	Площадь – 320 м <sup>2</sup>	Изобильненский городской округ, ст-ца Новотроицкая, на расстоянии 4,65 км до впадения в р. Егорлык (водоток балка Ильгова)	Первая очередь	Р	Определяется проектом

39.	602041805		Ремонт гидротехнических сооружений в виде плотины образующей русловый пруд	Площадь – 440 м <sup>2</sup>	Изобильненский городской округ, ст-ца Новотроицкая, на расстоянии 4,4 км до впадения в р. Егорлык (водоток балка Ильгова)	Первая очередь	Р	Определяется проектом
40.	602041805		Ремонт гидротехнических сооружений в виде плотины образующей русловый пруд	Площадь – 625 м <sup>2</sup>	Изобильненский городской округ, ст-ца Новотроицкая, на расстоянии 3,6 км до впадения в р. Егорлык (водоток балка Ильгова)	Первая очередь	Р	Определяется проектом
41.	602041805		Ремонт гидротехнических сооружений в виде плотины образующей русловый пруд	Площадь – 360 м <sup>2</sup>	Изобильненский городской округ, ст-ца Новотроицкая, на расстоянии 4,0 км до впадения в р. Егорлык (водоток балка Ильгова)	Первая очередь	Р	Определяется проектом
42.	701010606		Очистка прудов	Определяется проектом	Изобильненский городской округ, п. Передовой – ст-ца Гаевская	Расчетный срок	Р	Определяется проектом
43.	602041804		Очистка сбросного ручья балка Ильгова	Протяженность – 2 км	Изобильненский городской округ, ст-ца Новотроицкая	Первая очередь	Р	Определяется проектом
44.	602041805		Строительство ГТС	H<=10 м	Изобильненский городской округ, х. Спорный, пересечение улиц проезд Парковый и ул. Весенняя	Первая очередь	П	Определяется проектом

## 2.6 Объекты социальной инфраструктуры

## 2.6.1 Образование

№ п/п	Код объекта / справочник	Назначение объекта	Наименование	Характеристики	Местоположение	Срок реализации	Статус объекта: П – проект, Р – реконструкция, С – строящийся	ЗОУИТ
1.	602010102	Организация предоставления начального общего, основного общего, среднего общего образования	Отроительство нового учебного корпуса в МОУ ООШ № 2 и реконструкция имеющегося здания	1000 мест	Александровский муниципальный район	Первая очередь	П	Нет
2.	602010102		Отроительство МОУ ООШ (строительство новой школы взамен аварийной)	170 мест	Андроповский муниципальный район, с. Красноярское	Первая очередь	П	Нет
3.	602010102		Отроительство нового учебного корпуса в МКОУ СОШ № 7	350 мест	Апанасенковский муниципальный район, с. Рагули	Первая очередь	П	Нет
4.	602010102		Реконструкция МКОУ ООШ № 1	27 мест	Апанасенковский муниципальный район, с. Дивное	Первая очередь	Р	Нет
5.	602010102		Реконструкция МКОУ ООШ № 3	54 места	Апанасенковский муниципальный район, с. Дивное	Первая очередь	Р	Нет
6.	602010102		Реконструкция МБОУ СОШ № 1	225 мест	Арзгирский муниципальный район, с. Арзгир	Первая очередь	Р	Нет
7.	602010102		МОУ СОШ № 5	200 мест	Буденновский муниципальный район, г. Буденновск	Первая очередь	П	Нет

8.	602010102		Строительство МОУ СОШ	696 мест	Буденновский муниципальный район, с. Прасковья	Первая очередь	П	Нет
9.	602010102		Строительство МОУ СОШ	600 мест	Буденновский муниципальный район, с. Стародубское	Первая очередь	П	Нет
10.	602010102		Строительство нового учебного блока в МОУ СОШ № 6	200 мест	Буденновский муниципальный район, с. Архангельское	Первая очередь	П	Нет
11.	602010102		Капитальный ремонт МКОУ СОШ № 3	50 мест	Грачевский муниципальный район, с. Кугульта	Первая очередь	П	Нет
12.	602010102		Строительство нового учебного блока в МКОУ СОШ № 3	200 мест	Грачевский муниципальный район, с. Кугульта	Первая очередь	П	Нет
13.	602010102		Строительство нового учебного блока в МКОУ СОШ № 7	200 мест	Грачевский муниципальный район, с. Старомарьевка	Первая очередь	П	Нет
14.	602010102		Строительство нового учебного блока в МКОУ СОШ № 5	100 мест	Грачевский муниципальный район, с. Сергиевское	Первая очередь	П	Нет
15.	602010102		Строительство нового учебного блока в МКОУ СОШ № 1	200 мест	Грачевский муниципальный район, с. Грачевка	Первая очередь	П	Нет
16.	602010102		Строительство нового учебного блока в МКОУ СОШ № 9	100 мест	Грачевский муниципальный район	Первая очередь	П	Нет

					район, п.Верхняя Кугульта			
17.	602010102		Капитальный ремонт МБОУ СОШ № 16	88 мест	Кочубеевский муниципальный район, с. Казьминское	Первая очередь	П	Нет
18.	602010102		Строительство МОУ СОШ	440 мест	Кочубеевский муниципальный район, с. Кочубеевское, ул. Тенистая	Первая очередь	П	Нет
19.	602010102		Строительство МОУ СОШ	440 мест	Кочубеевский муниципальный район, с. Ивановское	Первая очередь	П	Нет
20.	602010102		Строительство нового учебного блока в МОУ СОШ №5	110 мест	Кочубеевский муниципальный район	Первая очередь	П	Нет
21.	602010102		Пристройка к зданию МБОУ СОШ № 16	110 мест	Кочубеевский муниципальный район, с. Казьминское	Первая очередь	П	Нет
22.	602010102		Пристройка к зданию МОУ СОШ № 7	110 мест	Кочубеевский муниципальный район, ст. Беломечетская	Первая очередь	П	Нет
23.	602010102		Пристройка к зданию МОУ СОШ № 14 им. Дроботовой Л.И.	110 мест	Кочубеевский муниципальный район, с. Заветное	Первая очередь	П	Нет
24.	602010102		Реконструкция МКОУ СОШ № 13	140 мест	Курской муниципальный район п. Мирный	Первая очередь	Р	Нет

25.	602010102		Строительство МКОУ СОШ	320 мест	Курской муниципальный район, х. Пролетарский	Первая очередь	П	Нет
26.	602010102		Реконструкция МКОУ СОШ № 1	360 мест	Курской муниципальный район, ст. Курская	Первая очередь	Р	Нет
27.	602010102		Реконструкция школы начальных классов	160 мест	Левокумский муниципальный район, с. Величаевское, ул. Пушкина, 67	Первая очередь	Р	Нет
28.	602010102		Строительство нового учебного блока МКОУ СОШ № 2"	80 мест	Левокумский муниципальный район, с. Левокумское	Первая очередь	П	Нет
29.	602010102		Строительство пристройки к зданию МОУ СОШ № 2	200 мест	Новоселицкий муниципальный район, с. Чернолесское	Первая очередь	П	Нет
30.	602010102		Строительство пристройки к зданию МОУ СОШ № 8"	150 мест	Новоселицкий муниципальный район, с. Новоселицкое	Первая очередь	П	Нет
31.	602010102		Строительство МОУ СОШ	1000 мест	Предгорный муниципальный район, ст-ца Эссентукская	Первая очередь	П	Нет
32.	602010102		Строительство МОУ СОШ	350 мест	Предгорный муниципальный район, с. Юца	Первая очередь	П	Нет

33.	602010102		Строительство МОУ ООШ	100 мест	Предгорный муниципальный район, ст-ца Бекешевская	Первая очередь	П	Нет
34.	602010102		Строительство МОУ ООШ	100 мест	Предгорный муниципальный район, ст-ца Боргустанская	Первая очередь	П	Нет
35.	602010102		Строительство МОУ ООШ № 9	300 мест	Предгорный муниципальный район, с. Винсады	Первая очередь	П	Нет
36.	602010102		Завершение строительства пристройки МБОУ ООШ № 14	60 мест	Предгорный муниципальный район	Первая очередь	П	Нет
37.	602010102		Завершение строительства блока- пристройки МБОУ ООШ № 24	300 мест	Предгорный муниципальный район	Первая очередь	П	Нет
38.	602010102		Строительство пристройки к зданию МБОУ ООШ № 20	150 мест	Предгорный муниципальный район	Первая очередь	П	Нет
39.	602010102		Завершение строительства МБОУ ООШ	500 мест	Предгорный муниципальный район, п. Мирный	Первая очередь	П	Нет
40.	602010102		Пристройка к зданию МКОУ СОШ № 2	75 мест	Степновский муниципальный район, с. Иргаклы	Первая очередь	П	Нет
41.	602010102		Реконструкция МКОУ СОШ № 10	50 мест	Туркменский муниципальный	Первая очередь	Р	Нет

					район, аул Шарахалсун			
42.	602010102		Строительство здания СОШ	1002 места	Шпаковский муниципальный район, г. Михайловск, ул. Прекрасная, 28	Первая очередь	П	Нет
43.	602010102		Строительство МОУ СОШ	990 мест	Шпаковский муниципальный район, г. Михайловск	Первая очередь	П	Нет
44.	602010102		Строительство здания СОШ	1002 места	Шпаковский муниципальный район, г. Михайловск, ул. Александра Грибоедова, 7	Первая очередь	П	Нет
45.	602010102		Строительство МОУ СОШ	350 мест	Шпаковский муниципальный район, с. Пелагиада	Первая очередь	П	Нет
46.	602010102		Строительство МОУ СОШ	300 мест	Шпаковский муниципальный район, с. Татарка	Первая очередь	П	Нет
47.	602010102		Строительство МОУ СОШ	450 мест	Шпаковский муниципальный район, с. Надежда	Первая очередь	П	Нет
48.	602010102		Строительство МОУ СОШ	450 мест	Шпаковский муниципальный район, с. Верхнерусское	Первая очередь	П	Нет

49.	602010102	Отроительство МОУ ООШ	500 мест	Шпаковский муниципальный район, г. Михайловск	Первая очередь	П	Нет
50.	602010102	Строительство МОУ СОШ	1000 мест	Шпаковский муниципальный район, г. Михайловск	Первая очередь	П	Нет
51.	602010102	Строительство нового корпуса МКОУ ООШ № 9 со спортивным и обеденным залами	400 мест	Благодарненский городской округ, г. Благодарный ул. Ленина, 251	Первая очередь	П	Нет
52.	602010102	Отроительство МОУ ООШ	775 мест	Георгиевский городской округ, с. Краснокумское	Первая очередь	П	Нет
53.	602010102	Строительство МОУ СОШ	800 мест	Георгиевский городской округ, г. Георгиевск, 347 квартал	Первая очередь	П	Нет
54.	602010102	Строительство МОУ ООШ	775 мест	Георгиевский городской округ, ст- ца Лысогорская	Первая очередь	П	Нет
55.	602010102	Отроительство нового корпуса МОУ ООШ № 1 с двумя спортивными залами, столовой и мастерскими	725 мест	Георгиевский городской округ, г. Георгиевск, ул. Пушкина, 25	Первая очередь	П	Нет
56.	602010102	Строительство нового учебного блока в МБОУ ООШ № 12	365 мест	Георгиевский городской округ, ст- ца Незлобная	Первая очередь	П	Нет
57.	602010102	Отроительство нового учебного корпуса в МБОУ гимназия № 2	500 мест	Георгиевский городской округ	Первая очередь	П	Нет

58.	602010102		Строительство нового учебного блока в МБОУ СОШ № 24 имени И.И. Вехова	365 мест	Георгиевский городской округ, ст-ца Александрийская	Первая очередь	П	Нет
59.	602010102		Строительство нового учебного блока в МБОУ СОШ № 16	365 мест	Георгиевский городской округ, ст-ца Георгиевская	Первая очередь	П	Нет
60.	602010102		Строительство МОУ СОШ	980 мест	Городской округ город-курорт Ессентуки, мкр. Северный-3	Первая очередь	П	Нет
61.	602010102		Строительство МОУ СОШ	400 мест	Городской округ город-курорт Железноводск, сад п. Иноземцев, мкр. Вишневый	Первая очередь	П	Нет
62.	602010102		Пристройка к зданию МКОУ ООШ	75 мест	Городской округ город-курорт Железноводск, л. Капельница	Первая очередь	П	Нет
63.	602010102		Капитальный ремонт МКОУ СОШ № 3	250 мест	Изобильненский городской округ, г. Изобильный	Первая очередь	П	Нет
64.	602010102		Капитальный ремонт МКОУ СОШ № 11	100 мест	Изобильненский городской округ, с. Подлужное	Первая очередь	П	Нет
65.	602010102		Строительство нового учебного блока и пищеблока в МКОУ СОШ № 1	300 мест	Изобильненский городской округ, г. Изобильный,	Первая очередь	П	Нет

66.	602010102		Строительство нового учебного блока в МКОУ СОШ № 21	45 мест	Изобильненский городской округ, х. Спорный	Первая очередь	П	Нет
67.	602010102		Капитальный ремонт МБОУ СОШ № 1	30 мест	Ипатовский городской округ, г. Ипатово	Первая очередь	П	Нет
68.	602010102		Строительство нового учебного блока в МБОУ СОШ № 6	400 мест	Ипатовский городской округ, г. Ипатово	Первая очередь	П	Нет
69.	602010102		Строительство МОУ СОШ	300 мест	Кировский городской округ, ст-ца Советская	Первая очередь	П	Нет
70.	602010102		Строительство МОУ СОШ	400 мест	Кировский городской округ, ст-ца Марьинская	Первая очередь	П	Нет
71.	602010102		Строительство МОУ СОШ	300 мест	Кировский городской округ, ст-ца Зольская	Первая очередь	П	Нет
72.	602010102		Строительство нового учебного блока в МБОУ СОШ № 9	50 мест	Кировский городской округ, ст-ца Старопавловская	Первая очередь	П	Нет
73.	602010102		Строительство нового учебного блока в МБОУ СОШ № 2	100 мест	Кировский городской округ, г. Новопавловск	Первая очередь	П	Нет
74.	602010102		Строительство средней образовательной школы	275 мест	Городской округ город-курорт Кисловодск, ул Губина, 53	Первая очередь	П	Нет
75.	602010102		Реконструкция здания МОУ СОШ № 1	200 мест	Городской округ город-курорт Кисловодск, ул. Б. Хмельницкого, 7	Первая очередь	П	Нет

76.	602010102		Строительство МОУ СОШ	1100 мест	Городской округ город-курорт Кисловодск	Первая очередь	П	Нет
77.	602010102		Пристройка нового учебного корпуса в МБОУ СОШ № 8	200 мест	Городской округ город-курорт Кисловодск ул. Октябрьская, 43	Первая очередь	П	Нет
78.	602010102		Капитальный ремонт МБОУ "Центр образования"	250 мест	Городской округ город-курорт Кисловодск	Первая очередь	П	Нет
79.	602010102		Капитальный ремонт Строительство МОУ СОШ № 2	530 мест	г. Лермонтов	Первая очередь	П	Нет
80.	602010102		Строительство МОУ СОШ	500 мест	Минераловодский городской округ, г. Минеральные Воды	Первая очередь	П	Нет
81.	602010102		Строительство нового учебного блока в МБОУ СОШ № 11	120 мест	Минераловодский городской округ, п. Новотерский	Первая очередь	П	Нет
82.	602010102		Строительство нового учебного блока в МКОУ СОШ № 1	500 мест	Минераловодский городской округ, г. Минеральные Воды	Первая очередь	П	Нет
83.	602010102		Строительство нового учебного блока в МКОУ СОШ № 12	100 мест	Минераловодский городской округ, п. Ленинский	Первая очередь	П	Нет
84.	602010102		Строительство нового учебного блока в МКОУ СОШ № 18	100 мест	Минераловодский городской округ, п. Загорский	Первая очередь	П	Нет
85.	602010102		Строительство нового учебного блока в МКОУ СОШ № 8	120 мест	Минераловодский городской округ, с. Левокумка	Первая очередь	П	Нет

86.	602010102		Строительство МОУ ООШ	1200 мест	Городской округ город Невинномысск	Первая очередь	П	Нет
87.	602010102		Пристройка к зданию МБОУ СОШ № 20	500 мест	Городской округ город Невинномысск	Первая очередь	П	Нет
88.	602010102		Пристройка к зданию МБОУ СОШ № 18 с углубленным изучением отдельных предметов	500 мест	Городской округ город Невинномысск	Первая очередь	П	Нет
89.	602010102		Строительство МОУ СОШ	400 мест	Нефтекумский городской округ, г. Нефтекумск	Первая очередь	П	Нет
90.	602010102		Реконструкция МКОУ СОШ № 2	209 мест	Нефтекумский городской округ, г. Нефтекумск	Первая очередь	Р	Нет
91.	602010102		Пристройка к зданию МКОУ СОШ № 11	25 мест	Нефтекумский городской округ, с. Уллуби-Юрт	Первая очередь	П	Нет
92.	602010102		Пристройка к зданию МКОУ СОШ № 13*	60 мест	Нефтекумский городской округ, аул Новкус-Артезиан	Первая очередь	П	Нет
93.	602010102		Пристройка к зданию МКОУ СОШ № 6*	175 мест	Нефтекумский городской округ, п. Затеречный	Первая очередь	П	Нет
94.	602010102		Пристройка к зданию МКОУ СОШ № 17*	25 мест	Нефтекумский городской округ	Первая очередь	П	Нет
95.	-		Перевод воинской казармы в муниципальное казенное общеобразовательное учреждение среднюю	300 мест	Нефтекумский городской округ, г. Нефтекумск	Первая очередь	П	Нет

			общеобразовательную школу					
96.	602010102		Оптимизация МКОУ СОШ № 15	40 мест	Нефтекумский городской округ	Первая очередь	П	Нет
97.	602010102		Оптимизация МКОУ СОШ № 16	70 мест	Нефтекумский городской округ	Первая очередь	П	Нет
98.	602010102		Оптимизация МКОУ СОШ № 18	10 мест	Нефтекумский городской округ	Первая очередь	П	Нет
99.	602010102		Оптимизация МКОУ СОШ № 19	10 мест	Нефтекумский городской округ	Первая очередь	П	Нет
100.	602010102		Капитальный ремонт МКОУ СОШ № 15	75 мест	Петровский городской округ	Первая очередь	П	Нет
101.	602010102		Строительство МОУ СОШ	620 мест	Петровский городской округ, г. Светлоград	Первая очередь	П	Нет
102.	602010102		Строительство МОУ СОШ	500 мест	Городской округ город-курорт Пятигорск	Первая очередь	П	Нет
103.	602010102		Строительство МОУ СОШ	1000 мест	Городской округ город-курорт Пятигорск	Первая очередь	П	Нет
104.	602010102		Строительство МОУ СОШ	1000 мест	Городской округ город-курорт Пятигорск	Первая очередь	П	Нет
105.	602010102		Реконструкция с элементами реставрации здания МОУ "Гимназия № 11" и приспособлению для дальнейшего использования объекта	522 места	Городской округ город-курорт Пятигорск, пр. Кирова, 83	Первая очередь	Р	Нет

			культурного наследия (памятник истории и культуры) "Здание СШ № 11, где в 1918 г. был патронно-пульный завод Красной Армии" 1902 г."					
106.	602010102		Реконструкция МОУ СОШ № 13	150 мест	Советский городской округ, г. Зеленокумск	Первая очередь	Р	Нет
107.	602010102		Реконструкция МОУ СОШ № 5	120 мест	Советский городской округ, х. Восточный	Первая очередь	Р	Нет
108.	602010102		Строительство МОУ СОШ	450 мест	Советский городской округ с. Солдато-Александровская	Первая очередь	П	Нет
109.	602010102		Пристройка к зданию МОУ СОШ № 9	100 мест	Советский городской округ, с. Нина	Первая очередь	П	Нет
110.	602010102		Пристройка к зданию МОУ СОШ № 2	450 мест	Советский городской округ, г. Зеленокумск	Первая очередь	П	Нет
111.	602010102		Пристройка к зданию МОУ СОШ № 1	450 мест	г. Зеленокумск, Советский городской округ	Первая очередь	П	Нет
112.	602010102		Пристройка к зданию МОУ СОШ № 11	250 мест	г. Зеленокумск, Советский городской округ	Первая очередь	П	Нет
113.	602010102		Строительство МОУ СОШ	990 мест	г. Ставрополь, ул. Федеральная, 25	Первая очередь	П	Нет
114.	602010102		Строительство МОУ СОШ	1000 мест	г. Ставрополь	Первая очередь	П	Нет

115.	602010102		Строительство МОУ СОШ	1000 мест	г. Ставрополь	Первая очередь	П	Нет
116.	602010102		Строительство МОУ СОШ	990 мест	г. Ставрополь	Первая очередь	П	Нет
117.	602010102		Строительство МОУ СОШ	990 мест	г. Ставрополь, пересечение ул. Перспективной и пр-т Российский	Первая очередь	П	Нет
118.	602010102		Строительство МОУ СОШ	900 мест	г. Ставрополь, ул. 50 лет Победы	Первая очередь	П	Нет
119.	602010102		Строительство МОУ СОШ	1000 мест	г. Ставрополь	Первая очередь	П	Нет
120.	602010102		Пристройка к зданию МБОУ СОШ с углубленным изучением отдельных предметов № 2	100 мест	г. Ставрополь	Первая очередь	П	Нет
121.	602010102		Пристройка к зданию МБОУ лица № 35	800 мест	г. Ставрополь	Первая очередь	П	Нет
122.	602010101	Организация предоставления дошкольного образования	Строительство ДОУ	280 мест	г. Михайловск, ул. Прекрасная	Первая очередь	П	Нет
123.	602010101		Реконструкция МДОУ № 10 «Буратино»	60 мест	Александровский район, с. Александровское, ул. К. Маркса, 5	Первая очередь	Р	Нет
124.	602010101		Реконструкция МКДОУ ДС №41 «Сказка»	80 мест	Петровский городской округ, с. Константиновское	Первая очередь	Р	Нет

125.	602010101		Дошкольная образовательная организация	95 мест	Предгорный муниципальный район, п. Подкумок, ул. Учебная, 25	Первая очередь	П	Нет
126.	602010105	-	Санаторная школа-интернат № 21	1 объект	Изобильненский городской округ, с. Подлужное	Первая очередь	П	Нет
127.	602010101	Организация предоставления дошкольного образования	Строительство дошкольного образовательного учреждения	280 мест	Шпаковский муниципальный район, г. Михайловск, ул. Ленина, 206	Первая очередь	П	Нет
128.	602010101		Строительство дошкольного образовательного учреждения	280 мест	Шпаковский муниципальный район, г. Михайловск, ул. Р. Люксембург, 316	Первая очередь	П	Нет
129.	602010101		Строительство дошкольного образовательного учреждения	160 мест	Шпаковский муниципальный район, с. Верхнерусское, ул. 50 лет Победы, 29 В	Первая очередь	П	Нет
130.	602010101		Строительство дошкольного образовательного учреждения	280 мест	Шпаковский муниципальный район, с. Пелагиада, ул. Садовая, 13-Г	Первая очередь	П	Нет
131.	602010101		Строительство дошкольного образовательного учреждения	160 мест	Шпаковский муниципальный район, г. Михайловск, ул. Ярославская, 52	Первая очередь	П	Нет

132.	602010101		Строительство дошкольного образовательного учреждения	160 мест	Шпаковский муниципальный район, г. Михайловск, ул. Счастливая, 6	Первая очередь	П	Нет
133.	602010101		Строительство дошкольного образовательного учреждения	280 мест	Шпаковский муниципальный район, г. Михайловск, пер. Князевский, б/н	Первая очередь	П	Нет
134.	602010101		Строительство дошкольного образовательного учреждения	280 мест	Шпаковский муниципальный район, с. Татарка, ул. Колхозная, 1/10	Первая очередь	П	Нет
135.	602010101	Организация предоставления начального общего, основного общего, среднего общего образования	Средняя общеобразовательная школа	990 мест	Шпаковский муниципальный район, г. Михайловск, ул. Локомотивная, 83/3	Первая очередь	П	Нет
136.	602010102		Северо-Кавказский казачий кадетский корпус	420 мест	Городской округ город-курорт Кисловодск	Первая очередь	П	Нет
137.	602010301		Строительство многофункционального спортивного комплекса «Академия спорта»	Определяется проектом	г. Ставрополь, ул. Западный Обход, 60	Первая очередь	П	Нет
138.	602010101		Строительство детского сада	100 мест; Площадь – 1797,8 кв.м.	Городской округ город-курорт Кисловодск, ул. Осипенко	Первая очередь	П	Нет

## 2.6.2 Здравоохранение

№ п/п	Код объекта / справочник	Назначение объекта	Наименование	Характеристики	Местоположение	Срок реализации	Статус объекта П – проектируемый Р – реконструируемый С – строящийся	ЗОУИТ
1.	602010401	Организация медицинской помощи населению	Строительство ФАП модульного типа ГБУЗ СК «Арзгирская районная больница»	S – 64,7 м <sup>2</sup>	Арзгирский муниципальный район, аул Башанта	Первая очередь	С	Нет
2.	602010402		Строительство амбулатории	вместимость – 100 посещений в смену	Благодарненский муниципальный район, с. Александрия	Первая очередь	С	Нет
3.	602010402		Строительство амбулатории модульного типа ГБУЗ «Петровская районная больница»	вместимость – 10 койко-мест, 65 посещений в смену	Петровский городской округ, п. Прикалаусский	Первая очередь	С	Нет
4.	602010406		Реконструкция травматологического отделения ГБУЗ «Советская центральная районная больница»	вместимость травматологического отделения – 33 койки	Советский городской округ, г. Зеленокумск	Первая очередь	С	Нет
5.	602010401		ГБУЗ СК «Кисловодская городская детская больница»	700 посещений в смену и 80 коек	Городской округ город-курорт Кисловодск, ул. Кутузова, 46	Первая очередь	П	Нет
6.	602010401		ГБУЗ СК «Кисловодский межрайонный родильный дом»	Определяется проектом	Городской округ город-курорт Кисловодск, Кутузова, 48а	Первая очередь	П	Нет
7.	602010402		ГБУЗ СК «Городская поликлиника №1»	825 посещений в смену и 22 койки	Городской округ город-курорт Кисловодск	Первая очередь	П	Нет
8.	602010401		ГБУЗ СК «Кисловодская городская специализированная	Определяется проектом	Городской округ город-курорт Кисловодск, Линейная, 70	Первая очередь	П	Нет

			инфекционная больница»					
9.	602010401		ГБУЗ СК «Краевая специализированная психиатрическая больница №3»	Определяется проектом	Городской округ город-курорт Кисловодск, Хасановский переулок, 4	Первая очередь	П	Нет
10.	602010406		Межмуниципальный консультативно-диагностический центр первичной специализированной медицинской помощи на базе государственных учреждений здравоохранения края	Определяется проектом	Городской округ город-курорт Кисловодск	Первая очередь	П	Нет
11.	602010402		ГБУЗ СК «Кисловодская стоматологическая поликлиника»	560 посещений в смену	Городской округ город-курорт Кисловодск	Первая очередь	П	Нет
12.	602010402		Многопрофильный медицинский лечебно-диагностический парк (новое озеро)	Определяется проектом	Городской округ город-курорт Кисловодск	Первая очередь	П	Нет
13.	602010401		Строительство противотуберкулезного отделения	60 посещений в смену	Минераловодский городской округ, г. Минеральные Воды	Первая очередь	П	Нет
14.	602010402		Строительство физкультурно-оздоровительного центра с гостиницей	1,65 га Состав ФОЦ: бассейн, волейбольная и теннисную площадки, тренажерные залы,	Минераловодский городской округ, г. Минеральные Воды	Первая очередь	П	Нет

				два баскетбольных зала				
15.	602010402		Строительство врачебной амбулатории модульного типа ГБУЗ СК «Буденновская районная больница»	65 посещений в смену	Буденновский муниципальный район, с. Томузловское, ул. Ленина, 110	Первая очередь	С	Нет
16.	602010402		Реконструкция корпуса инфекционного отделения государственного учреждения здравоохранения «Краевой центр специализированных видов медицинской помощи №1»	площадь – 999,2 м <sup>2</sup>	Буденновский район, г. Буденновск, пр-т Калинина, 2	Первая очередь	С	Нет
17.	602010401		Строительство участковой больницы ГБУЗ СК «Грачевская районная больница»	стационар на 15 койко-мест, амбулатория- 100 посещений в смену	Грачевский муниципальный район, с. Кугульта, ул. Больничная, 29	Первая очередь	С	Нет
18.	602010401		Строительство участковой больницы в с. Сергиевском ГБУЗ СК «Грачевская РБ»	вместимость -10 койко-мест, 65 посещений в смену	Грачевский муниципальный район, с. Сергиевское, ул. К.Маркса, 9	Первая очередь	П	Нет
19.	602010402		Строительство амбулатории модульного типа ГБУЗ СК «Кировская районная больница»	65 посещений в смену	Кировский городской округ, ст. Старопавловская, ул. Ленинская, 31	Первая очередь	С	Нет
20.	602010401		Реконструкция здания правления (контора) колхоза для размещения	амбулаторно-поликлиническое отделение на 80	Минераловодский городской округ, с. Нагутское, ул. Пролетарская, 16	Первая очередь	С	Нет

		участковой больницы ГБУЗ СК «Минераловодская районная больница»	посещений в смену, стационар на 20 коек круглосуточного пребывания, 5 дневного пребывания				
21.	602010401	Строительство нового корпуса ГБУЗ СК «Краевая детская клиническая больница» в г. Ставрополе	280 коек	г. Ставрополь, ул. Семашко, 3	Первая очередь	С	Нет
22.	602010401	Строительство лечебно- диагностического корпуса ГБУЗ СК «Ставропольский краевой клинический онкологический диспансер»	местимость – 376 коек, 10 мест дневного стационара, 600 посещений в смену	г. Ставрополь, ул. Октябрьская, 182/А	Первая очередь	С	Нет
23.	60201 0401	Строительство лечебно- диагностического корпуса ГБУЗ СК «Краевой клинический кардиологический диспансер»	местимость – 157 койко-мест, 300 посещений в смену	г. Ставрополь, ул. Пригородная, 224/А	Первая очередь	С	Нет
24.	602010401	Строительство хирургического корпуса ГБУЗ СК «Ставропольская краевая клиническая больница»	местимость – 456 койко-мест	г. Ставрополь, ул. Семашко, 1	Первая очередь	С	Нет
25.	602010401	Строительство лечебного корпуса ГБУЗ СК «Ставропольская	местимость - 250 койко-мест	г. Ставрополь, ул. Ленина, 441	Первая очередь	С	Нет

			краевая клиническая психиатрическая больница №1»					
26.	602010401		Реконструкция и модернизация ГБУЗ СК «Кисловодская городская больница»	486 коек	Городской округ город-курорт Кисловодск, ул. Кутузова, 127	Первая очередь	Р	Нет
27.	602010402		Врачебно-физкультурный диспансер	Определяется проектом	Городской округ город-курорт Пятигорск	Расчетный срок	П	Нет
28.	602010402		Межмуниципальный консультативно-диагностический центр первичной специализированной медицинской помощи на базе государственных учреждений здравоохранения края	1 объект	Городской округ город-курорт Пятигорск	Расчетный срок	П	Нет
29.	602010402		Межмуниципальный консультативно-диагностический центр первичной специализированной медицинской помощи на базе государственных учреждений здравоохранения края	Определяется проектом	Городской округ город-курорт Кисловодск	Расчетный срок	П	Нет
30.	602010407		Станция скорой медицинской помощи	Определяется проектом	Минераловодский городской округ, г. Минеральные Воды	Расчетный срок	П	Нет
31.	602010402		Поликлиника	200 посещений в смену	Городской округ город-курорт Ессентуки	Расчетный срок	П	Нет

32.	602010402		Поликлиника	200 посещений в смену	Городской округ город-курорт Эссентуки	Расчетный срок	П	Нет
33.	602010402		Поликлиника	200 посещений в смену	Городской округ город-курорт Эссентуки	Расчетный срок	П	Нет
34.	602010402		Поликлиника	200 посещений в смену	Городской округ город-курорт Эссентуки	Расчетный срок	П	Нет
35.	602010401		Инфекционная больница	Определяется проектом	Городской округ город-курорт Эссентуки	Расчетный срок	П	Нет
36.	602010402		Медицинский центр	1 объект	Городской округ город-курорт Эссентуки	Расчетный срок	П	Нет
37.	602010402		Поликлиника	1360 посещений в смену	г. Лермонтов	Расчетный срок	П	Нет
38.	602010406		ФАП	1 объект	г. Лермонтов	Расчетный срок	П	Нет
39.	602010402		Поликлиника	Определяется проектом	Городской округ город-курорт Железноводск, п. Иноземцево	Расчетный срок	П	Нет
40.	602010401		Больница	Определяется проектом	Городской округ город-курорт Железноводск, п. Иноземцево	Расчетный срок	П	Нет
41.	602010402		Поликлиника	Определяется проектом	Городской округ город-курорт Железноводск	Расчетный срок	П	Нет
42.	602010401		филиал Левокумской больницы	Определяется проектом	Минераловодский городской округ, х. Садовый	Расчетный срок	П	Нет
43.	602010401		Больница	170 коек	Минераловодский городской округ, п. Бородыновка	Расчетный срок	П	Нет
44.	602010402		Поликлиника	230 посещений в смену	Минераловодский городской округ, п. Новотерский	Расчетный срок	П/Р	Нет
45.	602010401		Больница	90 коек	Минераловодский городской округ, п. Первомайский	Расчетный срок	П	Нет
46.	602010402		Поликлиника	120 посещений в смену	Минераловодский городской округ, п. Первомайский	Расчетный срок	П	Нет

47.	602010403		Центр реабилитации для наркозависимых несовершеннолетних	1 объект	Предгорный муниципальный район, п. Подкумок	Расчетный срок	П	Нет
48.	602010403		Центр реабилитации для несовершеннолетних, вернувшихся из мест лишения свободы	1 объект	Предгорный муниципальный район, п. Подкумок	Расчетный срок	П	Нет
49.	602010402		Оздоровительное учреждение	1 объект	Предгорный муниципальный район, п. Подкумок	Расчетный срок	П	Нет
50.	602010406		Станция скорой медицинской помощи	2 автомобиля	Георгиевский городской округ, ст-ца Александрийская	Расчетный срок	П	Нет
51.	602010402		Врачебная амбулатория	65 посещений в смену	Георгиевский городской округ, с. Новозаведенное	Расчетный срок	П	Нет
52.	602010406		Станция скорой медицинской помощи	1 автомобиль	Георгиевский городской округ, с. Новозаведенное	Расчетный срок	П	Нет
53.	602010401		Больница	250 коек	Георгиевский городской округ, с. Краснокумское	Расчетный срок	П	Нет
54.	602010406		Станция скорой медицинской помощи	2 автомобиля	Георгиевский городской округ, с. Краснокумское	Расчетный срок	П	Нет
55.	602010401		Больница	325 коек	Георгиевский городской округ, п. Новый	Расчетный срок	П	Нет
56.	602010401		Больница	80 коек	Георгиевский городской округ, ст-ца Урухская	Расчетный срок	П	Нет
57.	602010406		Станция скорой медицинской помощи	1 автомобиль	Георгиевский городской округ, ст-ца Урухская	Расчетный срок	П	Нет
58.	602010402		Врачебная амбулатория	30 посещений в смену	Георгиевский городской округ, п. Крутойярский	Расчетный срок	П	Нет
59.	602010406		Станция скорой медицинской помощи	1 автомобиль	Минераловодский городской округ, с. Гражданское	Расчетный срок	П	Нет
60.	602010402		Врачебная амбулатория	70 посещений в смену	Минераловодский городской округ, с. Греческое	Расчетный срок	П	Нет
61.	602010401		Больница	100 коек	Минераловодский городской округ, п. Первомайский	Расчетный срок	П	Нет

62.	602010401	Больница	500 коек	Минераловодский городской округ, п. Новотерский	Расчетный срок	П	Нет
63.	602010407	Станция скорой медицинской помощи	4 автомобиля	Минераловодский городской округ, п. Новотерский	Расчетный срок	П	Нет
64.	602010401	Больница	120 коек	Минераловодский городской округ, с. Левокумка	Расчетный срок	П	Нет
65.	602010407	Станция скорой медицинской помощи	2 автомобиля	Минераловодский городской округ, ст-ца Суворовская	Расчетный срок	П	Нет
66.	602010402	Медицинский центр	900 коек	Минераловодский городской округ, с. Успенвка	Расчетный срок	П	Нет
67.	602010407	Станция скорой медицинской помощи	1 автомобиль	Предгорный муниципальный район, ст-ца Бекешевская	Расчетный срок	П	Нет
68.	602010407	Станция скорой медицинской помощи	1 автомобиль	Предгорный муниципальный район, ст-ца Боргустанская	Расчетный срок	П	Нет
69.	602010401	Больница	60 коек	Предгорный муниципальный район, с. Новоблагодарное	Расчетный срок	П	Нет
70.	602010401	Больница	55 коек	Предгорный муниципальный район, п. Подкумок	Расчетный срок	П	Нет
71.	602010401	Больница	115 коек	Предгорный муниципальный район, с. Этока	Расчетный срок	П	Нет
72.	602010402	Многофункциональный медицинский центр	1 объект	Предгорный муниципальный район, с. Винсады	Расчетный срок	П	Нет
73.	602010402	Многофункциональный медицинский центр	1 объект	Предгорный муниципальный район, л. Железноводский	Расчетный срок	П	Нет
74.	602010402	Всероссийский молодежный лечебно-оздоровительный центр	Определяется проектом	Минераловодский городской округ, с. Дунаевка	Расчетный срок	П	Нет
75.	602010401	Больница	220 коек	Георгиевский городской округ, г. Георгиевск	Расчетный срок		Нет
76.	602010402	Поликлиника	850 посещений в смену	Городской округ город-курорт Эссентуки	Расчетный срок	П	Нет
77.	602010401	Больница	300 коек	Городской округ город-курорт Эссентуки	Расчетный срок	П	Нет

78.	602010401	Больница	550 коек	Городской округ город-курорт Железноводск	Расчетный срок	П	Нет
79.	602010407	Станция скорой медицинской помощи	3 автомобиля	Городской округ город Лермонтов	Расчетный срок	П	Нет
80.	602010402	Поликлиника	150 посещений в смену	Городской округ город Лермонтов	Расчетный срок	П	Нет
81.	602010401	Больница	180 коек	Городской округ город Лермонтов	Расчетный срок	П	Нет
82.	602010402	Психоневрологический диспансер	300 коек	Городской округ город-курорт Пятигорск	Расчетный срок	П	Нет
83.	602010402	Клинико-кожно-венерологический диспансер	300 коек	Городской округ город-курорт Пятигорск	Расчетный срок	П	Нет
84.	602010402	Многофункциональный медицинский центр	1 объект	Городской округ город-курорт Пятигорск, ст-ца Константиновская	Расчетный срок	П	Нет
85.	602010402	Строительство врачебной амбулатории, ГБУЗ СК "Кировская РБ"	65 посещений в смену	Кировский городской округ, с. Орловка	Первая очередь	П	Нет
86.	602010402	"Строительство врачебной амбулатории, ГБУЗ СК "Кировская РБ"	65 посещений в смену	Кировский городской округ, с. Горнозаводское	Первая очередь	П	Нет
87.	602010402	Строительство участковой больницы, ГБУЗ СК "Кочубеевская РБ"	стационар на 15 койко-мест, амбулатория на 100 посещений в смену	Кочубеевский муниципальный район, ст. Беломечетская	Первая очередь	П	Нет
88.	602010402	Строительство участковой больницы модульного типа, ГБУЗ СК "Кочубеевская РБ"	стационар на 15 койко-мест, амбулатория на 100 посещений в смену	Кочубеевский муниципальный район, с. Казьминское	Первая очередь	П	Нет
89.	602010402	Строительство врачебной амбулатории,	65 посещений в смену	Шлаковский муниципальный район, с. Пелагиада	Первая очередь	П	Нет

			ГБУЗ СК «Шпаковская РБ»					
90.	602010406		Строительство модульной конструкции фельдшерского пункта	1 объект	Александровский муниципальный район, с. Розлив	Первая очередь	П	Нет
91.	602010406		Строительство модульной конструкции фельдшерского пункта	1 объект	Андроповский муниципальный район, х. Нижнеколонский	Первая очередь	П	Нет
92.	602010406		Строительство модульной конструкции фельдшерского пункта	1 объект	Андроповский муниципальный район, х. Нижний Янкуль	Первая очередь	П	Нет
93.	602010406		Строительство модульной конструкции фельдшерского пункта	1 объект	Апанасенковский муниципальный район, п. Хлебный	Первая очередь	П	Нет
94.	602010406		Строительство модульной конструкции фельдшерского пункта	1 объект	Кочубеевский муниципальный район, х. Свистуха	Первая очередь	П	Нет
95.	602010406		Строительство модульной конструкции фельдшерского пункта	1 объект	Курский муниципальный район, х. Бурунный	Первая очередь	П	Нет
96.	602010402		Районная детская поликлиника со стационаром	150 посещений в смену, 300 в день, 25 коек	ул. Колхозная, д.2 г. Изобильный	Первая очередь	П	Нет

### 2.6.3 Физическая культура и спорт

№ п/п	Код объекта / справочник	Назначение объекта	Наименование	Характеристики	Местоположение	Срок реализации	Статус объекта П – проектируемый Р – реконструируемый С – строящийся	ЗОУИТ
1.	602010301	Обеспечение условий для	Строительство ФОК с крытым катком	Определяется проектом	г. Ставрополь, ул. Тухачевского, 6/1	Первая очередь	П	Нет

2.	602010301	развития физической культуры, школьного спорта и массового спорта	ФОК с универсальным игровым залом 42*24 м	S – 3249,9 м <sup>2</sup>	г. Ставрополь	Первая очередь	П	Нет
3.	602010302		Легкоатлетический манеж	S – 5699,2 м <sup>2</sup>	г. Ставрополь	Первая очередь	П	Нет
4.	602010301		«Физкультурно-оздоровительный комплекс с универсальным игровым залом»	S – 3249,9 м <sup>2</sup> Пропускная способность – 101 чел. Зрительских мест – 400 ед.	Городской округ город-курорт Кисловодск, ул. Пойма реки Подкумок	Первая очередь	П	Нет
5.	602010302		Строительство дворца спорта «Арена Кисловодск»	Определяется проектом	город-курорт Кисловодск	Первая очередь	П	Нет
6.	-		Кавминводский Велотерренкур	Протяженность 75 км	Город-курорт Железноводск, Минераловодский ГО, ГО г. Лермонтов	Первая очередь	П	Нет

### 2.6.4 Культура

№ п/п	Код объекта / справочник	Назначение объекта	Наименование	Характеристики	Местоположение	Срок реализации	Статус объекта П – проектируемый Р – реконструируемый С – строящийся	ЗОУИТ
1.	602010201	Создание условий для организации досуга и обеспечения услугами организаций культуры	Реставрация и реконструкция недвижимого памятника истории и культуры – Краевой библиотеки М.Ю. Лермонтова	Определяется проектом	г. Ставрополь, ул. Маршала Жукова, 14	Первая очередь	Р	Нет
2.	602010201	организаций культуры	Культурно-образовательный и музейный комплекс,	S – 40000 м <sup>2</sup> , 2500 посадочных мест	г. Ставрополь	Первая очередь	П	Нет

			включающий в себя концертные и театральные залы					
3.	602010203		ГБУК Ставропольского края «Ставропольский государственный театр оперетты»	1 объект	Городской округ город-курорт Пятигорск	Расчетный срок	Р	Нет
4.	602010203		Организация нерепертуарного театра в Кисловодске	Определяется проектом	Городской округ город-курорт Кисловодск	Первая очередь	П	Нет
5.	602010201		Реконструкция объекта «Приспособление недвижимого памятника истории и культуры «Народный дом конца XIX века под «Ставропольский краевой театр кукол»	Определяется проектом	г. Ставрополь, пр-т. Октябрьской революции, д.39	Первая очередь	Р	Нет
6.	602010203		Строительство музея под открытым небом	234 га	Шпаковский муниципальный район, с. Татарка	Первая очередь	С	Нет
7.	602010203		Мультимедийный исторический парк «Россия - Моя история» появится в Пятигорске	Определяется проектом	г.-к. Пятигорск	Первая очередь	С	Нет
8.	602010203		Строительство культурно-образовательного и музейного комплекса, включающий в себя концертный и театральные залы	S – 130283 кв. м.	г. Ставрополь, ул. Ивана Шипакина, 4. кадастровый участок 26:12:011401:364	Первая очередь	П	Нет

### 2.6.5 Социальная защита населения

№ п/п	Код объекта / справочник	Назначение объекта	Наименование	Характеристики	Местоположение	Срок реализации	Статус объекта П – проектируемый	ЗОУИТ
-------	--------------------------	--------------------	--------------	----------------	----------------	-----------------	----------------------------------	-------

							Р – реконструируемый С – строящийся	
1.	602010502	Организация социального обслуживания населения	Строительство в жилом корпусе в государственном бюджетном стационарном учреждении социального обслуживания населения «Свистухинский центр социальной адаптации для лиц без определенного места жительства и занятий» отделения «Милосердие»	40 койко-мест	Кочубеевский муниципальный район, п. Свистуха, ул. Казачья, 2	Первая очередь	П	Нет
1.	602010502	Организация социального обслуживания населения	Центр социальной помощи, в том числе семье и детям	Определяется проектом	Городской округ город-курорт Кисловодск	Первая очередь	П	Нет
2.	602010502		Строительство Центра социальной помощи семье и детям	Определяется проектом	Минераловодский городской округ, г. Минеральные Воды	Первая очередь	П	Нет
3.	602010502		Центр социальной реабилитации инвалидов и детей-инвалидов	1 объект	Городской округ город-курорт Пятигорск	Расчетный срок	П	Нет
4.	602010501		Дом-интернат для граждан пожилого возраста	450 мест	Городской округ город-курорт Пятигорск	Расчетный срок	П	Нет
5.	602010501		Дом-интернат для граждан пожилого возраста	450 мест	Городской округ город-курорт Пятигорск	Расчетный срок	П	Нет
6.	602010502		Социально-реабилитационный центр для несовершеннолетних	1 объект	Минераловодский городской округ, г. Минеральные Воды	Расчетный срок	П	Нет
7.	602010502		Центр социальной помощи, в том числе семье и детям	1 объект	Минераловодский городской округ, г.	Расчетный срок	П	Нет

					Минеральные Воды			
8.	602010502		Центр социальной помощи, в том числе семье и детям	1 объект	Георгиевский городской округ, г. Георгиевск	Расчетный срок	П	Нет
9.	602010502		Центр социальной помощи, в том числе семье и детям	1 объект	Предгорный муниципальный район, ст-ца Эссентукская	Расчетный срок	П	Нет
10.	602010502		Центр социальной помощи, в том числе семье и детям	1 объект	г. Лермонтов	Расчетный срок	П	Нет
11.	602010502		Центр социальной помощи, в том числе семье и детям	1 объект	Городской округ город-курорт Пятигорск	Расчетный срок	П	Нет
12.	602010501	Создание условий системы обслуживания	ГБСУСОН «Изобильненский психоневрологический интернат»	Определяется проектом	ул. Крупской, 2г, Изобильный	Первая очередь	П	Нет
13.	602010502		ГБУСО «Изобильненский центр социального обслуживания населения»	Определяется проектом	ул. Промышленная, 120з и ул. Восточная, 3 г, Изобильный	Первая очередь	П	Нет
14.	602010502		ГКУСО «Изобильненский социальнореабилитационный центр для несовершеннолетних»	Определяется проектом	пер. Космонавтов, 1, с. Тищенское	Первая очередь	П	Нет

## 2.7 Объекты санаторно-курортного и туристско-рекреационного комплексов

№ п/п	Код объекта / справочник	Назначение объекта	Наименование	Характеристики	Местоположение	Срок реализации	Статус объекта П – проектируемый Р – реконструируемый С – строящийся	ЗОУИТ
1.	602010401	Организация условий для функционирования	Санаторий «Академический»	275-350 койко-мест. Площадь земельного	Городской округ город-курорт Кисловодск, ул. Володарского/Коминтерна,	Расчетный срок	П	Нет

		объектов санаторно-курортного и туристско-рекреационного назначения		участка: 4,9 га. Год постройки 1934 год, объект заброшен с 1994 года, площадь застройки 6700 м <sup>2</sup> . Включает лечебный корпус площадью 12278 м <sup>2</sup> , 100% готовность	д. 10/15. Кадастровый номер земельного участка: 26:34:020221:1			
2.	602010401		Санаторий «Питергоф»	Общая площадь земельного участка: 7,2 га Реконструкция нежилых помещений, находящихся в собственности, на 170 мест размещения. Строительство нового спального корпуса на 230 мест и 3-х апартаментов на 8-10 мест, лечебно-оздоровительного бассейна с закрытой и открытыми чашами, 2-х теннисных кортов. Конечная коечная ёмкость-354 единицы	Городской округ город-курорт Кисловодск, гора Пикет	Первая очередь	С	Нет

				Инициатор инвестиционного проекта ООО «Питергоф»				
3.	701010602		Строительство базы отдыха на берегу водоема ООО "Империя"	Определяется проектом	ст-ца Рождественская	Первая очередь	П	Определяется проектом
4.	701010602		Строительство базы отдыха на берегу водоема ООО "Старград"	Определяется проектом	п. Солнечнодольск	Первая очередь	П	Определяется проектом
5.	701010602		Строительство базы отдыха на берегу водоема ООО "Металлист-1"	Определяется проектом	п. Солнечнодольск	Первая очередь	П	Определяется проектом

### 2.8 Объекты сельского хозяйства и АПК

№ п/п	Код объекта / справочник	Назначение объекта	Наименование	Характеристики	Местоположение	Срок реализации	Статус объекта П – проектируемый Р – реконструируемый С – строящийся	ЗОУИТ
1.	602020201	Организация производства и переработки продукции растениеводства Организация производства и	Строительство тепличного комплекса	Площадь - 10,00 га (в перспективе - до 30 га) (ООО "Тепличный комбинат "Андроповский") инвестиционное соглашение № 424 от 15 сентября 2016 г.	Андроповский муниципальный район, с. Солуно-Дмитриевское	Первая очередь	С	С33 – 100 м

3.	602020201	переработки продукции животноводства	Организация производства по переработке овощной и плодово-ягодной продукции	Определяется проектом	Апанасенковский муниципальный район, с. Вознесенское	Расчетный срок	П	Определяетс я проектом
4.	602020201		Строительство машинно-технической станции сельскохозяйственной техники	Определяется проектом	Апанасенковский муниципальный район	Расчетный срок	П	Определяетс я проектом
5.	602020201		Создание авиационного предприятия по выполнению авиационно-химических работ	Определяется проектом	Апанасенковский муниципальный район	Расчетный срок	П	Определяетс я проектом
6.	602020201		Строительство комплекса по переработке сельскохозяйственной продукции ООО «Колхоз Луч»	Определяется проектом	Благодарненский городской округ, г. Благодарный	Расчетный срок	П	Определяетс я проектом
7.	602020201		Реконструкция элеватора по увеличению производственной мощности хранения зерна	Определяется проектом	Благодарненский городской округ, г. Благодарный	Расчетный срок	Р	Определяетс я проектом
8.	602020201		Строительство предприятий по глубокой переработке зерна (мелькомбината и цеха	Определяется проектом	Благодарненский городской округ, г. Благодарный	Расчетный срок	П	Определяетс я проектом

			по производству готовых мучных смесей)					
9.	602020201		Строительство дело для хранения в свежем виде овощей, плодов и винограда	Мощность до 10 тысяч тонн в ООО «СИЛТ»	Благодарненский городской округ, г. Благодарный	Расчетный срок	П	Определяется проектом
10.	602020109		Строительство винсовхоза (выращивание винограда)	Определяется проектом	Георгиевский городской округ	Первая очередь	П	С33 – 50 м
11.	602020201		Завод по переработке плодов и овощей	Определяется проектом	Георгиевский городской округ, ст.-ца Незлобная	Первая очередь	П	Определяется проектом
12.	602020201		Продовольственный торгово-логистический центр	Определяется проектом	Георгиевский городской округ, г. Георгиевск	Расчетный срок	П	Определяется проектом
13.	602020201		Реконструкция и увеличение производственной мощности элеватора по хранению зерна	В соответствии с проектной документацией	Грачевский муниципальный район	Первая очередь	Р	С33 – 100 м
14.	602020213		Строительство зернохранилища и маслозавода	В соответствии с проектной документацией	Изобильненский городской округ	Первая очередь	П	С33 – 50 м
15.	602020201		Строительство 2-ого этапа тепличного комплекса по производству плодово-овощной продукции в закрытом грунте и оптово-	В соответствии с проектной документацией	Изобильненский городской округ, п. Солнечнодольск	Первая очередь	П	С33 – 100 м

			распределительного центра					
16.	602020201		Закладка интенсивного яблоневого сада	Определяется проектом	п. Солнечнодольск	Первая очередь	П	С33 – 100 м
17.	602020201		Строительство тепличного комплекса по производству овощных культур ООО «Солнечный дар»	Площадь 945014 кв. м	Изобильненский городской округ, Новотроицкое СПТУ-36 Кадастровый номер 26:06:093601:16	Первая очередь	П	С33 – 100 м
18.	602020201		Строительство тепличного комплекса по производству овощных культур ООО Солнечный дар»	Площадь 1119442 кв. м	Изобильненский городской округ, Новотроицкое СПТУ-36 Кадастровый номер 26:06:093601:15	Первая очередь	П	С33 – 100 м
19.	602020201		Развитие интенсивного растениеводства, выращивание сельхоз. культур с применением системы дождевого орошения, строительство элеватора и картофелехранилища	В соответствии с проектной документацией	Ипатовский городской округ	Первая очередь	П	С33 – 100 м
21.	602020201		Строительство плодохранилища	Мощность 5 тыс. т	Ипатовский городской округ, п. Красный Кундуль	Первая очередь	П	Определяется проектом
22.	602020201		Строительство плодохранилища	Мощность 6 тыс. т	Ипатовский городской округ, с. Первомайское	Первая очередь	П	Определяется проектом

24.	602020201		Строительство 3-ей очереди тепличного комплекса по круглогодичному производству овощных культур	Площадь - 64,75 га	Кировский городской округ, ст. Марьинская	Первая очередь	С	С33 – 100 м
25.	602020201		Строительство тепличного комплекса по производству плодоовощной продукции в закрытом грунте	Площадь - 8,47 га «Марьинский»	Кировский городской округ, ст. Марьинская	Первая очередь	С	С33 – 100 м
26.	602020201		Строительство тепличного комплекса по выращиванию овощей	В соответствии с проектной документацией	Кировский городской округ (южная часть округа)	Первая очередь	П	С33 – 100 м
27.	602020201		Строительство фруктохранилища ООО «Новая деревня»	Определяется проектом	Кочубеевский муниципальный район, с. Новая деревня	Первая очередь	П	С33 – 50 м
28.	602020201		Строительство хранилища для картофеля и овощей	Определяется проектом	Красногвардейский муниципальный район, с. Преградное	Первая очередь	П	С33 – 50 м
29.	602020201		Строительство элеватора для оказания услуг по приемке, сушке, подработке и хранению зерна	Мощность 60 тыс. тонн зерна одновременного хранения и склада сухих и минеральных удобрений и средств защиты растений	Красногвардейский муниципальный район	Первая очередь	П	С33 – 100 м

30.	602020201		Отроительство тепличного комплекса по выращиванию овощей	Площадь - 6,0 га	Левокумский муниципальный район, п. Кумская Долина	Первая очередь	П	СЗЗ – 100 м
31.	602020201		Строительство для круглогодичного производства овощных культур ООО Агрокомплекс «Восточный»	Площадь 22,76 га	Левокумский муниципальный район, п. Заря	Первая очередь	П	СЗЗ – 50 м
32.	602020109		Отроительство завода по переработке винограда, первичного и вторичного виноделия	Определяется проектом	Левокумский муниципальный район, с. Левокумское	Расчетный срок	П	Определяется проектом
33.	602020109		Отроительство элеватора для хранения и очистки зерна	Определяется проектом	Левокумский муниципальный район, с. Левокумское	Расчетный срок	П	Определяется проектом
34.	602020109		Строительство тепличного комплекса по выращиванию овощей	Определяется проектом	Левокумский муниципальный район, с. Величаевское	Расчетный срок	П	Определяется проектом
35.	602020301		Предприятие по производству и переработке сельскохозяйственной продукции	Определяется проектом	Минераловодский городской округ, с. Гражданское	Первая очередь	П	Определяется проектом
36.	602020301		Предприятие по производству и переработке	Определяется проектом	Минераловодский городской округ, Ленинский сельсовет,	Первая очередь	П	Определяется проектом

			сельскохозяйственной продукции		п. Ленинский			
37.	602020301		Склад сельхозпродукции	Определяется проектом	Минераловодский городской округ, Ленинский сельсовет, п. Бордыновка	Первая очередь	П	Определяется проектом
38.	602020301		Предприятие в сфере растениеводства	Определяется проектом	Минераловодский городской округ, Первомайский сельсовет, л. Первомайский	Первая очередь	П	Определяется проектом
39.	602020109		Развитие виноградарства и виноделия, реконструкция цеха по первичной переработке винограда	Определяется проектом	Нефтекумский городской округ, п. Зункарь	Первая очередь	Р	СЗЗ – 100 м
40.	602020109		Строительство плодовоовощной базы	Определяется проектом	Петровский городской округ, г. Светлоград	Первая очередь	П	Определяется проектом
41.	602020109		Строительство нового элеватора	Определяется проектом	Петровский городской округ, г. Светлоград	Первая очередь	П	Определяется проектом
43.	602020301		Строительство мельничного комплекса	Определяется проектом	Петровский городской округ	Первая очередь	П	Определяется проектом
45.	602020301		Строительство цеха по производству гранулированных кормов	Определяется проектом	Петровский городской округ, с. Николина Балка	Первая очередь	П	Определяется проектом

46.	602020301		Расширение мельничного комплекса	Определяется проектом	Петровский городской округ, с. Николина Балка	Первая очередь	П	Определяетс я проектом
47.	602020201		Строительство первой очереди тепличного комплекса	Площадь - до 7 га ООО «Долина Солнца»	Предгорный муниципальный район, МО Нежинский сельсовет, в границах ПСХ "Зеленогорское" (общество с ограниченной ответственностью "Долина Солнца", Предгорный район)	Первая очередь	П	С33 – 100 м
48.	602020201		Строительство тепличного комплекса	ООО «Весна»	Предгорный муниципальный район, с. Подкумок	Первая очередь	С	С33 – 100 м
49.	602020201		Предприятие в сфере растениеводства	Определяется проектом	Предгорный муниципальный район, с. Сунжа- Ворошиловка	Первая очередь	С	Определяетс я проектом
50.	602020201		Завод по производству комбикормов	Определяется проектом	Предгорный муниципальный район, Пятигорский сельсовет, п. Пятигорский	Первая очередь	С	Определяетс я проектом

51.	602020201		Закладка сада для промышленного производства плодов	Определяется проектом	Труновский муниципальный район	Первая очередь	П	Определяется проектом
52.	602020201		Строительство тепличного комбината	Площадь 780 000 кв. м.	Туркменский муниципальный район	Расчетный срок	П	Определяется проектом
53.	602020201		Современный комплекс по оптовой торговле сельскохозяйственной продукцией и продуктами питания	Определяется проектом	Городской округ город-курорт Пятигорск	Расчетный срок	П	Определяется проектом
54.	602020201		Строительство тепличного комбината	Площадь – 10 га	Кочубеевский муниципальный район, в границах аула Карамузинского	Первая очередь	П	Определяется проектом
55.	602020208		Строительство оптово-распределительного центра	Мощность 30 тыс. тонн	Минераловодский городской округ, в районе п. Бородыновка и п. Анджиевский	Первая очередь	П	Определяется проектом
56.	602020208		Закладка интенсивного сада	Площадь – 267 га	Территория регионального индустриального парка на территории города Невинномысска	Первая очередь	П	Определяется проектом
57.	602020208		Закладка многолетних насаждений интенсивного типа (яблоня) в ООО «КрайСервис»	Площадь – 267 га	Изобильненский городской округ	Первая очередь	П	Определяется проектом

58.	602020301		Производство по переработке бобов сои	1. соевого белка – переработка 1,1 тонн бобов в час; 2. молочных продуктов – выход молока 900 л/час; 3. комбикормов – 5 тонн готовой продукции в час.	Городской округ город-курорт Пятигорск	Первая очередь	П	Определяется проектом
59.	602020202		Строительство животноводческого комплекса по выращиванию КРС	Площадь - 3292489+/-635 кв. м Кадастровый номер 26:17:000000:182 000 «СевКав-Агро»	Андроповский муниципальный район, х. Терновский, ул. Восточная, 1	Первая очередь	П	ОЗЗ – 100 м
60.	602020202		Отроительство площадки заключительного откорма крупного рогатого скота	на 1000 голов СПК «Дружба»	Апанасенковский муниципальный район	Расчетный срок	П	Определяется проектом
61.	602020202		Создание лаборатории для заморозки спермы баранов-производителей породы австралийский меринос	Определяется проектом	Апанасенковский муниципальный район	Расчетный срок	П	Определяется проектом
62.	602020202		Отроительство цеха по первичной переработке овчин	Определяется проектом	Апанасенковский муниципальный район	Расчетный срок	П	Определяется проектом
63.	602020202		Отроительство цеха по промывке шерсти низших сортов	Определяется проектом	Апанасенковский муниципальный район	Расчетный срок	П	Определяется проектом
64.	602020202		Организация производства по переработке молока	Определяется проектом	Апанасенковский муниципальный район, с. Апанасенковское	Расчетный срок	П	Определяется проектом

65.	602020208		Строительство двух птицефабрик для выращивания бройлеров	Определяется проектом	Благодарненский городской округ, г. Благодарный	Первая очередь	П	СЗЗ – 500 м
66.	602020109		Строительство пункта по приемке и первичной переработке птицы, включая холодильную обработку и хранение мясной продукции	Определяется проектом	Благодарненский городской округ, г. Благодарный	Первая очередь	П	СЗЗ – 100 м
67.	602020109		Строительство пункта по приемке и первичной переработке птицы, включая холодильную обработку и хранение мясной продукции	на базе филиала «Мясоптицекомбинат «Благодарненский»	Благодарненский городской округ, г. Благодарный	Расчетный срок	П	Определяется проектом
68.	602020109		Строительство комплекса по переработке мяса птицы	филиала «Мясоптицекомбинат «Благодарненский» ЗАО «Ставропольский бройлер»	Благодарненский городской округ, г. Благодарный	Расчетный срок	П	Определяется проектом
69.	602020109		Реконструкция и модернизация объектов мясного животноводства (свинарники)	Определяется проектом	Благодарненский городской округ, с. Елизаветинское	Расчетный срок	Р	Определяется проектом
70.	602020208		Строительство птичников для производства яйца куриного	Модернизация птицекомплекса ООО птицефабрика «Преображенская»	Буденновский муниципальный район, г. Буденновск	Первая очередь	П	СЗЗ – 1000 м
71.	602020208		Строительство молочно-товарной фермы полного цикла, с	Производственная мощность – 300 тонн козьего молока в год	Буденновский муниципальный	Расчетный срок	П	Определяется проектом

		переработкой и дистрибьюцией молочной продукции		район, Орловский сельсовет			
72.	602020201	Строительство поливной системы для производства овощей	В соответствии с проектной документацией	Георгиевский городской округ, с. Новозаведенное	Первая очередь	П	С33 – 50 м
73.	602020208	Строительство семейной молочной фермы КРС	Определяется проектом	Георгиевский городской округ, сельсовет Крутойярский	Первая очередь	П	Определяется проектом
74.	602020208	Предприятие по выращиванию и переработке птицы	Определяется проектом	Георгиевский городской округ, п. Новый	Расчетный срок	П	Определяется проектом
75.	602020208	Реконструкция и модернизация цехов (мясохладобоев) по приемке и первичной переработке, включая холодильную обработку и хранение мяса птицы	Мощность 28 тыс. тонн мяса в год ЗАО «Байсад»	Георгиевский городской округ, Незлобненский сельсовет, ст-ца Незлобная	Расчетный срок	Р	Определяется проектом
76.	602020208	Реконструкция и расширение производства птицефабрики	Определяется проектом	Грачевский муниципальный район, с. Красное	Первая очередь	Р	С33 – 1000 м
78.	602020208	Строительство молочно-товарного комплекса	3 тыс. голов дойного стада (площадь земельного участка – 64 га)	Ипатовский городской округ, Кевсалинский территориальный отдел	Первая очередь	П	Определяется проектом
79.	602020208	Строительство завода по глубокой переработке зерна	Мощность – 140 тыс. тонн/год	Ипатовский городской округ	Первая очередь	П	Определяется проектом

80.	602020208		Закладка фруктового сада интенсивного типа	Площадь – 300 га, создание 150 рабочих мест	с. Красный Кундуль	Первая очередь	П	Определяется проектом
81.	602020208		Закладка фруктового сада	Площадь – 150 га	Ипатовский городской округ, 6 км юго-западнее с. Первомайского	Первая очередь	П	Определяется проектом
82.	602020208		Строительство теплицы по выращиванию овощей	Площадь – 40 га	Ипатовский городской округ	Первая очередь	П	Определяется проектом
83.	602020208		Строительство завода по производству пектина	Мощность – 300 т/год	Ипатовский городской округ	Первая очередь	П	Определяется проектом
84.	602020208		Закладка фруктового питомника	Площадь – 120 га	с. Красный Кундуль	Первая очередь	П	Определяется проектом
85.	602020208		Строительство орошаемого участка	Площадь – 1500 га	с. Добровольное	Первая очередь	П	Определяется проектом
86.	602020208		Строительство овощехранилища	Мощность – 80 тыс. тонн	п. Винодельненский	Первая очередь	П	Определяется проектом
87.	602020208		Строительство овощехранилища	Мощность – 16 тыс. тонн	с. Добровольное	Первая очередь	П	Определяется проектом
88.	602020201		Организация плодового сада	Определяется проектом	ст-ца Рождественская	Первая очередь	П	Определяется проектом
89.	602020201		Орошаемый участок, на землях АО СП «Новотроицкое»	Площадь 150 га	Изобильненский городской округ	Первая очередь	П	Определяется проектом
90.	602020208		Птицеперерабатывающий завод	Производительность 6000 гол/час	г. Изобильный	Первая очередь	П	Определяется проектом
91.	602020201		Строительство системы орошения для	S - 1737843+/-11534,89 кв.м;	Изобильненский городской округ,	Первая очередь	П	Определяется проектом

		выращивания зерновых и зернобобовых культур	S - 418071+/-5657,61 кв.м	Кадастровый номер 26:06:000000:9214; 26:06:201107:15			
92.	602020201	Строительство системы капельного орошения многолетних насаждений интенсивного типа (яблоня)	S - 266543+/-4517,43 кв.м	Кадастровый номер 26:06:000000:9235. 2700 м на северо-запад от х. Спорный	Первая очередь	П	Определяется проектом
93.	602020201	Строительство и реконструкция орошаемых земель	Площадь – 2400 га, 2500 га, 4300 га	Изобильненский городской округ, ст. Новотроицкая	Первая очередь	П	Определяется проектом
94.	602020201	Строительство и реконструкция орошаемых земель	Площадь – 1750 га, 1000 га, 930 га	Ипатовский городской округ, с. Добровольное	Первая очередь	П	Определяется проектом
95.	602020201	Строительство системы орошения для выращивания овощей в открытом грунте	Площадь – 663,01 га	Александровский муниципальный район, п. Новокавказский	Первая очередь	П	Определяется проектом
96.	602020201	Строительство системы орошения для выращивания хлопчатника	Площадь – 850 га, 1691,9 га	Буденновский район, п. Терский	Первая очередь	П	Определяется проектом
97.	602020201	Строительство системы капельного орошения многолетних насаждений интенсивного типа (яблоня)	Площадь – 100 га	Буденновский район, п. Терский	Первая очередь	П	Определяется проектом
98.	602020203	Строительство мясохладобойни	ООО «Ставропольский фермер» (убой и раздел КРС, МРС)	Кировский городской округ, п. Прогресс	Первая очередь	П	С33 – 1000 м

99.	602020109		Строительство молочного завода	В соответствии с проектной документацией	Кочубеевский муниципальный район	Первая очередь	П	СЗЗ – 100 м
100.	602020207		Строительство свиноводческого комплекса с законченным производственным циклом	270 тыс. голов свиней	Красногвардейский муниципальный район, п. Штурм	Первая очередь	П	СЗЗ – 1000 м
101.	602020207		Реконструкция свиноводческого предприятия на 24000 свиней	Определяется проектом	Красногвардейский муниципальный район, с. Красногвардейское	Первая очередь	Р	СЗЗ – 1000 м
103.	602020210		Строительство птицеплемпредупродуктора для производства инкубационного яйца индейки	Десять объектов	Красногвардейский муниципальный район	Определяется проектной документацией	П	Определяется проектом
104.	602020206		Строительство откормплощадки овец, цеха по ритуальному убою скота, цеха по переработке, заморозке и упаковке субпродуктов, магазина для реализации продукции	Мощность цеха 1500 голов в сутки	Левокумский муниципальный район, с. Левокумское	Расчетный срок	П	Определяется проектом
105.	602020109		Строительство животноводческого комплекса по ведению молочного скотоводства	600 голов ООО «Прогресс»	Левокумский муниципальный район, с. Правокумское	Расчетный срок	П	Определяется проектом

106.	602020109		Строительство мясоперерабатывающего комбината	ООО «Мясоперерабатывающи й комбинат «Деликатесы»	Минераловодский городской округ, с. Ульяновка	Первая очередь	П	СЗЗ – 300 м
107.	602020203		Строительство мясоперерабатывающих комплексов по убою скота и первичной переработке мяса	Определяется проектом	Минераловодский городской округ	Первая очередь	П	СЗЗ – 300 м
108.	602020109		Предприятие в сфере животноводства	Определяется проектом	Минераловодский городской округ, Ленинский сельсовет, п. Новотерский	Первая очередь	П	Определяетс я проектом
109.	602020109		Экомолочный животноводческий комплекс	Определяется проектом	Минераловодский городской округ, Марьино- Колодцевский сельсовет, х. Утренняя Долина	Первая очередь	П	Определяетс я проектом
110.	602020109		Мясоперерабатывающий комплекс	Определяется проектом	Минераловодский городской округ, Первомайский сельсовет, п. Первомайский	Первая очередь	П	Определяетс я проектом
111.	602020301		Предприятие по производству и переработке сельскохозяйственной продукции	Определяется проектом	Минераловодский городской округ, Побегайловский сельсовет, с. Побегайловка	Первая очередь	П	Определяетс я проектом
112.	602020301		Предприятие по производству и переработке	Определяется проектом	Минераловодский городской округ, с. Греческое	Первая очередь	П	Определяетс я проектом

			сельскохозяйственной продукции					
113.	602020109		Животноводческий комплекс	Определяется проектом	Минераловодский городской округ, с. Нагутское	Первая очередь	П	Определяетс я проектом
115.	602020301		Предприятие по переработке сельскохозяйственной продукции	Определяется проектом	Минераловодский городской округ, Левокумский сельсовет, с. Левокумка	Первая очередь	П	Определяетс я проектом
116.	602020301		Предприятие по переработке сельскохозяйственной продукции	Определяется проектом	Минераловодский городской округ, Первомайский сельсовет, п. Первомайский	Первая очередь	П	Определяетс я проектом
117.	602020301		Предприятие по переработке сельскохозяйственной продукции	Определяется проектом	Минераловодский городской округ, Перевальненский сельсовет, х. Перевальный	Первая очередь	П	Определяетс я проектом
118.	602020301		Предприятие по переработке сельскохозяйственной продукции	Определяется проектом	Минераловодский городской округ, Перевальненский сельсовет, х. Перевальный	Первая очередь	П	Определяетс я проектом
119.	602020301		Предприятие по переработке сельскохозяйственной продукции	Определяется проектом	Минераловодский городской округ, Прикумский сельсовет, с. Прикумское	Первая очередь	П	Определяетс я проектом

120.	602020301		Предприятие по производству и переработке сельскохозяйственной продукции	Определяется проектом	Минераловодский городской округ, Ульяновский сельсовет, с. Ульяновка	Первая очередь	П	Определяется проектом
121.	602020109		Строительство комплекса по производству мяса индейки	Объем производства до 10 тысяч тонн в год	Новоалександровский городской округ, п. Славенский, п. Темижбекский	Первая очередь	П	СЗЗ – 100 м
122.	602020109		Строительство семейной молочно-товарной животноводческой фермы	200 голов	Петровский городской округ	Первая очередь	П	СЗЗ – 300 м
124.	602020109		Строительство цеха по переработке молока	Определяется проектом	Петровский городской округ, Просянский сельсовет, с. Просянка	Расчетный срок	П	Определяется проектом
125.	602020213		Животноводческий комплекс	Определяется проектом	Предгорный муниципальный район, ст-ца Эссентукская	Первая очередь	П	Определяется проектом
126.	602020213		Предприятие в сфере животноводства	Определяется проектом	Предгорный муниципальный район, с. Новоблагодарное	Расчетный срок	П	Определяется проектом
127.	602020213		Предприятие в сфере животноводства	Определяется проектом	Предгорный муниципальный район, ст-ца Суворовская	Первая очередь	П	Определяется проектом

128.	602020215		Комплекс по разведению, выращиванию и глубокой переработке рыбы	Определяется проектом	Предгорный муниципальный район, Юцкий сельсовет, с. Садовое	Первая очередь	П	Определяется проектом
129.	602020109		Мясокомбинат	Определяется проектом	Предгорный муниципальный район, Юцкий сельсовет, с. Юца	Первая очередь	П	Определяется проектом
131.	602020202		Строительство инновационного индустриального животноводческого комплекса по производству молока	В соответствии с проектной документацией на 4000 голов дойного стада	Труновский муниципальный район, с. Безопасное	Первая очередь	П	СЗЗ – 1000 м
132.	602020202		Организация высокотехнологичного агропромышленного комплекса, обеспечивающего замкнутый цикл производства молока, его реализации, строительство молочно-товарного комплекса	Молочно-товарная ферма на 3700 голов дойного стада ООО сельскохозяйственного предприятия "Чапаевское"	Шпаковский муниципальный район, с. Казинка	Первая очередь	П	СЗЗ – 300 м
133.	602020106		Строительство и реконструкция выставочного комплекса АПК края (в т.ч. проектно-изыскательные работы)	Площадь 13917 кв. м	Шпаковский муниципальный район, г. Михайловск, ул. Выставочная, 1	Первая очередь	П	Определяется проектом

134.	602020202		Реконструкция фермы в мясном скотоводстве	Определяется проектом	Ставропольский край	Первая очередь	Р	СЗЗ – 500 м
135.	602020109		Строительство молочно-товарной фермы и комплекса по производству пакетированного молока	1200 голов дойного стада (7200 т молока в год)	Новоалександровский городской округ, п. Виноградный	Первая очередь	П	Определяется проектом
136.	602020109		Строительство молочно-товарного комплекса	3300 голов (27,5 тыс. тонн молока)	Предгорный муниципальный район, ст. Суворовская (в границах СПК «Ворошилова»)	Первая очередь	П	Определяется проектом

## 2.9 Объекты специального назначения

№ п/п	Код объекта / справочник	Назначение объекта	Наименование	Характеристики	Местоположение	Срок реализации	Статус объекта П – проектируемый Р – реконструируемый С – строящийся Л – ликвидируемый	ЗОУИТ
1.	602020401	Сбор, обработка, утилизация, обезвреживание и размещение отходов с целью дальнейшей переработки вторсырья	Полигон по захоронению твердых коммунальных отходов с линией сортировки и предприятием по переработке вторсырья – Межмуниципальный зональный центр «Донской»	Мощность до 140 тыс. тонн в год	Труновский муниципальный район – 7,5 км от с. Донского по направлению к г. Изобильному	Первая очередь	П	СЗЗ – не менее 1000 м
2.	602020401		Полигон по захоронению твердых коммунальных отходов с линией	Мощность до 140 тыс. тонн в год	Новоалександровский городской округ – 1,75 км	Первая очередь	П	СЗЗ – не менее 1000 м

			сортировки и предприятием по переработке вторсырья - Межмуниципальный зональный центр «Новоалександровский»		на запад от г. Новоалександровска			
3.	602020402		Предприятие по переработке вторсырья на межмуниципальном зональном центре «Нижнерусский»	Определяется проектом	Шпаковский муниципальный район, х. Нижнерусский, ул. Карьерная, 2	Первая очередь	П	Определяется проектом
4.	602020402		Предприятие по переработке вторсырья и линия сортировки на межмуниципальном зональном центре «Светлоград»	Мощность до 150 тыс. тонн в год	Петровский городской округ - г. Светлоград	Первая очередь	П	СЗЗ – не менее 1000 м
5.	602020402		Предприятие по переработке вторсырья на межмуниципальном зональном центре «Советский»	Определяется проектом	Советский городской округ – 1,1 км южнее х. Рог	Первая очередь	П	
6.	602020402		Предприятие по переработке вторсырья и линия сортировки на существующем полигоне по захоронению отходов «Буденновский»	Мощность до 120 тыс. тонн в год	Буденновский муниципальный район – г. Буденновск	Первая очередь	П	
7.	602020402		Комплекс глубокой переработки отходов и предприятие по переработке вторсырья «Предгорный»	Мощность до 100 тыс. тонн в год	Предгорный муниципальный район, Тельмановский сельсовет - л. Чкаловский Ставропольский край	Первая очередь	П	

8.	602020402		Предприятие по переработке вторсырья и мусороперегрузочная станция с элементами сортировки	Мощность до 50 тыс. тонн в год	Минераловодский городской округ – 2,7 км севернее канала Широкий	Первая очередь	П	
9.	602020402		Предприятие по переработке вторсырья на межмуниципальном зональном центре «Георгиевский»	Определяется проектом	Георгиевский городской округ - ст. Незлобная	Первая очередь	П	Определяется проектом
10.	602020402	Обработка и обезвреживание отходов	Линия сортировки на мусоросжигательном заводе	Определяется проектом	Городской округ город-курорт Пятигорск	Первая очередь	П	Определяется проектом
11.	602020402	Обезвреживание отходов	Пятигорский Теплоэнергетический Комплекс (с увеличением его мощности)	Определяется проектом	Городской округ город-курорт Пятигорск	Первая очередь	Р	Определяется проектом
12.	602020401	Сбор и хранение отходов	Площадка для хранения отходов	Определяется проектом	Буденновский муниципальный район – с. Покойное	Первая очередь	П	Определяется проектом
13.	602020402	Сбор и обработка отходов	Мусороперегрузочные станции с элементами сортировки	Мощность до 20 тыс. тонн в год	Ипатовский городской округ – г. Ипатово	Первая очередь	П	СЗЗ – не менее 500 м
14.	602020402			Определяется проектом	Апанасенковский муниципальный район – с. Дивное	Первая очередь	П	
15.	602020402			Мощность до 10 тыс. тонн в год	Грачевский муниципальный район – с. Грачевка	Первая очередь	П	
16.	602020402			Определяется проектом	Туркменский муниципальный район – с. Летняя Ставка	Первая очередь	П	
17.	602020402			Мощность до 60 тыс. тонн в год	Городской округ город-курорт Кисловодск	Первая очередь	П	
18.	602020402			Мощность до 90 тыс. тонн в год	Предгорный район – п. Санамер	Первая очередь	П	
19.	602020402			Мощность до 35 тыс. тонн в год.	Кировский городской округ – г. Новопавловск	Первая очередь	П	

20.	602020402			Мощность до 26 тыс. тонн в год.	Курский муниципальный район, Курский сельсовет -станция Курская	Первая очередь	П	
21.	602020402			Мощность до 11 тыс. тонн в год.	Степновский муниципальный район, Степновский сельсовет – с. Степное	Первая очередь	П	
22.	602020402			Мощность до 13 тыс. тонн в год	Арзгирский муниципальный район, Арзгирский сельсовет – с. Арзгир	Первая очередь	П	
23.	602020402			Мощность до 20 тыс. тонн в год	Левокумский муниципальный район – с. Левокумское	Первая очередь	П	
24.	602020402			Мощность до 32 тыс. тонн в год	Нефтекумский городской округ – г Нефтекумск	Первая очередь	П	
25.	602020402			Мощность до 25 тыс. тонн в год.	Андроповский муниципальный район – с. Курсавка	Первая очередь	П	
26.	602020402			Мощность до 13 тыс. тонн в год.	Новоселицкий муниципальный район – с. Новоселицкое	Первая очередь	П	
27.	602020402			Мощность до 24 тыс. тонн в год.	Александровский муниципальный район, Александровский сельсовет – с. Александровское	Первая очередь	П	
28.	602020405	Объекты утилизации, обезвреживания, размещения отходов производства и потребления	Несанкционированная свалка	Объем размещенных отходов 1330, куб. м Масса размещенных отходов 334 т	Александровский муниципальный район, с. Калиновское, на территории бывшего песчаного карьера Координаты 44,877870 42,940298	Первая очередь	Л	С33 – 500 м
29.	602020405		Несанкционированная свалка	Объем размещенных	Александровский муниципальный район, с. Грушевское,	Первая очередь	Л	С33 – 500 м

				отходов 1052 куб. м Масса размещенных отходов 263 т	1 км на С3 от с. Грушевского Координаты 44,562008 43,05595			
30.	602020405		Несанкционированная свалка	Объем размещенных отходов 4000 куб. м Масса размещенных отходов 3500 т	Александровский муниципальный район, п. Новокавказский, 1040 м на Ю3 (от ул. Буденного,44) Координаты 44,34874 43,71188	Первая очередь	Л	С33 – 500 м
31.	602020405		Несанкционированная свалка	Объем размещенных отходов 12639 куб. м Масса размещенных отходов 3160 т	Александровский муниципальный район, с. Северное Координаты 44,820299 42.849123 письмо 87 от 11.02.2015г. о самовывозе ТКО	Первая очередь	Л	С33 – 500 м
32.	602020405		Несанкционированная свалка	Объем размещенных отходов 1050000 куб. м Масса размещенных отходов 315000 т	Александровский муниципальный район, с.Александровское (МУП ЖКХ Александровского р-на) от с.Александровского 1,5 км на С3 Координаты 44.738473 42.953519	Первая очередь	Л	С33 – 500 м
33.	602020405		Несанкционированная свалка	Объем размещенных отходов 1728 куб. м Масса размещенных отходов 432 т	Андроповский муниципальный район, п. Новый Янкуль Координаты 44.783322, 42.505272	Первая очередь	Л	С33 – 500 м

34.	602020405		Несанкционированная свалка	Объем размещенных отходов 95640 куб. м Масса размещенных отходов 23910 т	Андроповский муниципальный район, с.Султан, В, 0,5 км Координаты 44.783322, 42.505272	Первая очередь	Л	С33 – 500 м
35.	602020405		Несанкционированная свалка	Объем размещенных отходов 320 8 куб. м Масса размещенных отходов 80 т	Андроповский муниципальный район, с.Кианкиз, С 0,8 км Координаты 44.630500, 42.446539	Первая очередь	Л	С33 – 500 м
36.	602020405		Несанкционированная свалка	Объем размещенных отходов 120 куб. м Масса размещенных отходов 30 т	Андроповский муниципальный район, х.Нижнеколонский, С 600 м Координаты 44.685678, 42.402629	Первая очередь	Л	С33 – 500 м
37.	602020405		Несанкционированная свалка	Объем размещенных отходов 10280 куб. м Масса размещенных отходов 2570 т	Андроповский муниципальный район, с.Янкуль, СВ, 0,6 км Координаты 44.671777, 42.547397	Первая очередь	Л	С33 – 500 м
38.	602020405		Несанкционированная свалка	Объем размещенных отходов 1720 куб. м Масса размещенных отходов 1180 т	Андроповский муниципальный район, с. Казинка, в 1 км на 3 Координаты 44.283270, 42.155470	Первая очередь	Л	С33 – 500 м
39.	602020405		Несанкционированная свалка	Объем размещенных	Андроповский муниципальный район,	Первая очередь	Л	С33 – 500 м

				отходов 22000 куб. м Масса размещенных отходов 5500 т	с. Солуно-Дмитриевское, 0,8 км. Ю-з Координаты 44.387943, 42.736049			
40.	602020405		Несанкционированная свалка	Объем размещенных отходов 28800 куб. м Масса размещенных отходов 7200 т	Андроповский муниципальный район, ст. Воровколесская, В 0,8 км Координаты 44.371957, 42.432048	Первая очередь	Л	С33 – 500 м
41.	602020405		Несанкционированная свалка	Объем размещенных отходов 828 куб. м Масса размещенных отходов 194 т	Андроповский муниципальный район, № 1, Красноярский сельсовет, с. Красноярское, 1,5 км на 3	Первая очередь	Л	С33 – 500 м
42.	602020405		Несанкционированная свалка	Объем размещенных отходов 778 куб. м Масса размещенных отходов 182 т	Андроповский муниципальный район, Красноярский сельсовет, с. Алексеевское, 1,4 км Ю	Первая очередь	Л	С33 – 500 м
43.	602020405		Несанкционированная свалка	Объем размещенных отходов 326640 куб. м Масса размещенных отходов 81660 т	Андроповский муниципальный район, с. Суркуль, ЮЗ, 1,6 км Координаты 44.473751, 42.456665	Первая очередь	Л	С33 – 500 м
44.	602020405		Несанкционированная свалка	Объем размещенных отходов 8000 куб. м	Андроповский муниципальный район, с. Крымгиреевское, С, 1 км Координаты 44.549641,	Первая очередь	Л	С33 – 500 м

			Масса размещенных отходов 2015=2000 т	42.738476			
45.	602020405	Несанкционированная свалка	Объем размещенных отходов 23700 куб. м Масса размещенных отходов 5925 т	Андроповский муниципальный район, с.Водораздел Координаты 44.519227, 42.342076	Первая очередь	Л	С33 – 500 м
46.	602020405	Несанкционированная свалка	Объем размещенных отходов 15500 куб. м Масса размещенных отходов 4272 т	Андроповский муниципальный район, с Куршава, С 0,5 км Координаты 44.435638, 42.582551	Первая очередь	Л	С33 – 500 м
47.	602020405	Несанкционированная свалка	Объем размещенных отходов 89167 куб. м Масса размещенных отходов 26750 т	Апанасенковский муниципальный район, 2 км на СВ от с. Воздвиженского Координаты 45.834107, 43.703562	Первая очередь	Л	С33 – 500 м
48.	602020405	Несанкционированная свалка	Объем размещенных отходов 66700 куб. м Масса размещенных отходов 43200 т	Апанасенковский муниципальный район, п. Айгурский, 2 км, В Координаты 45.669286, 43.348822	Первая очередь	Л	С33 – 500 м
49.	602020405	Несанкционированная свалка	Объем размещенных отходов 77424 куб. м	Апанасенковский муниципальный район, с. Киевка, 0,5 км, Ю Координаты 46.058112, 42.921552	Первая очередь	Л	С33 – 500 м

				Масса размещенных отходов 46231 т				
50.	602020405		Несанкционированная свалка	Объем размещенных отходов 77424 куб. м Масса размещенных отходов 46231 т	Апанасенковский муниципальный район, с. Киевка, 0,5 км, С Координаты 46.101439, 42.923601	Первая очередь	Л	С33 – 500 м
51.	602020405		Несанкционированная свалка	Объем размещенных отходов 190400 куб. м Масса размещенных отходов 62000 т	Апанасенковский муниципальный район, с.Дивное, 6 км, С-В Координаты 45.973956, 43.416302	Первая очередь	Л	С33 – 500 м
52.	602020405		Несанкционированная свалка	Объем размещенных отходов 35200 куб. м Масса размещенных отходов 7600 т	Апанасенковский муниципальный район, в 0,5 км на ЮЗ от с.М.Джалга Координаты 45.982626, 42.782564	Первая очередь	Л	С33 – 500 м
53.	602020405		Несанкционированная свалка	Объем размещенных отходов 33600 куб. м Масса размещенных отходов 7200 т	Апанасенковский муниципальный район, в 0,5 км на СЗ от с.М.Джалга Координаты 46.018258, 42.749243	Первая очередь	Л	С33 – 500 м
54.	602020405		Несанкционированная свалка	Объем размещенных отходов 58860 куб. м Масса размещенных отходов 35673 т	Апанасенковский муниципальный район, с. Маньчешское, 0,5 км, С Координаты 46.098266, 43.091784	Первая очередь	Л	С33 – 500 м

55.	602020405	Несанкционированная свалка	Объем размещенных отходов 40040 куб. м Масса размещенных отходов 16800 т	Апанасенковский муниципальный район, с. Белые Копани	Первая очередь	Л	С33 – 500 м
56.	602020405	Несанкционированная свалка	Объем размещенных отходов 2500 куб. м Масса размещенных отходов 624 т	Апанасенковский муниципальный район, в 0.5 км от С3 части с. Вознесенского Координаты 45.814175, 43.385401	Первая очередь	Л	С33 – 500 м
57.	602020405	Несанкционированная свалка	Объем размещенных отходов 31072 куб. м Масса размещенных отходов 8980 т	Апанасенковский муниципальный район, в 2 км от с. Апанасенковского Координаты 45.757061, 43.534388	Первая очередь	Л	С33 – 500 м
58.	602020405	Несанкционированная свалка	Объем размещенных отходов 30720 куб. м Масса размещенных отходов 7680 т	Апанасенковский муниципальный район, с. Дербетовка, С-В, 0,5 км Координаты 45.808472, 43.101054	Первая очередь	Л	С33 – 500 м
59.	602020405	Несанкционированная свалка	Объем размещенных отходов 157920 куб. м Масса размещенных отходов 86340 т	Апанасенковский муниципальный район, с. Рагули ЮВ 2 км Координаты 45.629823, 43.743100	Первая очередь	Л	С33 – 500 м
60.	602020405	Несанкционированная свалка	Объем размещенных	Аргзирский муниципальный район, с. Арзгир, 4 км, С-В	Первая очередь	Л	С33 – 500 м

				отходов 387080 куб. м Масса размещенных отходов 96770 т	Координаты 45.400762, 44.228681			
61.	602020405		Несанкционированная свалка	Объем размещенных отходов 11400 куб. м Масса размещенных отходов 2850 т	Аргзирский муниципальный район, с. Новоромановское, 0,5 км, С Координаты 45.31806, 44.222224	Первая очередь	Л	С33 – 500 м
62.	602020405		Несанкционированная свалка	Объем размещенных отходов 14600 куб. м Масса размещенных отходов 3650 т	Аргзирский муниципальный район, с.Новоромановское. 1 км, Ю Координаты 44.982951, 44.438440	Первая очередь	Л	С33 – 500 м
63.	602020405		Несанкционированная свалка	Объем размещенных отходов 1400 куб. м Масса размещенных отходов 494 т	Аргзирский муниципальный район, с. Каменная Балка, 2 км 3 Координаты 45.322789, 43.58107	Первая очередь	Л	С33 – 500 м
64.	602020405			Объем размещенных отходов 800 куб. м Масса размещенных отходов 200 т	Аргзирский муниципальный район, с. Родниковское, С3 - 500 м Координаты 45.441287, 44.074114	Первая очередь	Л	С33 – 500 м
65.	602020405		Несанкционированная свалка	Объем размещенных отходов 70560 куб. м	Аргзирский муниципальный район, 0,5 км от С_3 части села Серафимовского Координаты	Первая очередь	Л	С33 – 500 м

				Масса размещенных отходов 17640 т	45.228026, 43.913199			
66.	602020405		Несанкционированная свалка	Объем размещенных отходов 12200 куб. м Масса размещенных отходов 3050 т	Аргирский муниципальный район, пос. Чограйский, 1 км, С- В Координаты 45.351699, 44.593104	Первая очередь	Л	С33 – 500 м
67.	602020405		Несанкционированная свалка	Объем размещенных отходов 36078 куб. м Масса размещенных отходов 9019,5 т	Аргирский муниципальный район, с. Садовое, 2 км, Ю-З Координаты 45.274261, 44.640314	Первая очередь	Л	С33 – 500 м
68.	602020405		Несанкционированная свалка	Объем размещенных отходов 19200 куб. м Масса размещенных отходов 4800 т	Аргирский муниципальный район, с.Петропавловское, 1,5 км, З Координаты 45.076380, 44.279475	Первая очередь	Л	С33 – 500 м
69.	602020405		Несанкционированная свалка	Объем размещенных отходов 11078 куб. м Масса размещенных отходов 2763 т	Благодарненский муниципальный район, с. Мирное, 1 км, Ю Координаты 45.251990, 43.717192	Первая очередь	Л	С33 – 500 м
70.	602020405		Несанкционированная свалка	Объем размещенных отходов 6880 куб. м Масса размещенных отходов 1720 т	Благодарненский муниципальный район, п.Ставропольский, на СЗ 1км, на территории СПКК Ставрополец Координаты 44.955646,	Первая очередь	Л	С33 – 500 м

				43.528841				
71.	602020405		Несанкционированная свалка	Объем размещенных отходов 5672 куб. м Масса размещенных отходов 1679 т	Благодарненский муниципальный район, 0,5 км на С с.Алексеевского Координаты 45.206440, 43.592062	Первая очередь	Л	С33 – 500 м
72.	602020405		Несанкционированная свалка	Объем размещенных отходов 132916 куб. м Масса размещенных отходов 33229 т	Благодарненский муниципальный район, 500 м ЮЗ г. Благодарный Координаты 45.093744, 43.388655	Первая очередь	Л	С33 – 500 м
73.	602020405		Несанкционированная свалка	Объем размещенных отходов 390 куб. м Масса размещенных отходов 98 т	Благодарненский муниципальный район, с.Елизаветинское в 500 м Координаты 44.595730, 43.212335	Первая очередь	Л	С33 – 500 м
74.	602020405		Несанкционированная свалка	Объем размещенных отходов 10560 куб. м Масса размещенных отходов 2640 т	Благодарненский муниципальный район, х. Гремучий, Ю Красноключевской сельсовет Координаты 45.165160, 43.281941	Первая очередь	Л	С33 – 500 м
75.	602020405		Несанкционированная свалка	Объем размещенных отходов 10560 куб. м Масса размещенных отходов 2640 т	Благодарненский муниципальный район, Красноключевской сельсовет, х. Красный Ключ Координаты 45.172089, 43.257751	Первая очередь	Л	С33 – 500 м

76.	602020405	Несанкционированная свалка	Объем размещенных отходов 13160 куб. м Масса размещенных отходов 3500 т	Благодарненский муниципальный район, х. Алтухов, С Координаты 45.179103, 43.232622	Первая очередь	Л	С33 – 500 м
77.	602020405	Несанкционированная свалка	Объем размещенных отходов 332 куб. м Масса размещенных отходов 78 т	Благодарненский муниципальный район, х. Большевик, СВ 2,5 км Координаты 45.15290, 43.122056	Первая очередь	Л	С33 – 500 м
78.	602020405	Несанкционированная свалка	Объем размещенных отходов 4000 куб. м Масса размещенных отходов 1010 т	Благодарненский муниципальный район, с. Спасское, 0,5 км С Координаты 45.082700, 43.695634	Первая очередь	Л	С33 – 500 м
79.	602020405	Несанкционированная свалка	Объем размещенных отходов 1350 куб. м Масса размещенных отходов 337 т	Благодарненский муниципальный район, Сотниковское, 0,5 км Координаты 45.009622, 43.824920	Первая очередь	Л	С33 – 500 м
80.	602020405	Несанкционированная свалка	Объем размещенных отходов 16000 куб. м Масса размещенных отходов 4000 т	Благодарненский муниципальный район, Бурлацкое, С- 0,5 км Координаты 45.072566, 43.626731	Первая очередь	Л	С33 – 500 м
81.	602020405	Несанкционированная свалка	Объем размещенных	Благодарненский муниципальный район, с. Александрия, С 0,6 км	Первая очередь	Л	С33 – 500 м

				отходов 680 куб. м Масса размещенных отходов 170 т	Координаты 45.7157, 43.132351			
82.	602020405		Несанкционированная свалка	Объем размещенных отходов 8000 куб. м Масса размещенных отходов 8000 т	Буденновский муниципальный район, с. Архангельское ЮВ 1,5 км Координаты 44.595741, 44.122390	Первая очередь	Л	С33 – 500 м
83.	602020405		Несанкционированная свалка	Объем размещенных отходов 3120 куб. м Масса размещенных отходов 780 т	Буденновский муниципальный район, с. Покойное	Первая очередь	Л	С33 – 500 м
84.	602020405		Несанкционированная свалка	Объем размещенных отходов 4336 куб. м Масса размещенных отходов 1084 т	Буденновский муниципальный район, с. Новая Жизнь, Ю 0,1 км Координаты 44.883304, 44.067311	Первая очередь	Л	С33 – 500 м
85.	602020405		Несанкционированная свалка	Объем размещенных отходов 1040 куб. м Масса размещенных отходов 260 т	Буденновский муниципальный район п. Чкаловский, ЮВ 0,6 км Координаты 44.871122, 44.018273	Первая очередь	Л	С33 – 500 м
86.	602020405		Несанкционированная свалка	Объем размещенных отходов 2100 куб. м	Буденновский муниципальный район, с. Орловка, 1 км Ю-3 Координаты 44.677162,	Первая очередь	Л	С33 – 500 м

				Масса размещенных отходов 525 т	44.158483			
87.	602020405		Несанкционированная свалка	Объем размещенных отходов 2073 куб. м Масса размещенных отходов 518 т	Буденновский муниципальный район, с. Архиповское, С-3, 0,1 км Координаты 44.570341, 44.084058	Первая очередь	Л	С33 – 500 м
88.	602020405		Несанкционированная свалка	Объем размещенных отходов 712 куб. м Масса размещенных отходов 178 т	Буденновский муниципальный район, п. Терский, С3 часть, 500м	Первая очередь	Л	С33 – 500 м
89.	602020405		Несанкционированная свалка	Объем размещенных отходов 25200 куб. м Масса размещенных отходов 8300 т	Буденновский муниципальный район, Стародубский сельсовет, п.Терек, С - 1,2 км Координаты 44.602495, 44.038136	Первая очередь	Л	С33 – 500 м
90.	602020405		Несанкционированная свалка	Объем размещенных отходов 350 куб. м Масса размещенных отходов 330 т	Буденновский муниципальный район, Стародубский сельсовет, п.Плаксейка, 0.8 км С часть поселка Координаты 44.639725, 44.030903	Первая очередь	Л	С33 – 500 м
91.	602020405		Несанкционированная свалка	Объем размещенных отходов 32200 куб. м	Буденновский муниципальный район, с. Стародубское, Ю 0,9 км Координаты 44.536668, 44.015791	Первая очередь	Л	С33 – 500 м

				Масса размещенных отходов 10600 т				
92.	602020405		Несанкционированная свалка	Объем размещенных отходов 9800 куб. м Масса размещенных отходов 5100 т	Буденновский муниципальный район, п. Искра, 0,2 км, С-3 Координаты 44.932642, 43.891030	Первая очередь	Л	С33 – 500 м
93.	602020405		Несанкционированная свалка	Объем размещенных отходов 2918 куб. м Масса размещенных отходов 885 т	Грачевский муниципальный район, Сергиевского сельсовета, на 3 от х. Октябрьский, 1 км Координаты 45.012862, 42.784163	Первая очередь	Л	С33 – 500 м
94.	602020405		Несанкционированная свалка	Объем размещенных отходов 9282 куб. м Масса размещенных отходов 2778 т	Грачевский муниципальный район, с. Сергиевское, 1 км на Ю Координаты 44.921067, 42.693530	Первая очередь	Л	С33 – 500 м
95.	602020405		Несанкционированная свалка	Объем размещенных отходов 3880 куб. м Масса размещенных отходов 970 т	Грачевский муниципальный район, Спицевский сельсовет, с. Спицевка, 0,8 км на В Координаты 45.118913, 42.531878	Первая очередь	Л	С33 – 500 м
96.	602020405		Несанкционированная свалка	Объем размещенных отходов 1040 куб. м	Грачевский муниципальный район, Спицевский сельсовет, х. Базовый Координаты 45.047059,	Первая очередь	Л	С33 – 500 м

				Масса размещенных отходов 260 т	42.481106			
97.	602020405		Несанкционированная свалка	Объем размещенных отходов 1100 куб. м Масса размещенных отходов 275 т	Грачевский муниципальный район, Спицевский сельсовет, пос. Новоспицевский Координаты 45.111434, 42.656069	Первая очередь	Л	С33 – 500 м
98.	602020405		Несанкционированная свалка	Объем размещенных отходов 2820 куб. м Масса размещенных отходов 1893 т	Грачевский муниципальный район, с. Красное, С-В, 1 км Координаты 45.131627, 42.454433	Первая очередь	Л	С33 – 500 м
99.	602020405		Несанкционированная свалка	Объем размещенных отходов 2195 куб. м Масса размещенных отходов 620 т	Грачевский муниципальный район, с. Тугулук, продолжение ул. Партизанской, 1,5 км от с. Тугулук Координаты 45.346616, 42.211853	Первая очередь	Л	С33 – 500 м
100.	602020405		Несанкционированная свалка	Объем размещенных отходов 1233804 куб. м Масса размещенных отходов 308451 т	Грачевский муниципальный район, с. Грачевка СЗ 0,5 км Координаты 45.210212, 42.380348 начало; 45.211956, 42.380005 конец	Первая очередь	Л	С33 – 500 м
101.	602020405		Несанкционированная свалка	Объем размещенных отходов 6730 куб. м	Грачевский муниципальный район, с. Кугульта, Ю, 1000 м Координаты 45.332576,	Первая очередь	Л	С33 – 500 м

			Масса размещенных отходов 2649 т	42.376320			
102.	602020405	Несанкционированная свалка	Объем размещенных отходов 1532 куб. м Масса размещенных отходов 409 т	Грачевский муниципальный район, с.Бешпагир, 700 м С-3 Координаты 45.023923, 42.360429	Первая очередь	Л	С33 – 500 м
103.	602020405	Несанкционированная свалка	Объем размещенных отходов 4700 куб. м Масса размещенных отходов 1175 т	Изобильненский городской округ, пос. Передовой, СВ 1,5 км Координаты 45.451886, 41.582248	Первая очередь	Л	С33 – 500 м
104.	602020405	Несанкционированная свалка	Объем размещенных отходов 12300 куб. м Масса размещенных отходов 3075 т	Изобильненский городской округ, ст. Рождественская, 0,5 км, 3 Координаты 45.221435, 41.811458	Первая очередь	Л	С33 – 500 м
105.	602020405	Несанкционированная свалка	Объем размещенных отходов 60 куб. м Масса размещенных отходов 60 т	Изобильненский городской округ, х. Спорный, 0,2 км, Ю-3 Координаты 45.299374, 41.765204	Первая очередь	Л	С33 – 500 м
106.	602020405	Несанкционированная свалка	Объем размещенных отходов 40130 куб. м Масса размещенных отходов 10032 т	Изобильненский городской округ, ст. Каменнобродская, 1 км, С-3 Координаты 45.299374, 41.765204	Первая очередь	Л	С33 – 500 м

107.	602020405		Несанкционированная свалка	Объем размещенных отходов 8283 куб. м Масса размещенных отходов 2958 т	Изобильненский городской округ, ст. Баклановская, 1,1 км, В Координаты 45.434195, 41.621510	Первая очередь	Л	С33 – 500 м
108.	602020405		Несанкционированная свалка	Объем размещенных отходов 2363 куб. м Масса размещенных отходов 591 т	Изобильненский городской округ, с.Птичье Ю3, 3 км Координаты 45.502014, 41.685847	Первая очередь	Л	С33 – 500 м
109.	602020405		Несанкционированная свалка		Изобильненский городской округ, х. Беляев, Ю3 2 км Координаты 45.341892, 41.825719	Первая очередь	Л	С33 – 500 м
110.	602020405		Несанкционированная свалка	Объем размещенных отходов 300907 куб.м; Масса размещенных отходов 96727 тонн	Ипатовский городской округ, г. Ипатово, 3 км на В Координаты 45.708752,42.966044 ; 45.707854,42.967106; 45.707346,42.967187	Первая очередь	Л	С33 – 500 м
111.	602020405		Несанкционированная свалка	Объем размещенных отходов 4400 куб.м; Масса размещенных отходов 1100 тонн	Ипатовский городской округ, а. Мальый Барханчак, 0,7 км, В Координаты 45.578812,43.094915	Первая очередь	Л	С33 – 500 м

112.	602020405		Несанкционированная свалка	Объем размещенных отходов 4200 куб.м; Масса размещенных отходов 1050 тонн	Ипатовский городской округ а. Верхний Барханчак, 0,5 км, С-3 Координаты 45.578812,43.094915	Первая очередь	Л	С33 – 500 м
113.	602020405		Несанкционированная свалка	Объем размещенных отходов 30375 куб.м; Масса размещенных отходов 7875 тонн	Ипатовский городской округ с. Красная поляна, 1,5 км	Первая очередь	Л	С33 – 500 м
114.	602020405		Несанкционированная свалка	Объем размещенных отходов 30375 куб.м; Масса размещенных отходов 7875 тонн	Ипатовский городской округ с. Лесная Дача, Ю3 0,7 км Координаты 45.793544,42.213756	Первая очередь	Л	С33 – 500 м
115.	602020405		Несанкционированная свалка	Объем размещенных отходов 4400 куб.м; Масса размещенных отходов 1100 тонн	Ипатовский городской округ с. Крестьянское, 1,3 км, С-3 Координаты 45.577078,42.906672	Первая очередь	Л	С33 – 500 м
116.	602020405		Несанкционированная свалка	Объем размещенных отходов 4274 куб.м; Масса размещенных	Ипатовский городской округ а. Нижний Барханчак, 0,5 км, В Координаты 45.617900, 42.984841	Первая очередь	Л	С33 – 500 м

				отходов 1073 тонн				
117.	602020405		Несанкционированная свалка	Объем размещенных отходов 2843 куб.м; Масса размещенных отходов 710 тонн	Ипатовский городской округ п. Советское Руно, 2 км Ю-В Координаты 45.699922, 43.265330	Первая очередь	Л	С33 – 500 м
118.	602020405		Несанкционированная свалка	Объем размещенных отходов 50500 куб.м; Масса размещенных отходов 30300 тонн	Ипатовский городской округ с. Б. Джалга, 3, 500м Координаты 45.972155, 42.659703	Первая очередь	Л	С33 – 500 м
119.	602020405		Несанкционированная свалка	Объем размещенных отходов 54500 куб.м; Масса размещенных отходов 32700 тонн	Ипатовский городской округ в черте с.Б.Джалга Координаты 45.959971, 42.702730; 45.969671, 42.690902	Первая очередь	Л	С33 – 500 м
120.	602020405		Несанкционированная свалка	Объем размещенных отходов 84232 куб.м; Масса размещенных отходов 21058 тонн	Ипатовский городской округ западнее 500 м. с. Бурукшун Координаты 45.913486, 42.534260	Первая очередь	Л	С33 – 500 м
121.	602020405		Несанкционированная свалка	Объем размещенных отходов 12000 куб.м;	Ипатовский городской округ на Ю от с. Первомайского 500м Координаты 46.042338, 42.226653	Первая очередь	Л	С33 – 500 м

				Масса размещенных отходов 3000 тонн				
122.	602020405		Несанкционированная свалка	Объем размещенных отходов 84000 куб.м; Масса размещенных отходов 21000 тонн	Ипатовский городской округ с. Кевсала, на 3 - 580м Координаты 45.801738, 42.643830	Первая очередь	Л	С33 – 500 м
123.	602020405		Несанкционированная свалка	Объем размещенных отходов 559880 куб.м; Масса размещенных отходов 140185 тонн	Ипатовский городской округ п. Большевик, 2,5 км СЗ Координаты 45.879025,42.271855	Первая очередь	Л	С33 – 500 м
124.	602020405		Несанкционированная свалка	Объем размещенных отходов 18 000 куб.м; Масса размещенных отходов 4500 тонн	Ипатовский городской округ 2 км, на Ю от с. Добровольное	Первая очередь	Л	С33 – 500 м
125.	602020405		Несанкционированная свалка	Объем размещенных отходов 17000 куб.м; Масса размещенных отходов 4250 тонн	Ипатовский городской округ с. Тахта, на С 500м Координаты 45.913121,42.139884	Первая очередь	Л	С33 – 500 м

126.	602020405		Несанкционированная свалка	Объем размещенных отходов 5452 куб.м; Масса размещенных отходов 1363 тонн	Ипатовский городской округ п. Красочный, 1 км 3 Координаты 45.825373,42.504383	Первая очередь	Л	С33 – 500 м
127.	602020405		Несанкционированная свалка	Объем размещенных отходов 427750 куб.м; Масса размещенных отходов 147500 тонн	Ипатовский городской округ пос. Винодельненский, СВ 1 км Координаты 45.826843,43.054890	Первая очередь	Л	С33 – 500 м
128.	602020405		Несанкционированная свалка	Объем размещенных отходов 112560 куб.м; Масса размещенных отходов 28 140 тонн	Ипатовский городской округ с. Октябрьское, 0,5 км, Ю Координаты 45.615978,42.836314	Первая очередь	Л	С33 – 500 м
129.	602020405		Несанкционированная свалка	Объем размещенных отходов 58000 куб.м; Масса размещенных отходов 14500 тонн	Ипатовский городской округ от с. Лиман 500м на С Координаты 45.751511,43.014588	Первая очередь	Л	С33 – 500 м
130.	602020405		Несанкционированная свалка	Объем размещенных отходов 197 800 куб.м; Масса размещенных	Ипатовский городской округ с. Золоторевка, 0,5 км, Ю Координаты 45.633709,42.536906	Первая очередь	Л	С33 – 500 м

				отходов 49 450 тонн				
131.	602020405		Несанкционированная свалка	Объем размещенных отходов 300907 куб.м; Масса размещенных отходов 96727 тонн	Ипатовский городской округ, г. Ипатово, 3 км на В Координаты 45.708752,42.966044 ; 45.707854,42.967106; 45.707346,42.967187	Первая очередь	Л	С33 – 500 м
132.	602020405		Несанкционированная свалка	Объем размещенных отходов 3104 куб.м; Масса размещенных отходов 756 тонн	Кировский городской округ с. Орловка, 1,92 км на С3 Координаты 43.975489, 43.771662	Первая очередь	Л	С33 – 500 м
133.	602020405		Несанкционированная свалка	Объем размещенных отходов 10305 куб.м; Масса размещенных отходов 3965 тонн	Кировский городской округ п. Коммаяк, ЮВ 0,7 км Координаты 44.093063, 43.841157	Первая очередь	Л	С33 – 500 м
134.	602020405		Несанкционированная свалка	Объем размещенных отходов 7830 куб.м; Масса размещенных отходов 1500 тонн	Кировский городской округ ст. Старопавловская, С-3 2 км Координаты 43.855440, 43.606069	Первая очередь	Л	С33 – 500 м
135.	602020405		Несанкционированная свалка	Объем размещенных отходов 4884 куб.м;	Кировский городской округ, 1,3 км от с. Горнозаводское 1,5 км на ЮВ Координаты	Первая очередь	Л	С33 – 500 м

				Масса размещенных отходов 1054 тонн	44.018970, 43.962922			
136.	602020405		Несанкционированная свалка	Объем размещенных отходов 11688 куб.м; Масса размещенных отходов 2922 тонн	Кировский городской округ, п. Фазанный, 5 км, 3 Координаты 43.996243, 43.626520	Первая очередь	Л	С33 – 500 м
137.	602020405		Несанкционированная свалка	Объем размещенных отходов 292341 куб.м; Масса размещенных отходов 53546 тонн	Кировский городской округ, п. Комсомолец, 3 км СВ Координаты 44.030177, 43.608744	Первая очередь	Л	С33 – 500 м
138.	602020405		Несанкционированная свалка	Объем размещенных отходов 34052 куб.м; Масса размещенных отходов 30774 тонн	Кировский городской округ, ст. Советская, 2 км, С-В Координаты 44.017803, 44.112834	Первая очередь	Л	С33 – 500 м
139.	602020405		Несанкционированная свалка	Объем размещенных отходов 9400 куб.м; Масса размещенных отходов 2350 тонн	Кочубеевский муниципальный район, ст.Барсуковская, 0,8 км, С-3	Первая очередь	Л	С33 – 500 м
140.	602020405		Несанкционированная свалка	Объем размещенных	Кочубеевский муниципальный район,	Первая очередь	Л	С33 – 500 м

				отходов 432 куб.м; Масса размещенных отходов 108 тонн	на территории х. Васильевский Координаты 44.665617, 41.644375			
141.	602020405		Несанкционированная свалка	Объем размещенных отходов 20668 куб.м; Масса размещенных отходов 5167 тонн	Кочубеевский муниципальный район, с. Балахоновское, северная окраина - 0,1 км Координаты 44.786850, 41.754211	Первая очередь	Л	С33 – 500 м
142.	602020405		Несанкционированная свалка	Объем размещенных отходов 1002000 куб.м; Масса размещенных отходов 70140 тонн	Кочубеевский муниципальный район, с. Кочубеевское, 1,5 км 3 Координаты 44.679650, 41.794199	Первая очередь	Л	С33 – 500 м
143.	602020405		Несанкционированная свалка	Объем размещенных отходов 14281 куб.м; Масса размещенных отходов 14 281 тонн	Кировский муниципальный район, п. Прогресс, 0,115 км, С Координаты	Первая очередь	Л	С33 – 500 м
144.	602020405		Несанкционированная свалка	Объем размещенных отходов 6432 куб.м; Масса размещенных отходов 1615 тонн	Кочубеевский муниципальный район, х. Мищенский, 400м ЮВ Координаты 44.603901, 41.618451	Первая очередь	Л	С33 – 500 м

145.	602020405		Несанкционированная свалка	Объем размещенных отходов 100000 куб.м; Масса размещенных отходов 25000 тонн	Красногвардейский муниципальный район, с. Покровское, 200м к В от с. Покровского Координаты 45.977178,41.608715	Первая очередь	Л	СЗЗ – 500 м
146.	602020405		Несанкционированная свалка	Объем размещенных отходов 40800 куб.м; Масса размещенных отходов 10200 тонн	Красногвардейский муниципальный район, на 3 0,3 км от с. Ладовская Балка Координаты 45.625559,41.331182	Первая очередь	Л	СЗЗ – 500 м
147.	602020405		Несанкционированная свалка	Объем размещенных отходов 45600 куб.м; Масса размещенных отходов 11400 тонн	Красногвардейский муниципальный район, 2 км от с.Родыки на ЮВ Координаты 45.931703,41.972284	Первая очередь	Л	СЗЗ – 500 м
148.	602020405		Несанкционированная свалка	Объем размещенных отходов 6400 куб.м; Масса размещенных отходов 1600 тонн	Красногвардейский муниципальный район, 2,5 км на С от с.Преградного Координаты 45.845636,41.765647	Первая очередь	Л	СЗЗ – 500 м
149.	602020405		Несанкционированная свалка	Объем размещенных отходов 114692 куб.м; Масса размещенных	Красногвардейский муниципальный район, с. Новомихайловское, 2 км ЮВ Координаты 45.696366,41.469442	Первая очередь	Л	СЗЗ – 500 м

				отходов 28673 тонн				
150.	602020405		Несанкционированная свалка	Объем размещенных отходов 41 800 куб.м; Масса размещенных отходов 8450 тонн	Красногвардейский муниципальный район, п. Коммунар, 0,6 км, 3 Координаты 45.850987, 41.26000	Первая очередь	Л	С33 – 500 м
151.	602020405		Несанкционированная свалка	Объем размещенных отходов 124480 куб.м; Масса размещенных отходов 31210 тонн	Красногвардейский муниципальный район, 1 км ЮВ с. Привольное Координаты 45.891755,41.314992	Первая очередь	Л	С33 – 500 м
152.	602020405		Несанкционированная свалка	Объем размещенных отходов 236000 куб.м; Масса размещенных отходов 59000 тонн	Красногвардейский муниципальный район, с. Красногвардейское, В, 1 км Координаты 45.849274, 41.471772	Первая очередь	Л	С33 – 500 м
153.	602020405		Несанкционированная свалка	Объем размещенных отходов 13120 куб.м; Масса размещенных отходов 3280 тонн	Красногвардейский муниципальный район, 100 м на Ю от п. Медвеженский Координаты 45.720463,41.600342	Первая очередь	Л	С33 – 500 м
154.	602020405		Несанкционированная свалка	Объем размещенных отходов 16350 куб.м;	Красногвардейский муниципальный район, на территории с. Дмитриевское	Первая очередь	Л	С33 – 500 м

				Масса размещенных отходов 4087 тонн	Координаты 45.828444,41.874341			
155.	602020405		Несанкционированная свалка	Объем размещенных отходов 21364 куб.м; Масса размещенных отходов 5341 тонн	Красногвардейский муниципальный район, п. Штурм, ЮВ, 4 км Координаты 45.774582, 41.318293	Первая очередь	Л	С33 – 500 м
156.	602020405		Несанкционированная свалка	Объем размещенных отходов 77950 куб.м; Масса размещенных отходов 23380 тонн	Курской муниципальный район, на Ю от с.Эдиссия 800м Координаты 44.024084, 44.545873	Первая очередь	Л	С33 – 500 м
157.	602020405		Несанкционированная свалка	Объем размещенных отходов 23193 куб.м; Масса размещенных отходов 5798 тонн	Курской муниципальный район, с. Ростовановское, ЮВ 250м Координаты 43.973200, 44.241426	Первая очередь	Л	С33 – 500 м
158.	602020405		Несанкционированная свалка	Объем размещенных отходов 8913 куб.м; Масса размещенных отходов 2229 тонн	Курской муниципальный район, х. Пролетарский ЮЗ 0,5 км Координаты 43.973200, 44.241426	Первая очередь	Л	С33 – 500 м

159.	602020405		Несанкционированная свалка	Объем размещенных отходов 4125 куб.м; Масса размещенных отходов 1031 тонн	Курской муниципальный район, х. Широкий Камыш СВ 0,5 км Координаты 44.009169, 44.163340	Первая очередь	Л	С33 – 500 м
160.	602020405		Несанкционированная свалка	Объем размещенных отходов 147170 куб.м; Масса размещенных отходов 36792 тонн	Курской муниципальный район, ст. Курская, СВ 3 км Координаты 44.058994, 44.494739	Первая очередь	Л	С33 – 500 м
161.	602020405		Несанкционированная свалка	Объем размещенных отходов 16300 куб.м; Масса размещенных отходов 4075 тонн	Курской муниципальный район, ст. Галюгаевская, направление ЮЗ 1,3 км Координаты 43.686204, 44.926317	Первая очередь	Л	С33 – 500 м
162.	602020405		Несанкционированная свалка	Объем размещенных отходов 3520 куб.м; Масса размещенных отходов 880 тонн	Курской муниципальный район, х. Зайцев, С, 0,8 км Координаты 44.004193, 44.280847	Первая очередь	Л	С33 – 500 м
163.	602020405		Несанкционированная свалка	Объем размещенных отходов 8264 куб.м; Масса размещенных	Курской муниципальный район, с. Каново, Ю, 2,5 км Координаты 44.005808, 44.341038	Первая очередь	Л	С33 – 500 м

				отходов 2066 тонн				
164.	602020405		Несанкционированная свалка	Объем размещенных отходов 31300 куб.м; Масса размещенных отходов 7825 тонн	Курской муниципальный район, п. Мирный, 1400м Координаты 44.078187, 44.927181	Первая очередь	Л	С33 – 500 м
165.	602020405		Несанкционированная свалка	Объем размещенных отходов 26312 куб.м; Масса размещенных отходов 6578 тонн	Курской муниципальный район, с. Полтавское 500м С3 Координаты 44.021525, 44.774958	Первая очередь	Л	С33 – 500 м
166.	602020405		Несанкционированная свалка	Объем размещенных отходов 26300 куб.м; Масса размещенных отходов 6575 тонн	Курской муниципальный район, с. Русское, С Координаты 43.805081, 44.488992	Первая очередь	Л	С33 – 500 м
167.	602020405		Несанкционированная свалка	Объем размещенных отходов 1040 куб.м; Масса размещенных отходов 260 тонн	Курской муниципальный район, с. Русское, С Координаты 43.805081, 44.488992	Первая очередь	Л	С33 – 500 м
168.	602020405		Несанкционированная свалка	Объем размещенных отходов 10876 куб.м;	Курской муниципальный район, с. Серноводское, 1 км на С Координаты 43.845772, 44.800976	Первая очередь	Л	С33 – 500 м

				Масса размещенных отходов 2719 тонн				
169.	602020405		Несанкционированная свалка	Объем размещенных отходов 11156 куб.м; Масса размещенных отходов 5094 тонн	Курской муниципальный район, п. Балтийский, 800м Координаты 43.860757, 44.307514	Первая очередь	Л	С33 – 500 м
170.	602020405		Несанкционированная свалка	Объем размещенных отходов 7440 куб.м; Масса размещенных отходов 1860 тонн	Курской муниципальный район, Рощино Координаты 44.154718, 45.199594	Первая очередь	Л	С33 – 500 м
171.	602020405		Несанкционированная свалка	Объем размещенных отходов 247660 куб.м; Масса размещенных отходов 61915 тонн	Курской муниципальный район, ст. Стодеревская, на В 2,5 км Координаты 43.713850, 44.862868	Первая очередь	Л	С33 – 500 м
172.	602020405		Несанкционированная свалка	Объем размещенных отходов 77950 куб.м; Масса размещенных отходов 23380 тонн	Курской муниципальный район, на Ю от с.Эдиссия 800м Координаты 44.024084, 44.545873	Первая очередь	Л	С33 – 500 м

173.	602020405		Несанкционированная свалка	Объем размещенных отходов 18200 куб.м; Масса размещенных отходов 4550 тонн	Левокумский муниципальный район, с. Урожайное, 0,3 км, Ю-3 Координаты 44.775782, 44.911330	Первая очередь	Л	С33 – 500 м
174.	602020405		Несанкционированная свалка	Объем размещенных отходов 150000 куб.м; Масса размещенных отходов 37500 тонн	Левокумский муниципальный район, с. Левокумское, Ю, 1 км Координаты 44.800801, 44.666125		Л	
175.	602020405		Несанкционированная свалка	Объем размещенных отходов 1312 куб.м; Масса размещенных отходов 328 тонн	Левокумский муниципальный район, на Ю от с. Приозерское 1,5 км Координаты 45.226768, 44.825740	Первая очередь	Л	С33 – 500 м
176.	602020405		Несанкционированная свалка	Объем размещенных отходов 28 500 куб.м; Масса размещенных отходов 8550 тонн	Левокумский муниципальный район, п. Новокумский 1 км на С3, с. Левокумское, 0,5 км, С Координаты 44.801500, 44.666120	Первая очередь	Л	С33 – 500 м
177.	602020405		Несанкционированная свалка	Объем размещенных отходов 880 куб.м; Масса размещенных отходов 220 тонн	Левокумский муниципальный район, с. Николо-Александровское, 0,7 км, Ю Координаты 44.915162, 44.565083	Первая очередь	Л	С33 – 500 м

178.	602020405		Несанкционированная свалка	Объем размещенных отходов 14800 куб.м; Масса размещенных отходов 3700 тонн	Левокумский муниципальный район, с. Владимировка, 500м В (от конца ул. Свободы) Координаты 44.747795, 44.779218	Первая очередь	Л	С33 – 500 м
179.	602020405		Несанкционированная свалка	Объем размещенных отходов 18700 куб.м; Масса размещенных отходов 5500 тонн	Левокумский муниципальный район, 0,5 км от с. Бургун-Маджары Координаты 44.825318, 44.482973	Первая очередь	Л	С33 – 500 м
180.	602020405		Несанкционированная свалка	Объем размещенных отходов 30600 куб.м; Масса размещенных отходов 9000 тонн	Левокумский муниципальный район, с. Кумская Долина Координаты 44.826905, 44.401766	Первая очередь	Л	С33 – 500 м
190.	602020405		Несанкционированная свалка	Объем размещенных отходов 28400 куб.м; Масса размещенных отходов 7100 тонн	Нефтекумский городской округ, СВ 1 км от а. Тукуй-Мектеб Координаты 44.347536, 45.207547	Первая очередь	Л	С33 – 500 м
191.	602020405		Несанкционированная свалка	Объем размещенных отходов 816 куб.м;	Нефтекумский городской округ, с. Каясула 2 км СВ Координаты 44.344324, 45.027049	Первая очередь	Л	С33 – 500 м

				Масса размещенных отходов 204 тонн				
192.	602020405		Несанкционированная свалка	Объем размещенных отходов 9840 куб.м; Масса размещенных отходов 2460 тонн	Нефтекумский городской округ, с. Кара-Тюбе 600м Координаты 44.528674, 44.672286	Первая очередь	Л	С33 – 500 м
193.	602020405		Несанкционированная свалка	Объем размещенных отходов 10800 куб.м; Масса размещенных отходов 2700 тонн	Нефтекумский городской округ, а. Махмуд-Мектеб, 1 км на В Координаты 44.427856, 45.250943	Первая очередь	Л	С33 – 500 м
194.	602020405		Несанкционированная свалка	Объем размещенных отходов 1528 куб.м; Масса размещенных отходов 382 тонн	Нефтекумский городской округ, с. Озек Суат, 2 км, С-В Координаты 44.850579, 45.153293	Первая очередь	Л	С33 – 500 м
195.	602020405		Несанкционированная свалка	Объем размещенных отходов 1528 куб.м; Масса размещенных отходов 382 тонн	Нефтекумский городской округ, а. Абдул-Газы, 1 км, С-В Координаты 44.733255, 45.115799	Первая очередь	Л	С33 – 500 м
196.	602020405		Несанкционированная свалка	Объем размещенных отходов 165 куб.м;	Нефтекумский городской округ, с. Озек Суат, 1,5 км, С-В Координаты 44.733255, 45.115799	Первая очередь	Л	С33 – 500 м

				Масса размещенных отходов 382 тонн				
197.	602020405		Несанкционированная свалка	Объем размещенных отходов 83456 куб.м; Масса размещенных отходов 33660 тонн	Нефтекумский городской округ, г. Нефтекумск, Ю3, 3 км Координаты 44.732589 44.927364	Первая очередь	Л	С33 – 500 м
198.	602020405		Несанкционированная свалка	Объем размещенных отходов 650 куб.м; Масса размещенных отходов 165 тонн	Нефтекумский городской округ, п. Зункарь Координаты 44.301906, 44.883593	Первая очередь	Л	С33 – 500 м
199.	602020405		Несанкционированная свалка	Объем размещенных отходов 3200 куб.м; Масса размещенных отходов 800 тонн	Нефтекумский городской округ, от п. Зимняя Ставка на Ю > 1 км Координаты 44.903741, 45.327279	Первая очередь	Л	С33 – 500 м
200.	602020405		Несанкционированная свалка	Объем размещенных отходов 5250 куб.м; Масса размещенных отходов 1312 тонн	Нефтекумский городской округ, х. Андрей-Курган, С- 2 км Координаты 44.618078 44.904673	Первая очередь	Л	С33 – 500 м
201.	602020405		Несанкционированная свалка	Объем размещенных отходов 45580 куб.м;	Нефтекумский городской округ, с. Ачикулак, 0,5 км, Ю Координаты 44.529136, 44.829086	Первая очередь	Л	С33 – 500 м

				Масса размещенных отходов 13 030 тонн				
202.	602020405		Несанкционированная свалка	Объем размещенных отходов 20800 куб.м; Масса размещенных отходов 5200 тонн	Нефтекумский городской округ, на С 2,5 км от а. Новкус-Артезиан Координаты 44.471620, 44.767951	Первая очередь	Л	С33 – 500 м
203.	602020405		Несанкционированная свалка	Объем размещенных отходов 116000 куб.м; Масса размещенных отходов 29000 тонн	Нефтекумский городской округ, п. Затеречный, В 3 км Координаты 44.833338, 45.236812	Первая очередь	Л	С33 – 500 м
204.	602020405		Несанкционированная свалка	Объем размещенных отходов 12405 куб.м; Масса размещенных отходов 7490 тонн	Новоалександровский городской округ, пос. Светлый, З, 1,5 км Координаты 45.546412, 41.283711	Первая очередь	Л	С33 – 500 м
205.	602020405		Несанкционированная свалка	Объем размещенных отходов 4648 куб.м; Масса размещенных отходов 1985 тонн	Новоалександровский городской округ, п. Темижбекский, З, 0,3км Координаты 45.441275, 41.024725	Первая очередь	Л	С33 – 500 м
206.	602020405		Несанкционированная свалка	Объем размещенных	Новоалександровский городской округ, х.	Первая очередь	Л	С33 – 500 м

				отходов 2197 куб.м; Масса размещенных отходов 1098 тонн	Красночервоный, Ю 2,5 км Координаты 45.420164,41.151616			
207.	602020405		Несанкционированная свалка	Объем размещенных отходов 2169 куб.м; Масса размещенных отходов 1085 тонн	Новоалександровский городской округ, пос. Радуга, Координаты	Первая очередь	Л	С33 – 500 м
208.	602020405		Несанкционированная свалка	Объем размещенных отходов 46355 куб.м; Масса размещенных отходов 23177 тонн	Новоалександровский городской округ, с. Раздольное, С-В , 500м Координаты 45.330815,41.310984	Первая очередь	Л	С33 – 500 м
209.	602020405		Несанкционированная свалка	Объем размещенных отходов 27044 куб.м; Масса размещенных отходов 17415 тонн	Новоалександровский городской округ, пос. Присадовый, Ю-3, 1 км Координаты 45.330815,41.310984	Первая очередь	Л	С33 – 500 м
210.	602020405		Несанкционированная свалка	Объем размещенных отходов 23200 куб.м; Масса размещенных отходов 11600 тонн	Новоалександровский городской округ, пос. Горьковский, Ю-3,1 км Координаты 45.645784,41.188828	Первая очередь	Л	С33 – 500 м

211.	602020405		Несанкционированная свалка	Объем размещенных отходов 12031 куб.м; Масса размещенных отходов 6016 тонн	Новоалександровский городской округ, ст. Григорополисская, с, 300м Координаты 45.645784,41.188828	Первая очередь	Л	С33 – 500 м
212.	602020405		Несанкционированная свалка	Объем размещенных отходов 5330 куб.м; Масса размещенных отходов 2038 тонн	Новоалександровский городской округ, ст. Расшеватская, 3,5 км С-3 Координаты 45.636728, 40.912026	Первая очередь	Л	С33 – 500 м
213.	602020405		Несанкционированная свалка	Объем размещенных отходов 13210 куб.м; Масса размещенных отходов 3303 тонн	Новоалександровский городской округ, п. Краснозоринский, 1 км Ю-В Координаты 45.358611,41.379362	Первая очередь	Л	С33 – 500 м
214.	602020405		Несанкционированная свалка	Объем размещенных отходов 114152 куб.м; Масса размещенных отходов 45660 тонн	Новоалександровский городской округ, г. Новоалександровск, 2 км 3 Координаты 45.499960,41.159913	Первая очередь	Л	С33 – 500 м
215.	602020405		Несанкционированная свалка	Объем размещенных отходов 12405 куб.м; Масса размещенных	Новоалександровский городской округ, пос. Светлый, 3, 1,5 км Координаты 45.546412,41.283711	Первая очередь	Л	С33 – 500 м

				отходов 7490 тонн				
216.	602020405		Несанкционированная свалка	Объем размещенных отходов 4648 куб.м; Масса размещенных отходов 1985 тонн	Новоалександровский городской округ, п. Темижбекский, 3, 0,3км Координаты 45.441275,41.024725	Первая очередь	Л	С33 – 500 м
217.	602020405		Несанкционированная свалка	Объем размещенных отходов 2197 куб.м; Масса размещенных отходов 1098 тонн	Новоалександровский городской округ, х. Красночервонный, Ю 2,5 км Координаты 45.420164,41.151616	Первая очередь	Л	С33 – 500 м
218.	602020405		Несанкционированная свалка	Объем размещенных отходов 2169 куб.м; Масса размещенных отходов 1085 тонн	Новоалександровский городской округ, пос. Радуга	Первая очередь	Л	С33 – 500 м
219.	602020405		Несанкционированная свалка	Объем размещенных отходов 46355 куб.м; Масса размещенных отходов 23177 тонн	Новоалександровский городской округ, с. Раздольное, С-В , 500м Координаты 45.330815,41.310984	Первая очередь	Л	С33 – 500 м
220.	602020405		Несанкционированная свалка	Объем размещенных отходов 27044 куб.м;	Новоалександровский городской округ, пос. Присадовый, Ю-3, 1 км Координаты	Первая очередь	Л	С33 – 500 м

				Масса размещенных отходов 17415 тонн	45.330815,41.310984			
221.	602020405		Несанкционированная свалка	Объем размещенных отходов 23200 куб.м; Масса размещенных отходов 11600 тонн	Новоалександровский городской округ, пос. Горьковский, Ю-3,1 км Координаты 45.645784,41.188828	Первая очередь	Л	С33 – 500 м
222.	602020405		Несанкционированная свалка	Объем размещенных отходов 12031 куб.м; Масса размещенных отходов 6016 тонн	Новоалександровский городской округ, ст. Григорополисская, с, 300м Координаты 45.645784,41.188828	Первая очередь	Л	С33 – 500 м
223.	602020405		Несанкционированная свалка	Объем размещенных отходов 5330 куб.м; Масса размещенных отходов 2038 тонн	Новоалександровский городской округ, ст. Расшеватская, 3,5 км С-3 Координаты 45.636728, 40.912026	Первая очередь	Л	С33 – 500 м
224.	602020405		Несанкционированная свалка	Объем размещенных отходов 13210 куб.м; Масса размещенных отходов 3303 тонн	Новоалександровский городской округ, п. Краснозоринский, 1 км Ю-В Координаты 45.358611,41.379362	Первая очередь	Л	С33 – 500 м
225.	602020405		Несанкционированная свалка	Объем размещенных	Новоалександровский городской округ, г.	Первая очередь	Л	С33 – 500 м

				отходов 114152 куб.м; Масса размещенных отходов 45660 тонн	Новоалександровск, 2 км 3 Координаты 45.499960,41.159913			
226.	602020405		Несанкционированная свалка	Объем размещенных отходов 12405 куб.м; Масса размещенных отходов 7490 тонн	Новоалександровский городской округ, пос. Светлый, 3, 1,5 км Координаты 45.546412,41.283711	Первая очередь	Л	С33 – 500 м
227.	602020405		Несанкционированная свалка	Объем размещенных отходов 65200 куб.м; Масса размещенных отходов 16300 тонн	Новоселицкий муниципальный район, СВ 0,5 км от с Китаевское Координаты 44.807264, 43.372393	Первая очередь	Л	С33 – 500 м
228.	602020405		Несанкционированная свалка	Объем размещенных отходов 840 куб.м; Масса размещенных отходов 280 тонн	Новоселицкий муниципальный район, с. Падинское, СЗ 900м Координаты 44.864464, 43.129005	Первая очередь	Л	С33 – 500 м
229.	602020405		Несанкционированная свалка	Объем размещенных отходов 880 куб.м; Масса размещенных отходов 265 тонн	Новоселицкий муниципальный район, ЮВ от п.Щелкан 640 м Координаты 44.876519, 43.457632	Первая очередь	Л	С33 – 500 м

230.	602020405	Несанкционированная свалка	Объем размещенных отходов 5,4 куб.м; Масса размещенных отходов 1,35 тонн	Новоселицкий муниципальный район, х. Жуковский, 500м Ю Координаты 44.758374, 43.142394	Первая очередь	Л	С33 – 500 м
231.	602020405	Несанкционированная свалка	Объем размещенных отходов 693 куб.м; Масса размещенных отходов 173,35 тонн	Новоселицкий муниципальный район, пос. Новый Маяк, 490м Ю Координаты 44.806538, 43.226786	Первая очередь	Л	С33 – 500 м
232.	602020405	Несанкционированная свалка	Объем размещенных отходов 2752 куб.м; Масса размещенных отходов 763 тонн	Новоселицкий муниципальный район, с.Долиновка, Ю, 500м Координаты 44.598177, 43.366702	Первая очередь	Л	С33 – 500 м
233.	602020405	Несанкционированная свалка	Объем размещенных отходов 143800 куб.м; Масса размещенных отходов 35950 тонн	Новоселицкий муниципальный район, 1 км на С от с.Новоселицкого Координаты 44.746119, 43.738945	Первая очередь	Л	С33 – 500 м
234.	602020405	Несанкционированная свалка	Объем размещенных отходов 3390 куб.м; Масса размещенных отходов 900 тонн	Новоселицкий муниципальный район, с. Чернолесское, 0,5 км, С-В Координаты 44.746119, 43.738945	Первая очередь	Л	С33 – 500 м
235.	602020405	Несанкционированная свалка	Объем размещенных	Новоселицкий муниципальный район,	Первая очередь	Л	С33 – 500 м

				отходов 3390 куб.м; Масса размещенных отходов 900 тонн	с.Чернолесское, 0,65 км, Ю-3 Координаты 44.715808, 43.638153			
236.	602020405		Несанкционированная свалка	Объем размещенных отходов 65200 куб.м; Масса размещенных отходов 16300 тонн	Новоселицикий муниципальный район, СВ 0,5 км от с Китаевское Координаты 44.807264, 43.372393	Первая очередь	Л	С33 – 500 м
237.	602020405		Несанкционированная свалка	Объем размещенных отходов 4900 куб.м; Масса размещенных отходов 980 тонн	Петровский городской округ, южная часть с. Шведино Координаты 45.406102, 42.878065	Первая очередь	Л	С33 – 500 м
238.	602020405		Несанкционированная свалка	Объем размещенных отходов 36 000 куб.м; Масса размещенных отходов 10500 тонн	Петровский городской округ, с. Донская Балка, 0,5 км, 3 Координаты 45.195174,42.869001	Первая очередь	Л	С33 – 500 м
239.	602020405		Несанкционированная свалка	Объем размещенных отходов 4120 куб.м; Масса размещенных отходов 1030 тонн	Петровский городской округ, с. Сухая Буйвола, 700 м, С-В от ул. Школьная Координаты 45.195174,42.869001	Первая очередь	Л	С33 – 500 м

240.	602020405		Несанкционированная свалка	Объем размещенных отходов 9800 куб.м; Масса размещенных отходов 2800 тонн	Петровский городской округ, село Константиновское, 0,5 км	Первая очередь	Л	С33 – 500 м
241.	602020405		Несанкционированная свалка	Объем размещенных отходов 5474 куб.м; Масса размещенных отходов 1589 тонн	Петровский городской округ, с. Просьянка, 0,5 км, С-3 Координаты 45.129960,42.836792	Первая очередь	Л	С33 – 500 м
242.	602020405		Несанкционированная свалка	Объем размещенных отходов 210 куб.м; Масса размещенных отходов 42 тонн	Петровский городской округ, с. Гофицкое, 500м Координаты 45.064478,43.075254	Первая очередь	Л	С33 – 500 м
243.	602020405		Несанкционированная свалка	Объем размещенных отходов 580 куб.м; Масса размещенных отходов 145 тонн	Петровский городской округ, с. Гофицкое, 1500м	Первая очередь	Л	С33 – 500 м
244.	602020405		Несанкционированная свалка	Объем размещенных отходов 32 776 куб.м; Масса размещенных отходов 8194 тонн	Петровский городской округ, на территории п. Рогатая Балка Координаты 45.064478,43.075254	Первая очередь	Л	С33 – 500 м

245.	602020405	Несанкционированная свалка	Объем размещенных отходов 9200 куб.м; Масса размещенных отходов 2600 тонн	Петровский городской округ, с. Высоцкое, 3 км, Ю 44.990073,42.920345	Первая очередь	Л	С33 – 500 м
246.	602020405	Несанкционированная свалка	Объем размещенных отходов 3300 куб.м; Масса размещенных отходов 950 тонн	Петровский городской округ, п. Полевой, 510 м на 3 Координаты 44.990073,42.920345	Первая очередь	Л	С33 – 500 м
247.	602020405	Несанкционированная свалка	Объем размещенных отходов 2780 куб.м; Масса размещенных отходов 1200 тонн	Петровский городской округ, Маяк Координаты 45.510028,42.799996	Первая очередь	Л	С33 – 500 м
248.	602020405	Несанкционированная свалка	Объем размещенных отходов 4980 куб.м; Масса размещенных отходов 1245 тонн	Петровский городской округ, на территории с. Николина Балка Координаты 45.468663,42.879385	Первая очередь	Л	С33 – 500 м
249.	602020405	Несанкционированная свалка	Объем размещенных отходов 7600 куб.м; Масса размещенных	Петровский городской округ, п. Прикалаусский, 0,5 км, В Координаты 45.481837,42.823816	Первая очередь	Л	С33 – 500 м

				отходов 1900 тонн				
250.	602020405		Несанкционированная свалка	Объем размещенных отходов 2886 куб.м; Масса размещенных отходов 721,59 тонн	Петровский городской округ, 1250 м СЗ направление от существующей линии жилой застройки г. Светлогорода Координаты 45.360834,42.840136	Первая очередь	Л	С33 – 500 м
251.	602020405		Несанкционированная свалка	Объем размещенных отходов 4800 куб.м; Масса размещенных отходов 960 тонн	Петровский городской округ, на территории с. Благодатное Координаты 45.389352,42.605660	Первая очередь	Л	С33 – 500 м
252.	602020405		Несанкционированная свалка	Объем размещенных отходов 2472 куб.м; Масса размещенных отходов 600 тонн	Петровский городской округ, на территории с. Благодатное	Первая очередь	Л	С33 – 500 м
253.	602020405		Несанкционированная свалка	Объем размещенных отходов 3550 куб.м; Масса размещенных отходов 710 тонн	Петровский городской округ, на территории с. Благодатное Координаты 45.389352,42.605660	Первая очередь	Л	С33 – 500 м
254.	602020405		Несанкционированная свалка	Объем размещенных отходов 7400 куб.м; Масса размещенных	Петровский городской округ, с. Шангала, 1 км В Координаты 45.510545,42.689777	Первая очередь	Л	С33 – 500 м

				отходов 1850 тонн				
255.	602020405		Несанкционированная свалка	Объем размещенных отходов 4900 куб.м; Масса размещенных отходов 980 тонн	Петровский городской округ, южная часть с. Шведино Координаты 45.406102, 42.878065	Первая очередь	Л	С33 – 500 м
256.	602020405		Несанкционированная свалка	Объем размещенных отходов 1555 куб.м; Масса размещенных отходов 415 тонн	Степновский муниципальный район, с. Соломенское, 0,7 км, С-3 Координаты 44.231655, 44.306371	Первая очередь	Л	С33 – 500 м
257.	602020405		Несанкционированная свалка	Объем размещенных отходов 2320 куб.м; Масса размещенных отходов 580 тонн	Степновский муниципальный район, с. Варениковское, 2,5 км, Ю-3, с. Никольское, 1,3 км, Ю-В Координаты 44.461233, 44.375073	Первая очередь	Л	С33 – 500 м
258.	602020405		Несанкционированная свалка	Объем размещенных отходов 16107 куб.м; Масса размещенных отходов 4074 тонн	Степновский муниципальный район, с. Богдановка, 0,5 км, Ю3 Координаты 44.142299, 44.711358	Первая очередь	Л	С33 – 500 м
259.	602020405		Несанкционированная свалка	Объем размещенных отходов 5300 куб.м; Масса размещенных	Степновский муниципальный район, пос. Верхнестепной, 2 км, Ю Координаты 44.172832, 44.452188	Первая очередь	Л	С33 – 500 м

				отходов 1867 тонн				
260.	602020405		Несанкционированная свалка	Объем размещенных отходов 21 360 куб.м; Масса размещенных отходов 540 тонн	Степновский муниципальный район, с. Зеленая Роща, 0,95 км, С Координаты 44.264356, 44.465769	Первая очередь	Л	С33 – 500 м
261.	602020405		Несанкционированная свалка	Объем размещенных отходов 3280 куб.м; Масса размещенных отходов 820 тонн	Степновский муниципальный район, с. Иргаклы, В - 1,68 км Координаты 44.335256, 44.739653	Первая очередь	Л	С33 – 500 м
262.	602020405		Несанкционированная свалка	Объем размещенных отходов 5 600 куб.м; Масса размещенных отходов 1000 тонн	Степновский муниципальный район, с. Степное, 2,2 км Ю Координаты 44.255009, 44.575728	Первая очередь	Л	С33 – 500 м
263.	602020405		Несанкционированная свалка	Объем размещенных отходов 31 460 куб.м; Масса размещенных отходов 800 тонн	Степновский муниципальный район, с. Ольгино, 2,35 км, С Координаты 44.358608, 44.417890	Первая очередь	Л	С33 – 500 м
264.	602020405		Несанкционированная свалка	Объем размещенных отходов 1555 куб.м; Масса размещенных отходов 415 тонн	Степновский муниципальный район, с. Соломенское, 0,7 км, С-3 Координаты 44.231655, 44.306371	Первая очередь	Л	С33 – 500 м

265.	602020405		Несанкционированная свалка	Объем размещенных отходов 1244585 куб.м; Масса размещенных отходов 248917 тонн	Советский городской округ, х.Ковганский, 5,0 км на 3 Координаты 44.375900, 43.781047	Первая очередь	Л	С33 – 500 м
266.	602020405		Несанкционированная свалка	Объем размещенных отходов 29588 куб.м; Масса размещенных отходов 7397 тонн	Туркменский муниципальный район, с. Кучерла, 1 км, 3 Координаты 45.374591,43.628095	Первая очередь	Л	С33 – 500 м
267.	602020405		Несанкционированная свалка	Объем размещенных отходов 30620 куб.м; Масса размещенных отходов 7655 тонн	Туркменский муниципальный район, а. Шарахалсун, 0,6 км, 3	Первая очередь	Л	С33 – 500 м
268.	602020405		Несанкционированная свалка	Объем размещенных отходов 6090 куб.м; Масса размещенных отходов 3045 тонн	Туркменский муниципальный район, п. Березовский, С, 2 км	Первая очередь	Л	С33 – 500 м
269.	602020405		Несанкционированная свалка	Объем размещенных отходов 85900 куб.м; Масса размещенных	Туркменский муниципальный район, на 3 от с. Летняя Ставка 2 км Координаты 45.432527,43.400352	Первая очередь	Л	С33 – 500 м

				отходов 42950 тонн			
270.	602020405		Несанкционированная свалка	Объем размещенных отходов 6090 куб.м; Масса размещенных отходов 3045 тонн	Туркменский муниципальный район, п. Поперечный, С, 1 км Координаты 45.425852,43.256108	Первая очередь	Л С33 – 500 м
271.	602020405		Несанкционированная свалка	Объем размещенных отходов 10920 куб.м; Масса размещенных отходов 2730 тонн	Туркменский муниципальный район, а. Куликовы Копани, 1 км, Ю	Первая очередь	Л С33 – 500 м
272.	602020405		Несанкционированная свалка	Объем размещенных отходов 2640 куб.м; Масса размещенных отходов 1740 тонн	Туркменский муниципальный район, а. Куликовы Копани, 1 км, 3	Первая очередь	Л С33 – 500 м
273.	602020405		Несанкционированная свалка	Объем размещенных отходов 25072 куб.м; Масса размещенных отходов 6268 тонн	Туркменский муниципальный район, п. Троицкий, 0,5 км, Ю Координаты 45.307440,43.775042	Первая очередь	Л С33 – 500 м
274.	602020405		Несанкционированная свалка	Объем размещенных отходов 33498 куб.м;	Туркменский муниципальный район, п. Красная Поляна, 0,1 км, В	Первая очередь	Л С33 – 500 м

				Масса размещенных отходов 8374 тонн	Координаты 45.334492,43.391686			
275.	602020405		Несанкционированная свалка	Объем размещенных отходов 150000 куб.м; Масса размещенных отходов 37 500 тонн	Туркменский муниципальный район, п. Ясный, 1 км, С-3 Координаты 45.620582,43.527139	Первая очередь	Л	С33 – 500 м
276.	602020405		Несанкционированная свалка	Объем размещенных отходов 43500 куб.м; Масса размещенных отходов 10875 тонн	Туркменский муниципальный район, с. Овоци, 1 км, 3 Координаты 45.371543,43.275253	Первая очередь	Л	С33 – 500 м
277.	602020405		Несанкционированная свалка	Объем размещенных отходов 29050 куб.м; Масса размещенных отходов 7262 тонн	Туркменский муниципальный район, п. Отрадный, 0,1 км, В Координаты 45.347679,43.384206	Первая очередь	Л	С33 – 500 м
278.	602020405		Несанкционированная свалка	Объем размещенных отходов 42 400 куб.м; Масса размещенных отходов 10600 тонн	Туркменский муниципальный район, с. Казгулак, 1 км, 3 Координаты 45.502524,43.262029	Первая очередь	Л	С33 – 500 м
279.	602020405		Несанкционированная свалка	Объем размещенных	Туркменский муниципальный район, с.	Первая очередь	Л	С33 – 500 м

				отходов 68800 куб.м; Масса размещенных отходов 17200 тонн	Камбулат, №1 на 3 - 500м			
280.	602020405		Несанкционированная свалка	Объем размещенных отходов 42000 куб.м; Масса размещенных отходов 10500 тонн	Туркменский муниципальный район, с. Камбулат №2 (от южн. часит села)- 500м	Первая очередь	Л	С33 – 500 м
281.	602020405		Несанкционированная свалка	Объем размещенных отходов 51200 куб.м; Масса размещенных отходов 12800 тонн	Туркменский муниципальный район, с. Камбулат №3 С часть села, 500м	Первая очередь	Л	С33 – 500 м
282.	602020405		Несанкционированная свалка	Объем размещенных отходов 328000 куб.м; Масса размещенных отходов 82 000 тонн	Туркменский муниципальный район, а. Сабан-Антуста, ЮЗ - 1 км	Первая очередь	Л	С33 – 500 м
283.	602020405		Несанкционированная свалка	Объем размещенных отходов 363200 куб.м; Масса размещенных отходов 90 800 тонн	Туркменский муниципальный район, с. Кендже-Кулак, ЮВ 1000м Координаты 45.461691,43.798579	Первая очередь	Л	С33 – 500 м

284.	602020405		Несанкционированная свалка	Объем размещенных отходов 9001 куб.м; Масса размещенных отходов 4053 тонн	Туркменский муниципальный район, п. Голубиный, 0,05 км, Ю-В Координаты 45.577993,43.922261	Первая очередь	Л	С33 – 500 м
285.	602020405		Несанкционированная свалка	Объем размещенных отходов 179 797 куб.м; Масса размещенных отходов 53 375 тонн	Туркменский муниципальный район, п. Владимировка, 1,16 км, В	Первая очередь	Л	С33 – 500 м
286.	602020405		Несанкционированная свалка	Объем размещенных отходов 198 400 куб.м; Масса размещенных отходов 49 600 тонн	Туркменский муниципальный район, на С от с. Малые Ягуры Координаты 45.577993,43.922261	Первая очередь	Л	С33 – 500 м
287.	602020405		Несанкционированная свалка	Объем размещенных отходов 264 800 куб.м; Масса размещенных отходов 66 200 тонн	Туркменский муниципальный район, 200м на ЮВ от с. Малые Ягуры Координаты 45.434168,42.995636	Первая очередь	Л	С33 – 500 м
288.	602020405		Несанкционированная свалка	Объем размещенных отходов 64 000 куб.м; Масса размещенных	Туркменский муниципальный район, а. Маштак Кулак на Ю 0,8 км Координаты 45.435082,43.028123	Первая очередь	Л	С33 – 500 м

				отходов 21 000 тонн				
289.	602020405		Несанкционированная свалка	Объем размещенных отходов 29588 куб.м; Масса размещенных отходов 7397 тонн	Туркменский муниципальный район, с. Кучерла, 1 км, 3 Координаты 45.374591,43.628095	Первая очередь	Л	С33 – 500 м
290.	602020405		Несанкционированная свалка	Объем размещенных отходов 30620 куб.м; Масса размещенных отходов 7655 тонн	Туркменский муниципальный район, а. Шарахалсун, 0,6 км, 3	Первая очередь	Л	С33 – 500 м
291.	602020405		Несанкционированная свалка	Объем размещенных отходов 40600 куб.м; Масса размещенных отходов 10150 тонн	Труновский муниципальный район, с.Труновское, С3 1 км	Первая очередь	Л	С33 – 500 м
292.	602020405		Несанкционированная свалка	Объем размещенных отходов 17076 куб.м; Масса размещенных отходов 4269 тонн	Труновский муниципальный район, с. Подлесное, СВ 1,5 км	Первая очередь	Л	С33 – 500 м
293.	602020405		Несанкционированная свалка	Объем размещенных отходов 10800 куб.м;	Труновский муниципальный район, 1 км с. Новая Кугульта, В	Первая очередь	Л	С33 – 500 м

				Масса размещенных отходов 2860 тонн	Координаты 45.662785,42.142835			
294.	602020405		Несанкционированная свалка	Объем размещенных отходов 123964 куб.м; Масса размещенных отходов 23098 тонн	Труновский муниципальный район, 1 км от пос им. Кирова, Ю Координаты 45.662785,42.142835	Первая очередь	Л	С33 – 500 м
295.	602020405		Несанкционированная свалка	Объем размещенных отходов 51626 куб.м; Масса размещенных отходов 15170 тонн	Труновский муниципальный район, с. Безопасное, 1 км, В Координаты 45.639349,41.962402	Первая очередь	Л	С33 – 500 м
296.	602020405		Несанкционированная свалка	Объем размещенных отходов 1602 куб.м; Масса размещенных отходов 400 тонн	Труновский муниципальный район, с. Донское СЗ 1,5 км Координаты 45.445500,41.946959	Первая очередь	Л	С33 – 500 м
297.	602020405		Несанкционированная свалка	Объем размещенных отходов 1010 куб.м; Масса размещенных отходов 252,00 тонн	Шпаковский муниципальный район, 800 км на С от ст. Новомарьевской Координаты 45.127545,41.808204	Первая очередь	Л	С33 – 500 м
298.	602020405		Несанкционированная свалка	Объем размещенных	Шпаковский муниципальный район,	Первая очередь	Л	С33 – 500 м

				отходов 18000 куб.м; Масса размещенных отходов 12600 тонн	ст. Темнолесская, 1 км, Ю-3 Координаты 44.861061,42.050083			
299.	602020405		Несанкционированная свалка	Объем размещенных отходов 8 056 куб.м; Масса размещенных отходов 2014 тонн	Шпаковский муниципальный район, на С от с. Цимлянского 800м Координаты 44.892359,42.134639; 44.894103,42.135320	Первая очередь	Л	С33 – 500 м
300.	602020405		Несанкционированная свалка	Объем размещенных отходов 12 960 куб.м; Масса размещенных отходов 4577 тонн	Шпаковский муниципальный район, с. Казинка, в 1 км на В Координаты 45.278754,42.223653	Первая очередь	Л	С33 – 500 м
301.	602020405		Несанкционированная свалка	Объем размещенных отходов 38880 куб.м; Масса размещенных отходов 9 720 тонн	Шпаковский муниципальный район, с. Сенгилеевское, С3, 4 км Координаты 45.058530,41.595782	Первая очередь	Л	С33 – 500 м
302.	602020405		Несанкционированная свалка	Объем размещенных отходов 1450309 куб.м; Масса размещенных отходов 362577 тонн	Городской округ город Лермонтов, СВ, В 2,5 км (до жилой застройки) Координаты 44.113345, 42.920035	Первая очередь	Л	С33 – 500 м

## 2.10 Иные объекты и инвестиционные площадки

№ п/п	Код объекта / справочник	Назначение объекта	Наименование	Характеристики	Местоположение	Срок реализации	Статус объекта П – проектируемый Р – реконструируемый С – строящийся	ЗОУИТ
ТОР, РИП								
1.	704010100	Создание территории опережающего социально-экономического развития «Невинномысск»	ТОР «Невинномысск»	Определяется проектом	Территория МО города Невинномыска	Первая очередь	П	Определяется проектом
2.	704010300		Региональный индустриальный парк на территории города Невинномыска и Кочубеевского муниципального района	Площадь индустриального парка 804,4 га. Направления специализации: - промышленное производство, в том числе перерабатывающее производство, утилизация и переработка бытовых и промышленных отходов: - производство сельскохозяйственной продукции, выращенной в закрытом фунте; - транспортно-логистическое обслуживание	Кочубеевский муниципальный район, Городской округ город Невинномысск, северная часть города	Первая очередь	П	Определяется проектом
3.	704010300		Региональный индустриальный парк на	Площадь индустриального парка 60 га.	Буденновский муниципальный район г.	Первая очередь	П	Определяется проектом

			территории г. Буденновска	Направления специализации: - промышленное производство; - перерабатывающее производство.	Буденновск, северо-западная часть города			
4.	704010300		Региональный индустриальный парк на территории г. Георгиевска	Площадь индустриального парка 103,7 га. Направления специализации: - промышленное перерабатывающее производство; - транспортно-логистическое обслуживание; - транс-национальный конгрессно-ярмарочный комплекс	Георгиевский городской округ, г. Георгиевск	Первая очередь	П	Определяется проектом
5.	704010300		Региональный индустриальный парк «Александровский»	Площадь индустриального парка 101,86 га. Направления специализации: - производство, хранение и переработка сельскохозяйственной продукции; - производство пищевых продуктов; - производство строительных материалов; - производство прочих импортозамещающих товаров; - транспортно-логистическое обслуживание.	Александровский муниципальный район, с. Александровское, ул. Заводская, д. 24	Первая очередь	П	Определяется проектом

6.	704010300		Региональный индустриальный парк «Северо-Западный» на территории г. Ставрополя	Площадь индустриального парка 77,4 га. Направления специализации: - пищевая и перерабатывающая промышленность; - производство фармацевтической и биотехнологической продукции; - обрабатывающее производство.	г. Ставрополь и Шпаковский муниципальный район с. Надежда	Первая очередь	П	Определяется проектом
7.	704010300		Региональный индустриальный парк «Солнечный» на территории Изобильненского городского округа	Площадь индустриального парка 391,6 га. Направления специализации: - овцеводство; - переработка и консервирование фруктов и овощей; - хранение и складирование.	Изобильненский городской округ	Первая очередь	П	Определяется проектом
8.	704010300		Региональный индустриальный парк на территории Новоалександровского муниципального района	Площадь индустриального парка 146,3 га. Направления специализации: - пищевая и перерабатывающая промышленность; - переработка сельскохозяйственной продукции.	Новоалександровский городской округ, промышленная зона города Новоалександровска (западная часть города)	Первая очередь	П	Определяется проектом
9.	704010300		Региональный индустриальный парк «Кисловодская электростанция» на	Площадь индустриального парка 88 га. Направления специализации:	Городской округ город-курорт Кисловодск	Первая очередь	П	Определяется проектом

			территории города-курорта Кисловодска	- производство электрической энергии.				
10.	704010300		Региональный индустриальный парк «Энергия» на территории города Ставрополя	Площадь индустриального парка 47,7 га. Направления специализации: - фармацевтическая промышленность; - легкая промышленность; - производство по выпуску машин, оборудования, - перерабатывающее производство; - растениеводство; - транспортно-логистическое обслуживание	г. Ставрополь	Первая очередь	П	Определяется проектом
11.	704010300		Региональный индустриальный парк на территории Труновского муниципального района	Площадь индустриального парка 318,3 га. Направления специализации: - пищевая и перерабатывающая промышленность; - производство и переработка сельскохозяйственной продукции	Труновский муниципальный район в границах муниципальных образований Безопасненского и Донского сельсоветов	Первая очередь	П	Определяется проектом
12.	704010500		Региональный туристско-рекреационный парк на территории города-курорта Железноводска	Площадь индустриального парка 133,8 га. Направления специализации: - оказание санаторно-курортных услуг; - спортивные и развлекательные услуги; - торгово-бытовые и сервисные услуги	Городской округ город-курорт Железноводск	Первая очередь	П	Определяется проектом

13.	704010300		Региональный индустриальный парк «Гелиос» в Ставропольском крае	Площадь индустриального парка 57,19 га	Красногвардейский муниципальный район	Первая очередь	П	Определяется проектом
14.	704010300		Региональный индустриальный парк на территории поселка Солнечнодольск и станции Новотроицкой	Площадь индустриального парка 74 га	Изобильненский городской округ, п. Солнечнодольск и ст-ца Новотроицкая	Первая очередь	П	Определяется проектом
<b>Агропромышленные парки</b>								
15.	704010300		Создание индустриального парка «Агропромышленный парк «Ипатовский»	Площадь – 310125177+/-154091 кв.м, кадастровый номер 26:02:000000:6169	Ипатовский городской округ, Большевитский ТО	Расчетный срок	П	Определяется проектом
16.	704010300		Создание индустриального парка «Агропромышленный парк «Красочный» Строительство сельскохозяйственного производственного комплекса «Красочный»	Площадь – 35776,80 га, кадастровый номер 26:02:000000:0071	Ипатовский городской округ, Красочный ТО	Первая очередь	П	Определяется проектом
17.	704010300		Создание индустриального парка «Агропромышленный парк «Новопавловское» Строительство сельскохозяйственного производственного комплекса «Новопавловское»	Площадь - 7487,1500 га Кадастровый номер 26:35:000000:0132	Кировский городской округ, сельсовет Комсомольский	Первая очередь	П	Определяется проектом
18.	704010300		Создание индустриального парка «Агропромышленный парк «Никола- Александровское» Строительство сельскохозяйственного	Площадь - 4 652,27 га Кадастровый номер 26:14:000000:1135	Левокумский муниципальный район, сельсовет Николо- Александровский	Первая очередь	П	Определяется проектом

			производственного комплекса «Никола-Александровское»					
19.	704010300		Создание агропромышленного парка «Левокумский»	Определяется проектом	Левокумский муниципальный район Кадастровые номера: 26:14:040101:6 26:18:040201:1 26:14:040201:2 26:14:040105:9 26:14:040105:10 26:14:040105:15	Первая очередь	П	Определяется проектом
20.	704010300		Агропромышленный парк «Ставрополье»	Определяется проектом	Минераловодский городской округ, с. Уляновка	Первая очередь	П	Определяется проектом
21.	704010300		Создание индустриального парка «Агропромышленный парк «Зунжарь» Строительство сельскохозяйственного производственного комплекса «Зунжарь»	Площадь - 6490,00 га Кадастровый номер 26:22:000000:0206	Нефтекумский городской округ, сельсовет Зунжарский	Первая очередь	П	Определяется проектом
22.	704010300		Создание индустриального парка «Агропромышленный парк «Южный» Строительство сельскохозяйственного производственного комплекса «Южный»	Площадь - 30 808,4 га Кадастровый номер 26:22:000000:0065	Нефтекумский городской округ, сельсовет Каясулинский	Первая очередь	П	Определяется проектом
23.	704010300		Создание индустриального парка «Агропромышленный парк «Петровский» Строительство сельскохозяйственного	Площадь - 14 064,4600 га Кадастровый номер 26:08:000000:49	Петровский городской округ, сельсовет Прикалаусский	Первая очередь	П	Определяется проектом

			производственного комплекса «Петровский»					
24.	704010300		Создание индустриального парка «Агропромышленный парк «Ставрополец» Строительство сельскохозяйственного производственного комплекса «Ставрополец»	Площадь - 14 064,46 га Кадастровый номер 26:11:000000:0460	Шпаковский муниципальный район, сельсовет Татарский	Расчетный срок	П	Определяется проектом
Площадки в пределах индустриальных парков								
25.	704010500		Региональный индустриальный парк "Северо-Западный"	Площадь - 27392 кв. м тринфилд	г. Ставрополь, ул. Коломийцева Кадастровый номер 26:12:020105:440			
26.	704010500		Региональный индустриальный парк (РИП) "Будёновск"	Площадь - 471500 кв. м	Будёновский муниципальный район, г. Буденновск, улица Розы Люксембург Кадастровый номер 26:21:020105:4			
27.	704010500		Региональный индустриальный парк на территории города Георгиевска" строительство производств строительных материалов, пищевых продуктов, транспортно- логистическое обслуживание	Площадь - 1037010 кв. м	Георгиевский городской округ, г. Георгиевск, северо- западная промышленная зона Кадастровый номер 26:26:010105:54 26:26:010102:105 26:26:010103:169 26:26:010105:46 26:26:010103:89 26:26:010103:88 26:26:010102:42 26:26:010202:79 26:26:010105:45			

28.	704010500		Земельный участок II очереди регионального индустриального парка	Площадь - 1913103 кв. м	Городской округ город Невинномысск Ориентир административное здание по улице Низяева, 1 А. Участок находится примерно в 200 м от ориентира по направлению на восток. кадастровый номер 26:16:010101:22 26:16:010101:23			
29.	704010500		Создание регионального индустриального парка в городе Лермонтове	Площадь - 337259 кв. м	г. Лермонтов, в 1 западной промышленной зоне Кадастровый квартал 26:32:010101			
<b>Свободные инвестиционные площадки в области промышленности</b>								
30.	704010500	Свободные инвестиционные площадки	Инвестиционная площадка	Площадь - 62700 кв. м Предложение по использованию площадки: строительство производственного комплекса (базы, логистического центра)	Александровский муниципальный район, с. Александровское Кадастровый номер 26:18:060468			
31.	704010500		Инвестиционная площадка	Площадь - 85000 кв. м Предложение по использованию площадки: строительство производственного комплекса (базы, логистического центра)	Александровский муниципальный район, с. Александровское Кадастровый номер 26:18:060311			
32.	704010500		Инвестиционная площадка	Площадь - 65000 кв. м Предложение по использованию площадки: строительство промышленных объектов	Апанасенковский муниципальный район, с. Дивное, ул. Заречная Кадастровый номер 26:03:070301:1485			
33.	704010500		Инвестиционная площадка	Площадь - 152848 кв. м	Апанасенковский муниципальный район,			

			Предложение по использованию площадки: строительство завода по производству строительных материалов	с. Вознесенское Кадастровый номер 26:03:08502:4			
34.	704010500	Инвестиционная площадка	Площадь - 7000 кв. м Предложение по использованию площадки: организация промышленного производства (переработки)	Арзгирский муниципальный район, с. Арзгир, земельный участок (неразграничен, требуется межевание) находится примерно в 125 м. по направлению на северо-восток от строения по адресу: с. Арзгир, ул. Производственная, 7а Кадастровый номер отсутствует			
35.	704010500	Инвестиционная площадка	Площадь - 10000 кв. м Предложение по использованию площадки: организация промышленного производства (переработки)	Арзгирский муниципальный район, земельный участок (неразграничен, требуется межевание) находится примерно в 69 м. по направлению на восток от строения по адресу: с. Арзгир, ул. Горького, 56 Кадастровый номер отсутствует			
36.	704010500	Инвестиционная площадка	5000 кв. м Предложение по использованию площадки: организация промышленного производства (переработки)	Арзгирский муниципальный район, земельный участок (неразграничен, требуется межевание) находится примерно в 500 м. по направлению			

					на северо-запад от ориентира с. Арзгир Кадастровый номер отсутствует			
37.	704010500	Инвестиционная площадка	Площадь - 60800 кв. м Предложение по использованию площадки: не используемая территория завода силикатного кирпича		Благодарненский городской округ, г. Благодарный, ул. Завокзальная, 1 Кадастровый номер отсутствует			
38.	704010500	Инвестиционная площадка	Площадь - 25557 кв. м Предложение по использованию площадки: производство кислорода		Грачевский муниципальный район, с. Грачевка, ул. Шоссейная, д.123 Кадастровый номер 26:07:050: 229:40			
39.	704010500	Инвестиционная площадка	Площадь - 7500 кв. м Предложение по использованию площадки: размещение промышленного производства		Грачевский муниципальный район, с. Тугулук, ул. Гагарина, б/н Кадастровый номер 26:07:011327:26			
40.	704010500	Инвестиционная площадка	Площадь - 70000 кв. м Предложение по использованию площадки: размещение промышленного производства		Изобильненский городской округ, п. Солнечнодольск, северо-западная часть Кадастровый номер 26:06:130701:55			
41.	704010500	Инвестиционная площадка	Площадь - 76000 кв. м Предложение по использованию площадки: размещение промышленного производства		Изобильненский городской округ, п. Солнечнодольск, ул. Техническая, 14/45 литр И Кадастровый номер 26:06:130701:62			
42.	704010500	Инвестиционная площадка	Площадь - 19000 кв. м Предложение по использованию площадки:		Изобильненский городской округ, п.			

				размещение промышленного производства	Солнечнодольск, северо- западная часть Кадастровый номер 26:06:130701:56			
43.	704010500		Инвестиционная площадка	Площадь - 7000 кв. м Предложение по использованию площадки: размещение производства (промышленное, пищевое)	Изобильненский городской округ, п. Солнечнодольск, северо- западная часть Кадастровый номер 26:06:130508:84			
44.	704010500		Инвестиционная площадка	Площадь - 53000 кв. м Предложение по использованию площадки: размещение промышленного производства	Изобильненский городской округ, п. Солнечнодольск, северо- западная часть Кадастровый номер 26:06:130701:59			
45.	704010500		Инвестиционная площадка	Площадь - 500 кв. м Предложение по использованию площадки: размещение промышленного производства	Изобильненский городской округ, п. Солнечнодольск, северо- западная часть Кадастровый номер 26:06:130510:28			
46.	704010500		Инвестиционная площадка	Площадь - 50000 кв. м Предложение по использованию площадки: строительство предприятий перерабатывающей промышленности	Изобильненский городской округ, ст. Баклановская, Кадастровый квартал 26:06:031903:			
47.	704010500		Инвестиционная площадка	Площадь - 30000 кв. м Предложение по использованию площадки: цех по изготовлению шлакоблока, тротуарной плитки, керамической плитки	Изобильненский городской округ, ст. Новотроицкая, в северо- восточной части ул. Октябрьская в районе дома №71 Кадастровый номер отсутствует			

48.	704010500	Инвестиционная площадка	Площадь - 20000 кв. м Предложение по использованию площадки: завод по изготовлению металлопрофиля	Изобильненский городской округ, ст. Новотроицкая, в северо-западной части ул. Октябрьской в районе дома №102 Кадастровый номер отсутствует			
49.	704010500	Инвестиционная площадка	Площадь - 1950000 кв. м Предложение по использованию площадки: промышленное производство	Ипатовский городской округ, г. Ипатово кадастровый номер 26:02:102715:112 - 38 га; 26:02:102715:113 - 19 га; 26:02:102801:28 - 105 га; 26:02:102801:27 - 33 га			
50.	704010500	Инвестиционная площадка	Площадь - 71000 кв. м Предложение по использованию площадки: промышленное производство	Ипатовский городской округ, г. Ипатово Кадастровый номер 26:02:104268:338			
51.	704010500	Инвестиционная площадка	Площадь - 106923 кв. м Предложение по использованию площадки: промышленное производство	Ипатовский городской округ Кадастровый номер 26:02:142005:2			
52.	704010500	Инвестиционная площадка	Площадь - 75656 кв. м Предложение по использованию площадки: строительство завода по розливу питьевой воды	Кировский городской округ, ст. Старопавловская, ул. Юбилейная 1 Кадастровый номер 26:35:070602:8			
53.	704010500	Инвестиционная площадка	Площадь - 200 000.00 кв. м Предложение по использованию площадки: строительство завода по розливу питьевой воды	Кировский городской округ, ст. Марьинская Кадастровый номер 26:35:020503:13			
54.	704010500	Инвестиционная площадка	Площадь - 4863 кв. м Предложение по использованию площадки:	Кочубеевский муниципальный район, с. Кочубеевское, ул.			

				предоставление производственно-складских площадей для размещения производства. Предоставление административного и складских помещений в аренду	Торговая, 27 Кадастровый номер 26:15:151237:36			
55.	704010500		Инвестиционная площадка	Площадь - 23000 кв. м Предложение по использованию площадки: строительство объектов производственного назначения	Левокумский муниципальный район, с. Левокумское, ул. Октябрьская Кадастровый номер квартала 26:14:010103 (северная часть квартала)			
56.	704010500		Инвестиционная площадка	Площадь - 250000 кв. м Предложение по использованию площадки: создание фармацевтического комплекса	Минераловодский городской округ, г. Минеральные Воды, в 790 м на юго-восток от нежилого здания №19 по ул. Промышленная 1 Кадастровый номер 26:24:040625:50			
57.	704010500		Инвестиционная площадка	Площадь - 192879 кв. м Предложение по использованию площадки: строительство объектов промышленности	Нефтекумский городской округ, г. Нефтекумск Кадастровый номер 26:22:031407:3			
58.	704010500		Инвестиционная площадка	Площадь - 121000 кв. м Предложение по использованию площадки: строительство объектов промышленного назначения	Новоалександровский городской округ, с. Раздольное Кадастровый номер 26:04:130204:117			
59.	704010500		Инвестиционная площадка	Площадь - 9315 кв. м	Петровский городской округ, г. Светлоград,			

				Предложение по использованию площадки: размещение промышленных объектов	2000 м. На юго-запад от ориентира пл. 50 лет Октября, 8 Кадастровый номер 26:08:040814:109			
60.	704010500		Инвестиционная площадка	Площадь - 239826 кв. м Предложение по использованию площадки: размещение промышленных объектов	Петровский городской округ, г. Светлоград, ул. 1-ая Промышленная, 26 Кадастровый номер 26:08:040201:92			
61.	704010500		Инвестиционная площадка	Площадь - 19576 кв. м Предложение по использованию площадки: строительное производство или производство столярных изделий	Петровский городской округ, с. Константиновское, ул. Калинина, 2а Кадастровый номер 26:08:050312:41			
62.	704010500		Инвестиционная площадка	Площадь - 1540788 кв. м Предложение по использованию площадки: размещение производственных объектов	Петровский городской округ, г. Светлоград, в границах муниципального образования, секция 8, часть контура 72, часть контура 73, часть контура 74, часть контура 89 Кадастровый номер 26:08:041501:24			
63.	704010500		Инвестиционная площадка	Площадь - 80000 кв. м Предложение по использованию площадки: строительство комплекса по производству автоклавных ячеистых газобетонных блоков	Предгорный муниципальный район, в границах земель муниципального образования ст. Бекешевская, Западнее ст. Бекешевской часть з/у с кадастровым номером 26:29:20204:1			
64.	704010500		Инвестиционная площадка	Площадь - 120000 кв. м	Предгорный муниципальный район, в			

				Предложение по использованию площадки: комплекс по добыче общераспространенных нерудных полезных ископаемых	границах земель муниципального образования ст. Бекешевская, Кадастровый номер 26:29:20213:3			
65.	704010500		Инвестиционная площадка	Площадь - 20000 кв. м Предложение по использованию площадки: размещение промышленных объектов	Советский городской округ, с. Солдато-Александровское, при въезде справа от автодороги Кочубей-Зеленокумск-Минводы Кадастровый номер 26:27:000000			
66.	704010500		Инвестиционная площадка	Площадь - 170000 кв. м Предложение по использованию площадки: размещение производственных объектов	Советский городской округ, г. Зеленокумск, район очистных сооружений Кадастровый номер отсутствует			
67.	704010500		Инвестиционная площадка	Площадь - 10000 кв. м Предложение по использованию площадки: завод по розливу питьевой бутилированной воды	Советский городской округ, с. Нины Советского района, ул. Бульварная, 190 Кадастровый номер отсутствует			
68.	704010500		Инвестиционная площадка	Площадь - 90000 кв. м Предложение по использованию площадки: производственное предприятие ЗАО "Строймаш"	Советский городской округ, г. Зеленокумск, ул. Мельничная, 36 Кадастровый номер 26:27:061602:453			
69.	704010500		Инвестиционная площадка	Площадь - 60000 кв. м Предложение по использованию площадки: размещение производственных объектов	Советский городской округ, г. Зеленокумск, ул. 50 лет Октября Кадастровый номер отсутствует			

70.	704010500	Инвестиционная площадка	Площадь - 78000 кв. м Предложение по использованию площадки: размещение производственных объектов	Советский городской округ, г. Зеленокумск, ул. Островского, 34 Кадастровый номер отсутствует			
71.	704010500	Инвестиционная площадка	Площадь - 40000 кв. м Предложение по использованию площадки: размещение производственных объектов	Советский городской округ, г. Зеленокумск, ул. Первомайская Кадастровый номер отсутствует			
72.	704010500	Инвестиционная площадка	Площадь - 26822 кв. м Предложение по использованию площадки: размещение производственных объектов	Советский городской округ, г. Зеленокумск, ул. 60 лет Октября, 35 к Кадастровый номер 1) 26:27:060901:300 (площадь -1,6 га) 2) 26:27:060901:299 (площадь -0,5 га) 3) 26:27:060901:14 (площадь 0,6 га)			
73.	704010500	Инвестиционная площадка	Площадь - 17176 кв. м., 9 056 кв. м. (под главным корпусом) Предложение по использованию площадки: размещение производственных объектов	Советский городской округ, г. Зеленокумск, ул. 50 лет Октября, 99 в Кадастровый номер 1) 26:27:060301:22; 2) 26:27:060301:23			
74.	704010500	Инвестиционная площадка	Площадь - 3000 кв. м Предложение по использованию площадки: производство запасных частей для автомобилей, сборка автомобилей	Степновский муниципальный район, с. Степное, ул. Садовая, 83 Кадастровый номер 26:28:02: 01:18:546			

75.	704010500	Инвестиционная площадка	Площадь - 0,9087 га Предложение по использованию площадки: производственная база ООО «НИКО» -М	Туркменский муниципальный район, с. Летняя Ставка, ул. Чапаева,40 Кадастровый номер 26:09:041205:0002			
76.	704010500	Инвестиционная площадка	Площадь - 10431 кв. м Предложение по использованию площадки: производство	Городской округ город Невинномысск, ул. Менделеева, 42-А (производственный участок ЗАО"Авто" ) Кадастровый номер 26:16:040415:29			
77.	704010500	Инвестиционная площадка	Площадь - 16879 кв. м Предложение по использованию площадки: производство	Городской округ город Невинномысск, ул. Менделеева, 42-А (производственный участок ЗАО"Авто" ) Кадастровый номер 26:16:040415:25			
78.	704010500	Инвестиционная площадка	Площадь - 41850 кв. м Предложение по использованию площадки: производство силикатного кирпича	Городской округ город Невинномысск, ул. Низяева, 2-А (производственный участок ООО "Первый кирпичный завод") Кадастровый номер 26:16:020201:452			
79.	704010500	Инвестиционная площадка	Площадь - 88876 кв. м Предложение по использованию площадки: строительство, производство стройматериалов, металлоконструкции	Городской округ город Невинномысск, ул. Монтажная, 7 А (производственный участок ООО "НКМЗ") Кадастровый номер 26:16:020201:3			
80.	704010500	Инвестиционная площадка	Площадь - 26051 кв. м Предложение по использованию площадки: производство	Городской округ город Невинномысск, ул. Менделеева, 42-А (производственный			

					участок ЗАО"Авто" ) Кадастровый номер 26:16:040415:24			
81.	704010500	Инвестиционная площадка	Площадь - 21975 кв. м Предложение по использованию площадки: производство		Городской округ город Невинномысск, ул. Менделеева, 42-А (производственный участок ЗАО"Авто" ) Кадастровый номер 26:16:040415:32			
82.	704010500	Инвестиционная площадка	Площадь - 10431 кв. м Предложение по использованию площадки: производство		Городской округ город Невинномысск, ул. Менделеева, 42-А (производственный участок ЗАО"Авто" ) Кадастровый номер 26:16:040415:29			
83.	704010500	Инвестиционная площадка	Площадь - 16879 кв. м Предложение по использованию площадки: производство		Городской округ город Невинномысск, ул. Менделеева, 42-А (производственный участок ЗАО"Авто" ) Кадастровый номер 26:16:040415:25			
84.	704010500	Инвестиционная площадка	Площадь - 239663 кв. м Предложение по использованию площадки: шерстомоечное производство		Городской округ город Невинномысск, ул. Маяковского, 28 (производственный участок ООО "Пандора") Кадастровый номер 26:16:050221:95			
85.	704010500	Инвестиционная площадка	Площадь - 11 325 кв. м Предложение по использованию площадки: размещение производственного объекта		г. Ставрополь, ул. 2 Промышленная Кадастровый номер 26:12:010209:499			

86.	704010500	Инвестиционная площадка	Площадь - 13 000 кв. м Предложение по использованию площадки: размещение производственного объекта	г. Ставрополь, ул. Коломийцева Кадастровый номер 26:12:020105: 447			
87.	704010500	Инвестиционная площадка	Площадь - 16 000 кв. м Предложение по использованию площадки: размещение производственного объекта	г. Ставрополь, ул. Коломийцева Кадастровый номер 26:12:020105: 449			
88.	704010500	Инвестиционная площадка	Площадь - 20000 кв. м Гринфилд Предложение по использованию площадки: размещение производственного объекта	г. Ставрополь, Старомарьевское шоссе Кадастровый номер 26:12:030501:63			
89.	704010500	Инвестиционная площадка	Площадь - 120000 кв. м Гринфилд Предложение по использованию площадки: размещение производственного объекта	г. Ставрополь, Старомарьевское шоссе Кадастровый номер 26:12:030501:336			
90.	704010500	Инвестиционная площадка	Площадь - 33000 кв. м Гринфилд Предложение по использованию площадки: размещение производственного объекта	г. Ставрополь, Старомарьевское шоссе Кадастровый номер 26:12:030501:337			
91.	704010500	Инвестиционная площадка	Площадь - 17968 кв. м Гринфилд Предложение по использованию площадки: Размещение	г. Ставрополь, ул. Коломийцева Кадастровый номер 26:12:020105:441			

			производственного объекта				
92.	704010500	Инвестиционная площадка	Площадь - 82 145 кв. м Гринфилд Предложение по использованию площадки: размещение производственного объекта	г. Ставрополь, ул. Коломийцева Кадастровый номер 26:12:020105:429			
93.	704010500	Инвестиционная площадка	Площадь - 18305 кв. м Гринфилд Предложение по использованию площадки: размещение производственного объекта	г. Ставрополь, ул. Коломийцева Кадастровый номер 26:12:020105:431			
94.	704010500	Инвестиционная площадка	Площадь - 100000 кв. м Гринфилд Предложение по использованию площадки: размещение производственного объекта	г. Ставрополь, ул. Коломийцева Кадастровый номер 26:12:020105:435			
95.	704010500	Инвестиционная площадка	Площадь - 13672 кв. м Гринфилд Предложение по использованию площадки: размещение производственного объекта	г. Ставрополь, ул. Коломийцева Кадастровый номер 26:12:020104:362			
96.	704010500	Инвестиционная площадка	Площадь - 6128 кв. м Гринфилд Предложение по использованию площадки: размещение производственного объекта	г. Ставрополь, ул. Коломийцева Кадастровый номер 26:12:020104:359			

97.	704010500	Инвестиционная площадка	Площадь - 16000 кв. м Гринфилд Предложение по использованию площадки: размещение производственного объекта	г. Ставрополь, ул. Коломийцева Кадастровый номер 26:12:020105:446			
98.	704010500	Инвестиционная площадка	Площадь - 12000 кв. м Гринфилд Предложение по использованию площадки: размещение производственного объекта	г. Ставрополь, ул. Коломийцева Кадастровый номер 26:12:020105:450			
99.	704010500	Инвестиционная площадка	Площадь - 12000 кв. м Гринфилд Предложение по использованию площадки: размещение производственного объекта	г. Ставрополь, ул. Коломийцева Кадастровый номер 26:12:020105:444			
100.	704010500	Инвестиционная площадка	Площадь - 12000 кв. м Гринфилд Предложение по использованию площадки: размещение производственного объекта	г. Ставрополь, ул. Коломийцева Кадастровый номер 26:12:020105:443			
101.	704010500	Инвестиционная площадка	Площадь - 12000 кв. м Гринфилд Предложение по использованию площадки: размещение производственного объекта	г. Ставрополь, ул. Коломийцева Кадастровый номер 26:12:020105:445			
102.	704010500	Инвестиционная площадка	Площадь - 13000 кв. м Гринфилд	г. Ставрополь, ул. Коломийцева			

			Предложение по использованию площадки: размещение производственного объекта	Кадастровый номер 26:12:020105:447			
103.	704010500	Инвестиционная площадка	Площадь - 16000 кв. м Гринфилд Предложение по использованию площадки: размещение производственного объекта	г. Ставрополь, ул. Коломийцева Кадастровый номер 26:12:020105:448			
104.	704010500	Инвестиционная площадка	Площадь - 5156 кв. м Гринфилд Предложение по использованию площадки: размещение производственного объекта	г. Ставрополь, ул. 1 Промышленная, 86 Кадастровый номер 26:12:010402:125			
105.	704010500	Инвестиционная площадка	Площадь - 28744 кв. м Гринфилд Предложение по использованию площадки: размещение производственного объекта	г. Ставрополь, ул. Коломийцева Кадастровый номер 26:12:020104:81			
106.	704010500	Инвестиционная площадка	Площадь - 85489 кв. м Гринфилд Предложение по использованию площадки: размещение производственного объекта	г. Ставрополь, ул. Коломийцева Кадастровый номер 26:12:020105:334			
107.	704010500	Инвестиционная площадка	Площадь - 243269 кв. м Гринфилд Предложение по использованию площадки:	г. Ставрополь, ул. Коломийцева Кадастровый номер 26:12:020105:335			

				размещение производственного объекта				
108.	704010500		Инвестиционная площадка	36204 кв. м Гринфилд Предложение по использованию площадки: Строительство промышленных объектов (литер "А"- производственная база)	г. Ставрополь, ул. Достоевского, 56-а в квартале 209 Кадастровый номер 26:12:031811:2			
<b>Инвестиционные площадки в области агропромышленного комплекса и сельского хозяйства</b>								
109.	704010500	Свободные инвестицион ные площадки	Инвестиционная площадка	Площадь - 85500 кв. м Предложение по использованию площадки: строительство завода по переработке и консервированию овощей и логистического центра	Александровский муниципальный район, с. Александровское Кадастровый номер: 26:18:060501:31			
110.	704010500		Инвестиционная площадка	Площадь - 273900 кв. м Предложение по использованию площадки: Строительство комплекса по переработке сельхозпродукции	Александровский муниципальный район, с. Александровское, Кадастровый номер: 26:18:060467			
111.	704010500		Инвестиционная площадка	Площадь - 87000 кв. м Предложение по использованию площадки: строительство производственного комплекса по переработке сельхозпродукции, логистического центра	Александровский муниципальный район, с. Александровское Кадастровый номер 26:18:060465			
112.	704010500		Инвестиционная площадка	Площадь - 22000 кв. м Предложение по использованию площадки:	Александровский муниципальный район, с. Александровское, ул. Заводская 22			

				переработка сельскохозяйственной продукции, производство строительных материалов и изделий	Кадастровый номер 26:18:060311:9			
113.	704010500		Инвестиционная площадка	Площадь - 933126 кв. м Предложение по использованию площадки: Строительство комплекса по производству и переработке сельхозпродукции, логистического центра	Александровский муниципальный район, с. Саблинское, прилегает к ул. Советская, юго-восточная окраина с. Саблинского Кадастровый номер 26:18:160371:2			
114.	704010500		Инвестиционная площадка	Площадь - 444608 кв. м Предложение по использованию площадки: строительство тепличного комплекса, комплекса по производству или переработке сельхозпродукции, логистического центра	Александровский муниципальный район, с. Саблинское Кадастровый номер 26:18:160374:2			
115.	704010500		Инвестиционная площадка	Площадь - 250 000 кв. м Предложение по использованию площадки: строительство животноводческого комплекса	Андроловский муниципальный район, с. Курсавка 7 км от центра села Кадастровый номер не присвоен			
116.	704010500		Инвестиционная площадка	Площадь - 30120 кв. м кадастровый номер Предложение по использованию площадки: строительство промышленных объектов в сфере переработки сельскохозяйственной продукции	Апанасенковский муниципальный район, с. Маньчское в 200 м на юго – восток от жилого дома по ул. Красноармейской Кадастровый номер не присвоен			

117.	704010500	Инвестиционная площадка	Площадь - 20000 кв. м Предложение по использованию площадки: строительство консервного завода	Апанасенковский муниципальный район, с. Дербетовка, в 80 м юго-западнее жилого дома по ул. Гончаровская, 8 Кадастровый номер 26:03:060302:634			
118.	704010500	Инвестиционная площадка	Площадь - 38101 кв. м Предложение по использованию площадки: строительство завода по переработке продукции растениеводства и производству комбикормов	Апанасенковский муниципальный район, с. Вознесенское Кадастровый номер 26:03:080502:5			
119.	704010500	Инвестиционная площадка	Площадь - 50000 кв. м Предложение по использованию площадки: строительство животноводческого комплекса по откорму скота в рамках реализации межрайонного инвестиционного проекта	Арзгирский муниципальный район, земельный участок на северо-западе территории Кадастровый номер отсутствует			
120.	704010500	Инвестиционная площадка	Площадь - 20000 кв. м Предложение по использованию площадки: Строительство откормочной площадки на 2500 голов крупного рогатого скота	Арзгирский муниципальный район, земельный участок на северо-западе территории Кадастровый номер отсутствует			
121.	704010500	Инвестиционная площадка	Площадь - 12000 кв. м Предложение по использованию площадки: строительство производственных объектов в области переработки	Арзгирский муниципальный район, с. Арзгир, примерно в 1200 м по направлению на северо-восток от строения по ул. Горького, 54 Кадастровый номер			

				сельскохозяйственной продукции	26:10:030602:35			
122.	704010500		Инвестиционная площадка	Площадь - 50000 кв. м Предложение по использованию площадки: производство и переработки сельскохозяйственной продукции (строительство тепличного комплекса, строительство птичника и т.д.)	Арзгирский муниципальный район, земельный участок на северо-западе территории Кадастровый номер отсутствует			
123.	704010500		Инвестиционная площадка	Площадь - 5503 кв. м Предложение по использованию площадки: не используемая территория хлебозавода	Благодарненский городской округ, г. Благодарный, пер. Колхозный, 9 Кадастровый номер 26:13:100706:762; 26:13:100706:761			
124.	704010500		Инвестиционная площадка	Площадь - 24891 кв. м Предложение по использованию площадки: Неиспользуемая территория маслозавода	Благодарненский городской округ, г. Благодарный, пер. Ручейный, 112,а Кадастровый номер 26:13:100703:73			
125.	704010500		Инвестиционная площадка	Площадь - 246061 кв. м Предложение по использованию площадки: объекты сельскохозяйственного производства и переработки	Будённовский район, в границах землепользования ООО "Новостародубское" Кадастровый номер 26:20:100118:1			
126.	704010500		Инвестиционная площадка	Площадь - 41850 кв. м Предложение по использованию площадки: сенокосение и выпаса скота	Георгиевский городской округ, ст. Подгорная Кадастровый номер 26:25:071055:2			

127.	704010500	Инвестиционная площадка	Площадь - 20000 кв. м Предложение по использованию площадки: сельскохозяйственная переработка	Грачевский муниципальный район, с. Старомарьевка Кадастровый номер 26:7:041002			
128.	704010500	Инвестиционная площадка	Площадь - 300000 кв. м Предложение по использованию площадки: строительство завода по переработке сельхозпродукции	Грачевский муниципальный район, с. Грачевка, от ул. Шоссейная 1 км Кадастровый номер 26:07:031902			
129.	704010500	Инвестиционная площадка	Площадь - 60000 кв. м Предложение по использованию площадки: строительство, сельскохозяйственная переработка	Грачевский муниципальный район, х. Кизиллов Кадастровый номер 26:07:120302			
130.	704010500	Инвестиционная площадка	Площадь - 240000 кв. м Предложение по использованию площадки: садоводство и виноградарство	Грачевский муниципальный район, с. Бешпагир Кадастровый номер 26:07:081601			
131.	704010500	Инвестиционная площадка	Площадь - 200000 кв. м Предложение по использованию площадки: садоводство и виноградарство	Грачевский муниципальный район, с. Бешпагир Кадастровый номер 26:07:081602			
132.	704010500	Инвестиционная площадка	Площадь - 535145 кв. м Предложение по использованию площадки: Создание логистического комплекса полного производственного цикла, включающего производство, хранение и переработку овощной продукции	Грачевский муниципальный район, с. Красное Кадастровый номер 26:07:040401:31			

133.	704010500	Инвестиционная площадка	Площадь - 24000 кв. м Предложение по использованию площадки: развитие птицеводства	Изобильненский городской округ, в границе МО с. Птичьего, ориентировочно в 2500 м по направлению на запад от с. Птичьего Кадастровый номер отсутствует			
134.	704010500	Инвестиционная площадка	Площадь - 20000 кв. м Предложение по использованию площадки: строительство теплиц для круглогодичного выращивания овощей	Изобильненский городской округ, ст. Рождественская, ул. Южная (в районе домовладения бывшей МТФ) Кадастровый Участок расположен в кадастровом квартале 26:06:203912:			
135.	704010500	Инвестиционная площадка	Площадь - 200000 кв. м Предложение по использованию площадки: строительство тепличного комплекса	Изобильненский городской округ, ст. Баклановская Участок расположен в кадастровом квартале 26:06:033501:			
136.	704010500	Инвестиционная площадка	Площадь - 30000 кв. м Предложение по использованию площадки: земельный участок под закладку сада	Изобильненский городской округ, ст. Рождественская, ул. Комсомольская Участок расположен в кадастровом квартале 26:06:204010:			
137.	704010500	Инвестиционная площадка	Площадь - 85000 кв. м Предложение по использованию площадки: строительство тепличного комплекса	Изобильненский городской округ, ст. Староизобильная, вдоль трассы Изобильный - Староизобильная - Смыков, по правой стороне при въезде в			

					станцию, граничит с землями населенных пунктов Кадастровый номер отсутствует			
138.	704010500		Инвестиционная площадка	Площадь - 1500 кв. м Предложение по использованию площадки: строительство мельницы	Изобильненский городской округ, Новоизобильненский сельсовет, х. Ширококов, вдоль трассы, въезд в хутор Кадастровый номер 26:06:000000:3568			
139.	704010500		Инвестиционная площадка	Площадь - 8500 кв. м Предложение по использованию площадки: переработка сельскохозяйственной продукции	Кировский городской округ, х. Закавказский Партизан, ул. Новая, ул. Победы Кадастровый номер отсутствует			
140.	704010500		Инвестиционная площадка	Площадь - 6000 кв. м Предложение по использованию площадки: переработка сельскохозяйственной продукции	Кировский городской округ, п. Коммаяк, ул. Чухно, ул. Антоненко Кадастровый номер отсутствует			
141.	704010500		Инвестиционная площадка	Площадь - 10000 кв. м Предложение по использованию площадки: размещение комплексного пункта по изготовлению мясных полуфабрикатов	Кировский городской округ, г. Новопавловск, ул. Промышленная, 17 Кадастровый номер 26:35:062201:48			
142.	704010500		Инвестиционная площадка	Площадь - 800000 кв. м Предложение по использованию площадки: строительство завода по переработке сахарной свеклы	Красногвардейский муниципальный район, с. Красногвардейское Кадастровый номер 26:01:090519 Краевая автомобильная дорога Ростов-Ставрополь			

144.	704010500	Инвестиционная площадка	Площадь - 27000 кв. м Предложение по использованию площадки: строительство завода по частичной переработке семян подсолнечника	Красногвардейский муниципальный район, с. Красногвардейское, Промзона Кадастровый номер 26:01:090801 и 26:01:090416			
145.	704010500	Инвестиционная площадка	Площадь - 60000 кв. м Предложение по использованию площадки: строительство сельскохозяйственных объектов	Левокумский муниципальный район, с. Левокумское В границах кадастрового квартала 26:14:080303			
146.	704010500	Инвестиционная площадка	Площадь - 2000000 кв. м Предложение по использованию площадки: строительство объектов сельхозпроизводства	Левокумский муниципальный район, с. Урожайное, в границах с. Урожайного 1200 м на северо-восток от здания администрации Кадастровый номер 26:14:090407:96			
147.	704010500	Инвестиционная площадка	Площадь - 300000 кв. м Предложение по использованию площадки: размещение тепличного комплекса	Новоалександровский городской округ, с. Раздольное, Земельный участок находится в южной части села Раздольного Кадастровый номер 26:04:130204:119			
148.	704010500	Инвестиционная площадка	Площадь - 171500 кв. м Предложение по использованию площадки: размещение тепличного комплекса	Новоалександровский городской округ, с. Раздольное Кадастровый номер 26:04:130204:118			
149.	704010500	Инвестиционная площадка	Площадь - 101980 кв. м Предложение по использованию площадки: размещение объектов агропромышленного	Новоалександровский городской округ, л. Присадовый Кадастровый номер 26:04:110301:4			

				назначения, жилищного строительства				
150.	704010500		Инвестиционная площадка	Площадь - 262139 кв. м Предложение по использованию площадки: строительство и эксплуатация объекта: "Птицеферма по откорму индейки, производительностью 4100 тонн мяса птицы в год (Расчетный срок) площадка № 8	Новоалександровский городской округ, п. Темижбекский Кадастровый номер 26:04:000000:5974			
151.	704010500		Инвестиционная площадка	Площадь - 6576 кв. м Предложение по использованию площадки: строительство и эксплуатация объекта: "Птицеферма по откорму индейки, производительностью 4100 тонн мяса птицы в год (Расчетный срок) площадка № 8	Новоалександровский городской округ, п. Краснокубанский Кадастровый номер 26:04:050502:280			
152.	704010500		Инвестиционная площадка	Площадь - 95559 кв. м Предложение по использованию площадки: строительство и эксплуатация объекта: "Птицеферма по откорму индейки, производительностью 4100 тонн мяса птицы в год (Расчетный срок) площадка № 8	Новоалександровский городской округ, п. Краснокубанский Кадастровый номер 26:04:050502:279			
154.	704010500		Инвестиционная площадка	Площадь - 840000 кв. м Предложение по использованию площадки:	Новоалександровский городской округ, г. Новоалександровск			

				строительство завода по глубокой переработке сахарной свеклы	Кадастровый номер 26:04:000000:45			
155.	704010500		Инвестиционная площадка	Площадь - 623000 кв. м Предложение по использованию площадки: строительство завода по глубокой переработке зерновых	Новоалександровский городской округ, г. Новоалександровск Кадастровый номер 26:04:170703:9			
156.	704010500		Инвестиционная площадка	Площадь - 140000 кв. м Предложение по использованию площадки: предприятие по переработке сельскохозяйственной продукции или строительство теплицы	Петровский городской округ, с. Николина Балка, ул. Пушкинская Кадастровый номер отсутствует			
157.	704010500		Инвестиционная площадка	Площадь - 200000 кв. м Предложение по использованию площадки: предприятие по переработке сельскохозяйственной продукции или строительство теплицы	Петровский городской округ, с. Николина Балка, ул. Объездная Кадастровый номер отсутствует			
158.	704010500		Инвестиционная площадка	Площадь - 1200 кв. м Предложение по использованию площадки: строительство теплицы	Петровский городской округ, с. Просянка, ул. Комсомольская, За Кадастровый номер 26:08:061005:134			
159.	704010500		Инвестиционная площадка	Площадь - 219077 кв. м Предложение по использованию площадки: сельскохозяйственное производство	Петровский городской округ, с. Шангала, ул. Прудовая, д.27 Кадастровый номер 26:08:011101:0018			
160.	704010500		Инвестиционная площадка	Площадь - 318269 кв. м Предложение по использованию площадки:	Петровский городской округ, с. Донская Балка, территория МТФ № 3			

			размещение сельскохозяйственных объектов	Кадастровый номер 26:08:060501:0054			
161.	704010500	Инвестиционная площадка	Площадь - 150000 кв. м Предложение по использованию площадки: сельскохозяйственное производство	Петровский городской округ, с. Благодатное, улица Красных Партизан, 155 Кадастровый номер отсутствует			
162.	704010500	Инвестиционная площадка	Площадь - 136801 кв. м Предложение по использованию площадки: строительство молочного комплекса	Петровский городской округ, с. Ореховка, ул. Октябрьская, б/н Кадастровый номер отсутствует			
163.	704010500	Инвестиционная площадка	Площадь - 188944 кв. м Предложение по использованию площадки: размещение сельскохозяйственного производства	Петровский городской округ, г. Светлоград, ул. 1 Фабричная, 24 Кадастровый номер 26:08:041501:149			
164.	704010500	Инвестиционная площадка	Площадь - 21000 кв. м Предложение по использованию площадки: строительство тепличного комбината	Петровский городской округ, с. Шведино, ул. Калаусская, 1 а Кадастровый номер отсутствует			
165.	704010500	Инвестиционная площадка	Площадь - 121517 кв. м Предложение по использованию площадки: размещение сельскохозяйственного производства	Петровский городской округ, п. Рогатая Балка, садбригада Кадастровый номер 26:08:070814:74			
166.	704010500	Инвестиционная площадка	Площадь - 111622 кв. м Предложение по использованию площадки: размещение сельскохозяйственного производства	Петровский городской округ, п. Горный Кадастровый номер 26:08:070202:57			

167.	704010500	Инвестиционная площадка	Площадь - 87203 кв. м Предложение по использованию площадки: размещение сельскохозяйственного производства	Петровский городской округ, п. Горный Кадастровый номер 26:08:070202			
168.	704010500	Инвестиционная площадка	Площадь - 1000000 кв. м Предложение по использованию площадки: размещение агрокомплекса	Предгорный муниципальный район, в границах земель муниципального образования Этокский сельсовет Кадастровый номер 26:29:130114			
169.	704010500	Инвестиционная площадка	Площадь - 260000 кв. м Предложение по использованию площадки: размещение агрокомплекса	Предгорный муниципальный район, в границах земель муниципального образования Винсадский сельсовет, ул. Железнодорожная 2 «а» Кадастровый номер 26:29:80319:2 26:29:80319:4			
170.	704010500	Инвестиционная площадка	Площадь - 88000 кв. м Предложение по использованию площадки: размещение агрокомплекса	Предгорный муниципальный район, в границах земель муниципального образования Этокский сельсовет Кадастровый номер 26:29:130114			
171.	704010500	Инвестиционная площадка	Площадь - 260000 кв. м Предложение по использованию площадки: строительство объектов в сфере пищевой и перерабатывающей промышленности	Предгорный муниципальный район, в границах земель муниципального образования Винсадский сельсовет Кадастровый номер 26:29:080317:6			

172.	704010500	Инвестиционная площадка	Площадь - 10000 кв. м Предложение по использованию площадки: убойный пункт сельскохозяйственных животных	Советский городской округ, с. Нины Советского района, ул. Ленина, 75 Кадастровый номер отсутствует			
173.	704010500	Инвестиционная площадка	Площадь - 124000 кв. м Предложение по использованию площадки: ОАО "Росагрорегион"	Советский городской округ, с. Солдато-Александровское, ул. Шоссейная, 66 Кадастровый номер 26:27:111008:0007			
174.	704010500	Инвестиционная площадка	Площадь - 2900 кв. м Предложение по использованию площадки: производство вина и виноматериалов	Степновский муниципальный район, с. Зеленая Роща Кадастровый номер 26:28:0:0099			
175.	704010500	Инвестиционная площадка	Площадь - 500000 кв. м Предложение по использованию площадки: размещение объектов по выращиванию овощей в закрытом грунте и переработке сельскохозяйственной продукции	Труновский муниципальный район, с. Донское, ул. Ленина, д. 5 Кадастровый номер 26:05:043201:27			
176.	704010500	Инвестиционная площадка	Площадь - 90872 кв. м Предложение по использованию площадки: размещение объектов по выращиванию овощей в закрытом грунте	Труновский муниципальный район, с. Безопасное, удаленность от районного центра - 25 км Кадастровый номер отсутствует			
177.	704010500	Инвестиционная площадка	Площадь - 282668 кв. м Предложение по использованию площадки:	Труновский муниципальный район, х. Невдахин, Кадастровый номер 26:05:041302:4			

				размещение объектов по выращиванию овощей в закрытом грунте				
178.	704010500		Инвестиционная площадка	Площадь - 22 га Предложение по использованию площадки: строительство товарных кролиководческих ферм, ООО "Ставропольский кролик"	Туркменский муниципальный район, с. Овощи Кадастровый номер 26:09:050601:3 26:09:050223:4 26:09:050501:3 26:09:050701:3 26:09:050801:4 26:09:050208:3 26:09:050223:3			
179.	704010500		Инвестиционная площадка	Площадь - 63 га Предложение по использованию площадки: строительство тепличного комплекса, ООО "Ставрополь роза"	Туркменский муниципальный район, с. Овощи Кадастровый номер 26:09:050301:3			
180.	704010500		Инвестиционная площадка	Площадь - 131585 кв. м Предложение по использованию площадки: мукомольная промышленность	Городской округ город Невинномысск, ул. Лазо, 1 (производственный участок ООО "РусАгро") Кадастровый номер 26:16:050611:229			
181.	704010500		Инвестиционная площадка	Площадь - 66 366 кв. м Строительство солнечной электростанции мощностью 15 МВт	г. Ставрополь, Старомарьевское шоссе Кадастровый номер 26:12:020201:107			
182.	704010500		Инвестиционная площадка	Площадь - 73490 кв. м Строительство солнечной электростанции мощностью 15 МВт	г. Ставрополь, Старомарьевское шоссе Кадастровый номер 26:12:020201:109			
183.	704010500		Инвестиционная площадка	Площадь - 66738 кв. м	г. Ставрополь, Старомарьевское шоссе			

				Строительство солнечной электростанции мощностью 15 МВт	Кадастровый номер 26:12:020201:108			
184.	704010500		Инвестиционная площадка	Площадь - 97000 кв. м Строительство солнечной электростанции мощностью 15 МВт	г. Ставрополь, Старомарьевское шоссе Кадастровый номер 26:12:020201:101			
<b>Инвестиционные площадки в области туризма и рекреации</b>								
185.	704010500	Свободные инвестиционные площадки	Инвестиционная площадка	Площадь - 637900 кв. м Предложение по использованию площадки: создание грязелечебницы на озере Манч-Гудило	Апанасенковский муниципальный район, с. Дивное Кадастровый номер 26:03:070202:103			
186.	704010500		Инвестиционная площадка	Площадь - 500000 кв. м Предложение по использованию площадки: размещение туристско-рекреационного комплекса, ориентированного на организацию спортивной рыбалки и охоты	Арзгирский муниципальный район, земельный участок на северо-западе территории Кадастровый номер нет			
187.	704010500		Инвестиционная площадка	Площадь - 18901 кв. м Предложение по использованию площадки: строительство аквапарка	Георгиевский городской округ, ст. Александрийская, ул. Базарная, 204-а Кадастровый номер 25:26:061203:58			
188.	704010500		Инвестиционная площадка	Площадь - 3000 кв. м Предложение по использованию площадки: размещение развлекательного комплекса	Изобильненский городской округ, п. Солнечнодольск, северо-западная часть Кадастровый номер отсутствует			
189.	704010500		Инвестиционная площадка	Площадь - 106639 кв. м Предложение по использованию площадки:	Кировский городской округ, г. Новопавловск, Пойма р. Кура			

				размещение ипподрома	Кадастровый номер 26:35:06110212			
190.	704010500		Инвестиционная площадка	Площадь - 706,5 кв. м Предложение по использованию площадки: размещение летней танцплощадки	Кировский городской округ, г. Новопавловск, район ДК им. С.М. Романько Кадастровый номер 26:35:060503:388			
191.	704010500		Инвестиционная площадка	Площадь - 70000 кв. м Предложение по использованию площадки: размещение музейно-туристического комплекса (этностанция)	Кировский городской округ, г. Новопавловск, пойма р. Кура, Кадастровый номер 26:35:061102			
192.	704010500		Инвестиционная площадка	Площадь - 300000 кв. м Предложение по использованию площадки: строительство комплекса туристско-рекреационных объектов на основе использования термальных минеральных вод	Предгорный муниципальный район, в границах земель муниципального образования Суворовский сельсовет, Северо-восточнее ст. Суворовской Кадастровый номер 26:29:30603 26:29:30605			
193.	704010500		Инвестиционная площадка	Площадь - 1240000 кв. м Предложение по использованию площадки: строительство комплекса курортно-оздоровительных объектов на основе использования лечебной грязи	Предгорный муниципальный район, в границах земель муниципального образования Этокский сельсовет, вблизи оз. Тамбукан Кадастровый номер 26:29:130323:1 26:29:130324:1 26:29:130325:79			
194.	704010500		Инвестиционная площадка	Площадь - 400000 кв. м Предложение по использованию площадки:	Предгорный муниципальный район, в границах земель			

				строительство комплекса лечебно-оздоровительных объектов детской курортной зоны	муниципального образования Ессентукский сельсовет, южнее п. Горный Кадастровый номер 26:29:170502 26:29:170503			
195.	704010500		Инвестиционная площадка	Площадь - 8000000 кв. м Предложение по использованию площадки: создание особой экономической зоны туристско-рекреационного типа	Предгорный муниципальный район, в границах земель МО Юцкий и Этокский сельсовет Кадастровый номер 26:29:130105 26:29:120503 26:29:120701 26:29:130108 26:29:130109			
196.	704010500		Инвестиционная площадка	Площадь - 70000 кв. м Предложение по использованию площадки: Этнический комплекс – Казачья деревня	Предгорный муниципальный район, в границах земель муниципального образования Подкумский сельсовет, х. Томатный Кадастровый номер 26:29:100403:1 26:29:100407:1			
197.	704010500		Инвестиционная площадка	Площадь - 400000 кв. м Предложение по использованию площадки: Объекты делового туризма, с целью проведения выставок, форумов, конференций и др. мероприятий, в масштабе Северокавказского федерального округа	Предгорный муниципальный район, в границах земель МО Винсадский сельсовет, Севернее с. Винсады Кадастровый номер 26:29:80306:4 26:29:80306:3			

198.	704010500	Инвестиционная площадка	Площадь - 30000 кв. м Предложение по использованию площадки: Этнический комплекс – «Казачий курень»	Предгорный муниципальный район, в границах земель МО Новоблагодарненский сельсовет восточнее с. Сунжа-Ворошиловка Кадастровый номер 26:29:40215:249			
199.	704010500	Инвестиционная площадка	Площадь - 71000 кв. м Предложение по использованию площадки: Организация парка по улице Калинина-Батакская	Георгиевский городской округ, г. Георгиевск, ул. Калинина - Батакская, юго-западная часть Кадастровый номер не установлено			
200.	704010500	Инвестиционная площадка	Площадь - 230190 кв. м Предложение по использованию площадки: туристско-рекреационная	Городской округ город-курорт Ессентуки, ул. Лесхозная, №11 Кадастровый номер 26:30:100102:332			
201.	704010500	Инвестиционная площадка	Площадь - 550000 кв. м 6 Предложение по использованию площадки: создание туристско-рекреационный комплекса, с Бизнес кластером, на территории особой экономической зоны «Кавказские Минеральные Воды»	Городской округ город-курорт Ессентуки Кадастровый номер 26:30:00 00 00: 003			
202.	704010500	Инвестиционная площадка	Площадь - 1338000 кв. м Предложение по использованию площадки: создание туристско-рекреационного парка	Городской округ город-курорт Железноводск, северо-западная часть, район горы Развалка. Кадастровый номер 26:31:000000:17			
203.	704010500	Инвестиционная площадка	Площадь - 63500 кв. м Предложение по использованию площадки:	Городской округ город-курорт Кисловодск, улица Озерная, 8			

				строительство парка аттракционов на территории Городского парка культуры и отдыха (Комсомольского парка)	Кадастровый номер 26:34:070101:28 26:34:070101:26 26:34:070101:27 26:34:070101:38 26:34:070101:37			
204.	704010500		Инвестиционная площадка	Площадь - 300000 кв. м Предложение по использованию площадки: СПА курорт «Старое озеро» (восстановление объекта массового отдыха "Старое озеро" с проведением реконструкции гидротехнических сооружений и строительством городского пляжа и/или аквапарка)	Городской округ город-курорт Кисловодск, улица Озерная, 59 Кадастровый номер 26:34:000000:9578 26:34:050301:90 26:34:000000:9579 26:34:070201:178 26:34:000000:9580 26:34:070101:21 26:34:070101:22 26:34:070101:13 26:34:070101:12 26:34:050229:2 26:34:050301:23 26:34:050301:22 26:34:070201:28			
205.	704010500		Инвестиционная площадка	Площадь - 4428 кв. м Предложение по использованию площадки: Здание бани (восстановление объекта незавершенного строительства)	Городской округ город-курорт Кисловодск, улица Кирова, 33 Кадастровый номер 26:34:010110:23			
206.	704010500		Инвестиционная площадка	Площадь - 3713 кв. м Предложение по использованию площадки: Пансионат «Белая скала» (восстановление объекта незавершенного строительства)	Городской округ город-курорт Кисловодск, улица Володарского, 12а Кадастровый номер 26:34:110109:51			

207.	704010500	Инвестиционная площадка	Площадь - 1050000 кв. м Предложение по использованию площадки: строительство клиничко-диагностического центра с объектами туристско-рекреационной направленности	Город Лермонтов, юго-западный склон горы Бештау Кадастровый квартал 26:32:060102			
208.	704010500	Инвестиционная площадка	Площадь - 68400 кв. м Предложение по использованию площадки: санаторий «Белая Вежа»	Городской округ город-курорт Кисловодск, улица Войкова, 39 Кадастровый номер 26:34:030110:1			
209.	704010500	Инвестиционная площадка	Площадь - 13873 кв. м Предложение по использованию площадки: Корпус клиники имени Ленина (восстановление объекта незавершенного строительства)	Городской округ город-курорт Кисловодск, улица Ярошенко, 5 Кадастровый номер собственность, № 26-26-12/114/2007-125 от 26.12.2007			
210.	704010500	Инвестиционная площадка	Площадь - 83117 кв. м Предложение по использованию площадки: Корпус санатория «Джинал» (восстановление объекта незавершенного строительства)	Городской округ город-курорт Кисловодск, улица Пятигорская, 4 Кадастровый номер 26:34:030104:5			
211.	704010500	Инвестиционная площадка	Площадь - 16349 кв. м Предложение по использованию площадки: санаторий «Сосновая Роща» (восстановление санатория)	Городской округ город-курорт Кисловодск, улица Володарского, 14 Кадастровый номер 26:34:020221:2			
212.	704010500	Инвестиционная площадка	Площадь - 98256 кв. м	Городской округ город-курорт Кисловодск,			

				Предложение по использованию площадки: Санаторий «Каскад» (восстановление объекта незавершенного строительства)	Запикетный район, район улицы Прудной Кадастровый номер 26:34:030320:3			
213.	704010500		Инвестиционная площадка	Площадь - 10454 кв. м Предложение по использованию площадки: Строительство санатория «Стеклянная Струя» (возведение корпусов санатория)	Городской округ город-курорт Кисловодск, ул. Профинтерна/ул. Ольховская, 1/16 Кадастровый номер 26:34:030307:292			
214.	704010500		Инвестиционная площадка	Площадь - 8243 кв. м Предложение по использованию площадки: Бывший корпус санатория имени Кирова (восстановление заброшенного объекта)	Городской округ город-курорт Кисловодск, проспект Ленина, 21 Кадастровый номер 26:34:020307:23			
215.	704010500		Инвестиционная площадка	Площадь - 8400 кв. м Предложение по использованию площадки: санаторий "Версаль" (Восстановление объекта незавершенного строительства)	Городской округ город-курорт Кисловодск, проспект Дзержинского/улица Володарского, 1/5 Кадастровый номер 26:34:020222:14			
216.	704010500		Инвестиционная площадка	Площадь - 550 кв. м Предложение по использованию площадки: лечебно-оздоровительный комплекс (восстановление объекта незавершенного строительства)	Городской округ город-курорт Кисловодск, проспект Победы, 4в Кадастровый номер 26:34:010101:82			
217.	704010500		Инвестиционная площадка	Площадь - 66792 кв. м Предложение по использованию площадки: спортивно-	Городской округ город-курорт Кисловодск, Запикетный район, ул. Прудная 105а			

			оздоровительный комплекс (восстановление объекта незавершенного строительства)	Кадастровый номер 26:34:000000:36 26:34:030319:19			
218.	704010500	Инвестиционная площадка	Площадь - 8745 кв. м Предложение по использованию площадки: здание гостиницы (восстановление объекта незавершенного строительства)	Городской округ город-курорт Кисловодск, улица Стопани, 2 Кадастровый номер 26:34:020212:21			
219.	704010500	Инвестиционная площадка	Площадь - 2000 кв. м Предложение по использованию площадки: гостиница «Кавказ» (восстановление объекта незавершенного строительства)	Городской округ город-курорт Кисловодск, проспект Дзержинского, 24 Кадастровый номер 26:34:020304:18			
220.	704010500	Инвестиционная площадка	Площадь - 2108 кв. м Предложение по использованию площадки: санаторно-курортный комплекс «Золотой колос Кубани» (восстановление объекта незавершенного строительства)	Городской округ город-курорт Кисловодск, улица Авиации, 2 Кадастровый номер 26:34:020111:9 26:34:0:0:3/177:1000/A			
221.	704010500	Инвестиционная площадка	Площадь - 83117 кв. м Предложение по использованию площадки: реконструкция и завершение строительства здания спального корпуса СБ-3, строительство клубно-спортивного комплекса, и спального корпуса СБ-4	Городской округ город-курорт Кисловодск, улица Пятигорская, 4 Кадастровый номер 26:34:030104:5			
222.	704010500	Инвестиционная площадка	Площадь - 200058 кв. м	Городской округ город-курорт Пятигорск, ул.			

				Предложение по использованию площадки: рекреационная зона Новояптигорского озера	Огородная, район Новояптигорского озера Кадастровый номер 26:33:090207:222			
223.	704010500		Инвестиционная площадка	Площадь - 246168 кв. м Предложение по использованию площадки: туристско-рекреационная зона на юго-восточном склоне горы Машук	Городской округ город-курорт Пятигорск, на юго-восточном склоне горы Машук Кадастровый номер 26:33:200101:26			
<b>Инвестиционные площадки в области здравоохранения</b>								
224.	704010500	Свободные инвестиционные площадки	Инвестиционная площадка	Площадь - 300000 кв. м Предложение по использованию площадки: Строительство многофункционального медицинского центра	Предгорный муниципальный район, п. Железноводский, примерно в 300 м. по направлению на юго-запад от жилого дома «92 по ул. Молодежная п. Железноводский Часть з/у с кадастровым номером 26:29:050232			
<b>Инвестиционные площадки в области культуры</b>								
225.	704010500	Свободные инвестиционные площадки	Инвестиционная площадка	Площадь - 7500 кв. м Предложение по использованию площадки: строительство объектов социально-культурного назначения	Левокумский муниципальный район, п. Заря, ул. Ленина Кадастровый номер не присвоен			
226.	704010500		Инвестиционная площадка	Площадь - 1909,20 кв. м Предложение по использованию площадки: Молодежный центр "Мир"	Нефтекумский городской округ, г. Нефтекумск, парк культуры и отдыха Кадастровый номер 26:22:020720:44; 26-26-23/008/2010-222			
227.	704010500		Инвестиционная площадка	Площадь - 20000 кв. м Предложение по использованию площадки:	Советский городской округ, г. Зеленокумск, пр. Садовый 2 Кадастровый номер отсутствует			

				социально-культурный объект				
228.	704010500		Инвестиционная площадка	Площадь - 14000 кв. м Предложение по использованию площадки: Строительство и реконструкция объекта культурного наследия регионального значения «Здания кинотеатра «Россия», в т.ч. строительство "Конгресс-холла"	Городской округ город-курорт Кисловодск, проспект Победы, 4 Кадастровый номер 26:34:010101:75			
<b>Инвестиционные площадки в области физической культуры и спорта</b>								
229.	704010500	Свободные инвестиционные площадки	Инвестиционная площадка	Площадь - 152925 кв. м Предложение по использованию площадки: строительство спортивного зала	Георгиевский городской округ, ст. Лысогорская, ул. Парковая Кадастровый номер 26:25:080829:87			
230.	704010500		Инвестиционная площадка	Площадь - 5000 кв. м Предложение по использованию площадки: строительство спортивного зала	Изобильненский городской округ, х. Спорный, южная часть поселения, относительно ориентира - футбольное поле по ул. Мира 84/1 Кадастровый номер отсутствует			
231.	704010500		Инвестиционная площадка	Площадь - 1500 кв. м Предложение по использованию площадки: строительство спортивно-оздоровительного комплекса	Изобильненский городской округ, г. Изобильный, п. Сахзавода 23 Кадастровый номер 26:06:120506:156			
232.	704010500		Инвестиционная площадка	Площадь - 693 кв. м Предложение по использованию площадки: размещение плавательного бассейна	Кировский городской округ, г. Новопавловск, Территория СОШ № 13 Кадастровый номер 26:35:060202:392			

233.	704010500	Инвестиционная площадка	Площадь - 5000 кв. м Предложение по использованию площадки: строительство спортивно-оздоровительного комплекса	Кировский городской округ, станица Зольская, Зона отдыха Кадастровый номер нет			
234.	704010500	Инвестиционная площадка	Площадь - 13523 кв. м Предложение по использованию площадки: физкультурно-оздоровительный комплекс	Кировский городской округ, с. Орловка, ул. Советская, 9А Кадастровый номер 26:35:090304:131			
235.	704010500	Инвестиционная площадка	Площадь - 11730 кв. м Предложение по использованию площадки: физкультурно-оздоровительный комплекс	Кировский городской округ, ст. Марьинская, Ставропольский край, Кировский район, ст. Марьинская, ул. Победы б/н Кадастровый номер отсутствует			
236.	704010500	Инвестиционная площадка	Площадь – 2400 кв. м законсервированный торговый объект «Универмаг» (для строительства спортивно-оздоровительного комплекса) Предложение по использованию площадки: строительство спортивно-оздоровительного комплекса	Левокумский муниципальный район, с. Владимировка, ул. Лыхова, 14			
237.	704010500	Инвестиционная площадка	Площадь - 15500 кв. м Предложение по использованию площадки: спортивный комплекс «Локомотив» с гостиницей	Минераловодский городской округ, город Минеральные Воды Кадастровый номер 26:24:040548:141			
238.	704010500	Инвестиционная площадка	Площадь - 1719 кв. м Предложение по	Минераловодский			

				использованию площадки: спортивный клуб	городской округ, п. Анджиевский, ул. Набережная, 100 Кадастровый номер 26:24:020101:255			
239.	704010500		Инвестиционная площадка	Площадь - 2067 кв. м Предложение по использованию площадки: строительство физкультурно- оздоровительного комплекса	Новоалександровский городской округ, с. Новоселицкое, ул. Школьная Кадастровый номер 26:19:090504:8			
240.	704010500		Инвестиционная площадка	Площадь - 420000 кв. м Предложение по использованию площадки: объекты спортивной инфраструктуры регионального и федерального значения	Предгорный муниципальный район, Предгорный район, в границах земель муниципального образования Винсадский сельсовет, Юго-западнее с. Винсады Кадастровый номер 26:29:80319 Часть 3/у с кад. № 26:29:80318			
<b>Инвестиционные площадки в области образования</b>								
241.	704010500	Свободные инвестицион ные площадки	Инвестиционная площадка	Площадь - 23000 кв. м Предложение по использованию площадки: строительство школы	Кировский городской округ, поселок Прогресс, ул. Кабардинская, б/н Кадастровый номер нет			
242.	704010500		Инвестиционная площадка	Площадь - 4800 кв. м Предложение по использованию площадки: детский сад	Советский городской округ, г. Зеленокумск, пр. Садовый 2 Кадастровый номер отсутствует			
<b>Инвестиционные площадки под жилищный фонд</b>								
243.	704010500	Свободные инвестицион ные площадки	Инвестиционная площадка	Площадь - 50 000.00 кв. м Предложение по использованию площадки: жилищное строительство	Андроповский муниципальный район, с. Куршава, ул. Железнодорожная			

				Кадастровый номер не присвоен			
244.	704010500	Инвестиционная площадка	Площадь - 1080 кв. м Предложение по использованию площадки: размещение административных и офисных зданий, объектов образования, науки, здравоохранения и социального обеспечения, физической культуры и спорта	Андроповский муниципальный район, с. Янкуль, ул. Советская, между № 2 и № 4 Кадастровый номер 26:17:021803			
245.	704010500	Инвестиционная площадка	Площадь - 8500 кв. м Предложение по использованию площадки: размещение административных и офисных зданий, объектов образования, науки, здравоохранения и социального обеспечения, физической культуры и спорта	Андроповский муниципальный район, с. Кианкиз, ул. Титова Кадастровый номер 26:17:022701			
246.	704010500	Инвестиционная площадка	Площадь - 8500 кв. м Предложение по использованию площадки: размещение административных и офисных зданий, объектов образования, науки, здравоохранения и социального обеспечения, физической культуры и спорта	Андроповский муниципальный район, с. Янкуль, пер. Красный Кадастровый номер 26:17:021803			
247.	704010500	Инвестиционная площадка	Площадь - 2831 кв. м Предложение по использованию площадки:	Изобильненский городской округ, мкр.			

			строительство многоквартирных домов	Радуга Кадастровый номер 26:06:120405:21			
248.	704010500	Инвестиционная площадка	Площадь - 42000 кв. м Предложение по использованию площадки: жилищное строительство	Изобильненский городской округ, земельный массив по ул. Цветаева Кадастровый номер отсутствует			
249.	704010500	Инвестиционная площадка	Площадь - 50000 кв. м Предложение по использованию площадки: строительство малоэтажной жилой застройки	Изобильненский городской округ, х. Спорный, северо-западная часть поселения Кадастровый номер отсутствует			
250.	704010500	Инвестиционная площадка	Площадь - 195350 кв. м Предложение по использованию площадки: проектирование и строительство жилого массива	Изобильненский городской округ, с. Московское, в районе ул. Грибоедова и ул. Октябрьская Кадастровый номер 26:06:180901:11			
251.	704010500	Инвестиционная площадка	Площадь - 400060 кв. м Предложение по использованию площадки: проектирование и строительство жилого массива	Изобильненский городской округ, с. Московское, с правой стороны по дороге на с. Подлужное Кадастровый номер 26:06:174301:6			
252.	704010500	Инвестиционная площадка	Площадь - 300000 кв. м Предложение по использованию площадки: малоэтажная жилая застройка	Изобильненский городской округ, с. Тищенское, восточный микрорайон Кадастровый номер отсутствует			
253.	-	Освоение свободной инвестиционной площадки	26:06:061504:70 - объект; S – 4012 кв.м. Разрешенное использование: торговые центры	с. Тищенское, ул. Селина, 2			

254.	-		Освоение свободной инвестиционной площадки	26:06:092519:81 - объект, 26:06:092519:38 - земельный участок; S – 2300 кв.м. Разрешенное использование: торговые центры	ст-ца Новотроицкая, ул. Первомайская, 173			
255.	704010500		Инвестиционная площадка	Площадь - 100000 кв. м Предложение по использованию площадки: территория под жилищное строительство	Изобильненский городской округ, ст. Рождественская, ул. Ленина (в районе домовладения 39/2) Участок расположен в кадастровом квартале 26:06:203201:			
256.	704010500		Инвестиционная площадка	Площадь - 105000 кв. м Предложение по использованию площадки: малозэтажное строительство	Левокумский муниципальный район, л. Новокумский, ул. Крайняя Кадастровый номер не присвоен			
257.	704010500		Инвестиционная площадка	Площадь - 74790 кв. м Предложение по использованию площадки: среднеэтажная жилая застройка	Минераловодский городской округ, город Минеральные Воды, ул. Юбилейная, 5 Кадастровый номер 26:24:040815:158			
258.	704010500		Инвестиционная площадка	Площадь - 200000 кв. м Предложение по использованию площадки: индивидуальное жилищное строительство	Предгорный муниципальный район, в границах земель муниципального образования Нежинский сельсовет, Южнее п. Нежинский Кадастровый номер 26:29:150516:1			
259.	704010500		Инвестиционная площадка	Площадь - 651450 кв. м Предложение по использованию площадки:	Предгорный муниципальный район, в границах земель			

				индивидуальное жилищное строительство	муниципального образования Суворовский сельсовет, северная часть с. Свобода Кадастровый номер 26:29:30416:1			
260.	704010500		Инвестиционная площадка	Площадь - 50000 кв. м Предложение по использованию площадки: строительство Северного Левобережного микрорайона	Советский городской округ, г. Зеленокумск, ул. 50 лет Октября кадастровый номер отсутствует			
261.	704010500		Инвестиционная площадка	Площадь - 517463 кв. м Предложение по использованию площадки: строительство жилого микрорайона "Западный"	Городской округ город-курорт Пятигорск, Северо-Западная часть города, район дома №14 ул. Ермолова Кадастровый номер 26:33:060101:206			
262.	704010500		Инвестиционная площадка	Площадь - 38756 кв. м Предложение по использованию площадки: многоэтажная застройка	г. Ставрополь, ул. Доваторцев Кадастровый номер 26:12:011103:35			
263.	704010500		Инвестиционная площадка	Площадь - 373 кв. м Предложение по использованию площадки: для размещения предприятия бытового обслуживания населения (химчистка)	г. Ставрополь, ул. Ленина 436 Кадастровый номер 26:12:010528:18			
264.	704010500		Инвестиционная площадка	Площадь - 126 кв. м Предложение по использованию площадки: для иных видов использования, характерных для населенных пунктов	г. Ставрополь, пер. Баумана, б/н Кадастровый номер 26:12:030825:66			

				(объект обслуживания населения)				
<b>Инвестиционные площадки в области транспортной инфраструктуры</b>								
265.	704010500	Свободные инвестиционные площадки	Инвестиционная площадка	Площадь - 3786 кв. м Предложение по использованию площадки: техническое обслуживание и ремонт автотранспортных средств	Апанасенковский муниципальный район, с. Дивное, ул. Первомайская Кадастровый номер 26:03:07 03 03:0314			
266.	704010500		Инвестиционная площадка	Площадь - 10000 кв. м Предложение по использованию площадки: размещение сети придорожных кафе	Арзгирский муниципальный район, с. Арзгир, участок объездной автодороги вокруг с. Арзгир Кадастровый номер нет			
267.	704010500		Инвестиционная площадка	Площадь - 5000 кв. м Предложение по использованию площадки: размещение сети придорожных кафе	Арзгирский муниципальный район, земельный участок примерно в 20 м по направлению на северо-запад от перекрестка с круговым движением автодорог на Дивное, Элисту и Арзгир Кадастровый номер нет			
268.	704010500		Инвестиционная площадка	Площадь - 10000 кв. м Предложение по использованию площадки: СТО, шиномонтаж, автомойка	Изобильненский городской округ, ст. Староизобильная, вдоль трассы Изобильный - Староизобильная - Смыков, в 1,5 км от въезда в станицу Кадастровый номер отсутствует			
269.	704010500		Инвестиционная площадка	Площадь - 5000 кв. м	Изобильненский городской округ, с.			

				Предложение по использованию площадки: размещение придорожного комплекса	Московское, на расстоянии 1 км от здания администрации Московского сельсовета Кадастровый номер 26:06:173603:92			
270.	704010500		Инвестиционная площадка	Площадь - 6000 кв. м Предложение по использованию площадки: строительство станции СТО	Кировский городской округ, с. Горнозаводское, ул. Новая Кадастровый номер нет			
271.	704010500		Инвестиционная площадка	Площадь - 8500 кв. м Предложение по использованию площадки: размещение многотопливной автозаправочной станции - МАЗС	Кировский городской округ, г. Новопавловск, Промзона Кадастровый номер 26:35:061006356			
272.	704010500		Инвестиционная площадка	Площадь - 44000 кв. м Предложение по использованию площадки: для размещения объектов транспорта	Петровский городской округ, с. Сухая Буйвола, 500 метров на запад от дома № 201 по ул. Красная Кадастровый номер 26:08:000000:3622			
<b>Инвестиционные площадки в области инженерной инфраструктуры</b>								
273.	704010500	Свободные инвестиционные площадки	Инвестиционная площадка	Площадь - 1354 кв. м Предложение по использованию площадки: строительство административного здания (крытый рынок)	Кировский городской округ, ст. Старопавловская, ул. Советская, 40 Кадастровый номер 26:35:070710:272			
274.	704010500		Инвестиционная площадка	Площадь - 70700 кв. м Предложение по использованию площадки: строительство объектов коммунального назначения (размещение полигона ТБО)	Левокумский муниципальный район, с. Левокумское, примерно в 850 м. по направлению на северо-восток от ориентира			

					Кадастровый номер 26:14:080303:0026			
275.	704010500			Площадь - 0,1188 га Предложение по использованию площадки: здание котельной	Туркменский муниципальный район, с. Казгулак, ул. Ленина, 94 а Кадастровый номер 26:09:030515:47			
<b>Инвестиционные объекты</b>								
<b>Инвестиционные объекты в пределах индустриальных парков, ТОРЭС</b>								
276.	704010500	Инвестицион ные объекты	Инвестиционный проект "Создание регионального индустриального парка АПП "Ставрополье" (заявка региона)	Площадь индустриального парка 195,6 га. 1. Мясоперерабатывающий завод 2. Плодоовощной комплекс 3. Комплекс обслуживания автотранспорта. 4. Завод по производству замороженных овощей и сублимированной продукции 5. Завод по глубокой переработке кукурузы и смежным производствам.	Минераловодский городской округ Ставропольского края, региональный индустриальный парк "АПП "Ставрополье", с. Ульяновка Минераловодский городской округ Ставропольского края, региональный индустриальный парк "АПП "Ставрополье", с. Ульяновка Минераловодский городской округ Ставропольского края, региональный индустриальный парк "АПП "Ставрополье", с. Ульяновка	Первая очередь	П	Определяется проектом
				Строительство ПС 110 кВ с заходами ВЛ-110 кВ для нужд электроснабжения Регионального индустриального парка «АПП «Ставрополье» Мощность/пропускная способность 13535 кВт				

				Протяженность 81,9 м				
				Строительство внешних сетей газоснабжения для подключения Регионального индустриального парка «АПП «Ставрополье»* Мощность/ пропускная способность 4469,6 куб. м/час		Первая очередь	П	Определяется проектом
				Протяженность 5568 м				
				Строительство внешних сетей газоснабжения для подключения Регионального индустриального парка «АПП «Ставрополье»* Мощность/ пропускная способность 3000 куб. м/сутки		Первая очередь	П	Определяется проектом
				Протяженность 2127 м				
				Строительство дороги-дублера в соответствии с техническими условиями от 12 января 2018 г. № 18/71, примыкающей к автомагистрали Р-217 «Кавказ» 4 категории		Первая очередь	П	Определяется проектом
				Пропускная способность 2 000 автомобилей/в сутки				
277.	704010500		"РИП Будённовск" Производство аммиака и карбамида в ООО "Ставролен"	Мощность/ пропускная способность 1,8 млн. т/год карбамида 1,0 млн. т/год – аммиака Площадь 114,85 га	Буденновский муниципальный район, г. Буденновск территория "РИП Будённовск", муниципальная собственность	Первая очередь	П	Определяется проектом

				Создание инфраструктуры (водовод и очистные сооружения, реконструкция водохранилища) в целях реализации масштабного инвестпроекта и обеспечения населения Восточных районов края питьевой водой Мощность / пропускная способность более 5,5 млрд. куб. м газа в год Площадь более 300 га	Буденновский муниципальный район, г. Буденновск	Первая очередь	С	Определяется проектом
278.	704010500		Региональный индустриальный парк на территории города Георгиевска Ставропольского края	Наружные сети водоснабжения и водоотведения* 8700 м (водопровод 4800 м; канализация (в том числе ливневая) 3900 м)	Георгиевский городской округ, г. Георгиевск,	Первая очередь	П	Определяется проектом
279.	704010500		РИП «Северо-Западный» на территории города Ставрополя	Наружные сети электроснабжения (строительство линий электропередачи и трансформаторной подстанции)* Мощность 6 МВт Протяженность 853 м	ул. Северный обход / земельный участок не сформирован	Первая очередь	П	Определяется проектом
				Наружные сети водоснабжения* Мощность/пропускная способность 5 тыс. куб. м/сутки	ул. Северный обход, Коломийцева / земельный участок не сформирован			
280.	704010500		Формирование на базе производственных мощностей «Автоприцеп-Камаз» Ставропольского краевого	ООО «Ставропольский краевой индустриальный парк «Мастер»	г. Ставрополь, проспект Кулакова 18	Первая очередь	П	Определяется проектом

		индустриального парка «Мастер», ООО СКИП «Мастер»					
281.	704010500	Строительство сетей промышленного водоснабжения, на территориях, предполагаемых к включению в границы МО ГО города Невинномысска, ТОСЭР "Невинномысск"	Пропускная способность / мощность 160 тыс. куб. метров в сутки Протяженность 30 км	территории, прилегающие к Городскому округу городу Невинномысску с северной, восточной и юго-восточной сторон	Первая очередь	П	Определяется проектом
282.	704010500	Строительство сетей автомобильных дорог, на территориях, предполагаемых к включению в границы МО ГО города Невинномысска, ТОСЭР "Невинномысск"	Пропускная способность 6000 автомобилей в сутки Протяженность 30 км	территории, прилегающие к Городскому округу городу Невинномысску с северной, восточной и юго-восточной сторон	Первая очередь	П	Определяется проектом
283.	704010500	Строительство сетей питьевого водоснабжения территорий, предполагаемых к включению в границы МО ГО города Невинномысска, ТОСЭР "Невинномысск"	Мощность/ пропускная способность 15 тыс. куб. метров в сутки Протяженность 30 км	территории, прилегающие к Городскому округу городу Невинномысску с северной, восточной и юго-восточной сторон	Первая очередь	П	Определяется проектом
284.	704010500	Строительство оптоволоконных линий связи, предполагаемых к включению в границы МО ГО города Невинномысска, ТОСЭР "Невинномысск"	Мощность/ пропускная способность 1000 Мб/с Протяженность 30 км	территории, прилегающие к Городскому округу городу Невинномысску с северной, восточной и юго-восточной сторон	Первая очередь	П	Определяется проектом

285.	704010500		Строительство сетей водоотведения территорий, предполагаемых к включению в границы МО ГО города Невинномысска, ТОСЭР "Невинномысск"	Мощность/ пропускная способность 15 тыс. куб. метров в сутки Протяженность 30 км	территории, прилегающие к Городскому округу городу Невинномыску с северной, восточной и юго-восточной сторон	Первая очередь	П	Определяется проектом
286.	704010500		Строительство тепличного комплекса для выращивания томатов	Площадь 12 га Вынос магистрального водопровода Мощность/ пропускная способность Д=315 мм Протяженность 2,5 км Строительство газопровода Мощность/ пропускная способность Д 426 мм Протяженность 6,5 км	Александровский муниципальный район, с. Александровское, участок 860*500 м. напротив ул. Невского с западной стороны ул. Новоселов (региональный индустриальный парк "Александровский"), 26:18:060501:47 - 430 621 кв. м.; муниципальная собственность Александровского сельсовета	Первая очередь	С	Определяется проектом
<b>Объекты сельского хозяйства и АПК</b>								
287.	704010500	Создание условий для развития сельского хозяйства и АПК	Модернизация животноводческого комплекса молочного направления	3200 коров Площадь - 224370 кв. м частная собственность ООО "Агроальянс Инвест" Наружные сети электроснабжения Мощность/ пропускная способность 630 кВт Протяженность 1000 м Наружные сети водоснабжения Мощность/ пропускная способность 400 куб. м/сут.	Александровский муниципальный район, с. Калиновское Кадастровый номер 26:18:030401:1	Первая очередь	С	Определяется проектом

				Протяженность 500 м			
288	704010500	Строительство завода по глубокой переработке зерна	Производственная база ООО "Андроповский Агрокомплекс"	Андроповский муниципальный район, Янкульский МО	Первая очередь	П	Определяется проектом
289	704010500	Строительство тепличного комплекса для круглогодичного производства овощных культур	Площадь 4 га Инициатор инвестиционного проекта ООО "АгроВостокГруп"	Арзгирский муниципальный район	Первая очередь	С	Определяется проектом
291	704010500	Реконструкция текущих мощностей и строительство зернового грузоформирующего узла (ЗГУ)	Увеличение мощности по приемке зерна с автотранспорта до 10 тыс. тонн/сутки АО «ОЗК» АО «Элеватор»	Буденновский муниципальный район, г. Буденновск, ул. Полющенко, 139, на существующем участке (частная собственность)	Первая очередь	Р	Определяется проектом
292	704010500	Строительство семенного завода по производству классических гибридов семян	Наружные сети водоснабжения (питьевая вода, система орошения) * Мощность/ пропускная способность 10,2 куб. м/час Протяженность 200 м	Изобильненский городской округ, п. Солнечнодольск	Первая очередь	С	Определяется проектом
296	704010500	Строительство комплекса по глубокой переработке сои, строительство жилого комплекса для специалистов	Мощность по переработки сои 270 тыс. тонн в год 900 тонн сои в сутки. Кроме того, планируется строительство жилого поселка на 500 квартир в г. Новоалександровске	Новоалександровский городской округ, п. Кармалиновский муниципальное образование Присадового сельсовета, земельный участок с кадастровым № 26:04:110502:73 под строительство завода находится в стадии формирования. Участок под строительство жилого комплекса для	Первая очередь	П	Определяется проектом

					специалистов, расположен в г. Новоалександровск кадастровый № 26:04:070201:68 и находится в муниципальной собственности			
297	704010500		Строительство тепличного комплекса для круглогодичного промышленного производства земляники садовой (клубники) в закрытом/защищенном грунте	Площадь 6 га	Предгорный муниципальный район, в границах МО Нежинский сельсовет, участок в аренде на 10 лет с правом выкупа	Первая очередь	С	Определяется проектом
298	704010500		Строительство рыбоперерабатывающего и рыбозаводного "Осетрового и лососевого комплекса	Площадь 32 га Мощность 100 тонн товарной рыбы и 5 тонн пищевой икры в год  ООО «ВОЛГА-ДОН»	Шпаковский муниципальный район	Первая очередь	П	Определяется проектом
299	704010500		Производство молочной продукции	2000 голов ООО "Козий Молочный Комплекс "Надеждинский"	Шпаковский муниципальный район, МО Надеждинский сельсовет, собственность	Первая очередь		Определяется проектом
300	704010500		Строительство завода по глубокой переработке сахарной свеклы	Мощность 12 тыс. тонн в сутки	Новоалександровский городской округ, г. Новоалександровск	Первая очередь	С	Определяется проектом
301	704010500		Строительство молочного завода по переработке молочной продукции	Выпуск молочных продуктов из 30,0 тыс. литров молока в сутки (молоко пастеризованное, масло «Крестьянское», творог, сметана, сливки, кефир обезжиренный, сыр	г. Лермонтов, в районе проезда Тепличный	Первая очередь	П	Определяется проектом

				«Сулугуни - нити», сыр «Адыгейский». Период окупаемости проекта – 8 лет. Средняя заработная плата – 20 тыс. руб.				
302	704010500		Строительство тепличного комплекса по производству овощных культур	водоснабжение - 24000м <sup>3</sup> в год; стоки - 365 м <sup>3</sup> в год; электроснабжение - 2040 квт в рамках РИП ООО "Гелиос" 57 га ООО ТК "Красногвардейский	Красногвардейский муниципальный район, с. Красногвардейское	Первая очередь	С	Определяется проектом
303	704010500		Строительство вертикально интегрированного комплекса с круглогодичным содержанием индеек	Планируемая мощность проекта 5,5 тыс. тонн охлажденного мяса индейки в год с дальнейшим расширением производства и проектной мощности до 11 тыс. тонн мяса в год). ООО «Агроиннополис»	Шпаковский муниципальный район	Первая очередь	П	Определяется проектом
304	704010500		Проектирование и подъем плантажа под закладку плодового сада	Подъем плантажа под закладку плодового сада площадью 50 га	Новоалександровский городской округ	Первая очередь	С	Определяется проектом
305	704010500		Строительство площадок для зимнего содержания КРС	Строительство площадок для зимнего содержания КРС, покупка племенного скота 100 голов	Новоалександровский городской округ	Первая очередь	С	Определяется проектом
306	704010500		Модернизация технологического процесса кранения и реализации продукции	ОАО «ВЭЛАН»	Советский городской округ	Первая очередь	С	Определяется проектом
307	704010500		Модернизация животноводческого комплекса молочного направления на 1700 коров	Производство товарного молока на основе джерсейской породы КРС в объеме 10200 тонн в год	Александровский район, с. Калиновское	Первая очередь	С	Определяется проектом

308	704010500		Реконструкция и капитальный ремонт коровника	Площадь реконструируемого помещения 1450,2 кв. м	Андроповский муниципальный район	Первая очередь	Р	Определяется проектом
309	704010500		Строительство животноводческой фермы мясного направления	Площадь земельного участка 17,5 га	Андроповский муниципальный район	Первая очередь	С	Определяется проектом
310	704010500		Создание животноводческого комплекса по выращиванию КРС	Площадь земельного участка 2,5 га	Андроповский муниципальный район	Первая очередь	С	Определяется проектом
311	704010500		Реконструкция здания фермы	-	Андроповский муниципальный район	Первая очередь	Р	Определяется проектом
312	704010500		Закладка интенсивного яблоневого сада	Общестроительные работы 1-го этапа (водозабор, магистральный водопровод, линии электропередачи) Инициатор инвестиционного проекта ООО "АгроГруппСолнечный"	Изобильненский городской округ, п. Солнечнодольск	Первая очередь	С	Определяется проектом
313	704010500		Строительство дегустационного зала и винодельни. Развитие агротуризма	Строительство дегустационного зала и винодельни Инициатор инвестиционного проекта ИП (глава КФХ) Добан М.В.	Изобильненский городской округ, с. Московское	Первая очередь	С	Определяется проектом
314	704010500		Организация производства подсолнечного масла	Мощность 150 тонн сырья в сутки Инициатор инвестиционного проекта ООО "РусАгроЭкспорт"	Изобильненский городской округ, п. Солнечнодольск, ул. Техническая, 14/9	Первая очередь	С	Определяется проектом
315	704010500		Техническое перевооружение и расширение первичной и последующей	Инициатор инвестиционного проекта ООО "Первый	Георгиевский городской округ	Первая очередь	С	Определяется проектом

			промышленной переработки сельскохозяйственной продукции	Георгиевский консервный завод*				
316	704010500		Строительство хранилища для фруктов с цехом сортировки и упаковки	на 10000 тонн Инициатор инвестиционного проекта Агропромышленный комплекс ООО «Сады Ставрополя» В настоящее время ведутся работы по вводу в эксплуатацию первой очереди хранилища на 6000 тонн	Труновский муниципальный район с. Донское	Первая очередь	С	Определяется проектом
317	704010500		Выращивание многолетних культур (виноград), производство вина из винограда		Шпаковский муниципальный район	Первая очередь	С	Определяется проектом
318	704010500		Закладка виноградников	Закладка 300 га виноградников на базе ЗАО СХП «Шишкинское»	Благодарненский городской округ	Первая очередь	С	Определяется проектом
319	704010500		Закладка и уход за садом интенсивного типа	Инициатор инвестиционного проекта ООО "Рассвет"	Георгиевский городской округ	Первая очередь	С	Определяется проектом
320	704010500		Закладка интенсивного сада с системой капельного орошения и внедрения клоновых подвоев	Общая площадь на 1200 га Реконструкция мелиоративной системы и капельного орошения Инициатор инвестиционного проекта ООО «Интеринвест»	Георгиевский городской округ	Первая очередь	Р	Определяется проектом
321	704010500		Строительство фрукто-хранилища	Строительство плодохранилища объемом 8200 тонн-2015-2017 г., до 2021 г. -16400 тонн.	Курский муниципальный район	Первая очередь	С	Определяется проектом

				Инициатор инвестиционного проекта ООО "СтавАгроКом"				
322	704010500		Строительство теплиц	Строительство новых теплиц на площади 2,0 га для расширения производственных площадей Инициатор инвестиционного проекта ООО "РСП-М АГРО"	Предгорный муниципальный район, п. Мирный	Первая очередь	С	Определяется проектом
323	704010500		Строительство орошаемого участка	Площадь 3705/3500 га в АО СХП Терский"	Буденновский муниципальный район, п. Терский, в границах землепользования ЗАО «Терский», государственная, собственность на которую не разграничена	Первая очередь	П	Определяется проектом
324	704010500		Строительство и реконструкция мелиоративной системы	Проект состоит из нескольких этапов по строительству и восстановлению оросительных каналов на площади 150 га ООО "Содеревское"	Курский муниципальный район	Первая очередь	Р	Определяется проектом
325	704010500		Строительство, реконструкция и техническое перевооружение мелиоративных систем	Проект состоит из нескольких этапов по строительству реконструкции и техническому перевооружению оросительных каналов на площади 100га ООО "Арагви"	Курский муниципальный район	Первая очередь	П	Определяется проектом
<b>Объекты промышленности</b>								
326	704010500	Создание условий для	Строительство объектов газомоторной отрасли	РИП «Невинномысск»	Городской округ город Невинномысск	Первая очередь	П	Определяется проектом

		развитий различных видов промышленност и		Строительство по переводу автотранспорта на альтернативный вид топлива газомоторное топливо», «Строительство завода по сжижению природного газа производительностью 1 т/ч», «Строительство завода по производству газовых баллонов высокого давления».				
327	704010500		Строительство установки по производству гранулированной аммиачной селитры и кальциевой аммиачной селитры (CAN <sub>2</sub> /GAN <sub>2</sub> )	1,5 тыс. тонн в год АО «Невинномысский Азот»	Городской округ город Невинномысск	Первая очередь	П	Определяется проектом
328	704010500		Строительство установки по производству нитрата калия	АО "Невинномысский Азот"	Городской округ город Невинномысск	Сроки будут определены после выполнения проектных работ	П	Определяется проектом
330	704010500		Строительство завода йодо-бромного производства кристаллического йода марки "Ч" на основе гидроминерального сырья	Мощность не менее 432 тонны в год	Изобильненский городской округ, ст. Рождественская	Первая очередь	С	Определяется проектом
331	704010500		Строительство складского комплекса для производства нестандартных видов металлоконструкций, резервуаров.	Мощность выпуска до 200 т. металлических конструкций в месяц. Период окупаемости проекта – 10 лет. Земельный участок в	Городской округ город Лермонтов, ул. Промышленная	Первая очередь	П	Определяется проектом

				собственности, площадью 13669 кв. м.				
332	704010500		Создание предприятия по производству битуминозных смесей на основе природного асфальта или битума, нефтяного битума, минеральных смол или их леков	Инициатор инвестиционного проекта ООО «ТехРемонтСервис»	Георгиевский городской округ, г. Георгиевск, ул. Октябрьская, д. 146/4,	Первая очередь	П	Определяется проектом
333	704010500		Реконструкция цеха производства хлебобулочных изделий	Инициатор инвестиционного проекта ООО "Богдановский колос"	Степновский муниципальный район, с. Степное	Первая очередь	Р	Определяется проектом
334	-		Организация сборки прицепной техники	Определяется проектом	г. Ставрополь	Первая очередь	П	Определяется проектом
<b>Общественные пространства</b>								
335	704010500	Организация общественных пространств	Реконструкция городского парка культуры и отдыха "Парк имени Ленинского комсомола"	Пропускная способность более 1000 человек в день Площадь 73500 кв. м	Городской округ город-курорт Кисловодск, ул. Озерная, 8. Кадастровые номера земельных участков: 26:34:070101:28 26:34:070101:26	Первая очередь, Расчетный срок	Р	Определяется проектом
336	704010500		Строительство туристкой рекреационной зоны «Сказочный порт в долине замков» ИП ГКФХ Попов Д.А.	Определяется проектом	Кочубеевский муниципальный район, Надзорненский сельсовет / в собственности	Первая очередь	С	Определяется проектом
337	704010500		Восстановление объекта «Старое озеро»	более 1000 человек в день Площадь 300,37 кв. м.	Городской округ город-курорт Кисловодск, ул. Озерная, 59. Территория состоит из 13 земельных участков, поставленных на кадастровый учёт и общей площадью 30,037 га, граничит с территорией парка	Первая очередь, Расчетный срок	Р	Определяется проектом

					имени Ленинского комсомола. Разрешенные виды землепользования- гидротехнические сооружения, туристическое обслуживание, гостиничное обслуживание			
<b>Объекты отдыха и туризма</b>								
338	704010500	Организация туристской деятельности	Создание туристско-рекреационный комплекса, с Бизнес кластером	230 190 кв. м. с кадастровым номером 26:30:100102:332, расположенного в районе Капельной балки, вид разрешенного использования — курортная деятельность (особая экономическая зона туристско-рекреационного типа), на которых возможно размещение объектов капитального строительства	Городской округ город-курорт Ессентуки, район Капельной балки, ул. Лесхозная, 11	-	П	Нет
339	704010500		Строительство гостиницы	Реконструкция объекта, общей площадью 4423,0 кв. м., этажностью 8 единиц	Город-курорт Кисловодск, ул. Кирова, 6а	Первая очередь	П	Нет
340	704010500		Реконструкция здания ателье под кафе с гостиничными номерами	Проект предусматривает реконструкцию здания ателье под кафе с гостиничными номерами с увеличением этажности с 1 до 2 этажей. Площадь объекта после	Городской округ город-курорт Кисловодск, ул. Желябова, 9-Б.	Первая очередь	Р	Нет

				реконструкции составит 338,85 кв. м.				
341	704010500		Строительство гостиницы квартирного типа	Ведутся отделочные работы и работы по монтажу системы вентиляции	Предгорный муниципальный район	Первая очередь	С	Нет
342	704010500		Строительство торгово-гостиничного комплекса «Астория»	Инициатор инвестиционного проекта ИП Манукян А. А.	Георгиевский городской округ, ст. Подгорная	Первая очередь	С	Нет
343	704010500		Реконструкция кафе под гостиницу	Реконструкция объекта, общей площадью 2972,3 кв. м., этажностью- 6 единиц, на 50 номеров (около 80 коечных мест).	Городской округ город-курорт Кисловодск, ул. Шаляпина, 10	Первая очередь	Р	Нет
344	704010500		Создание многофункционального туристско-рекреационного комплекса	Многофункциональный туристско-рекреационного комплекс для развития территории, привлечения инвестиций для строительства всесезонного спортивно-туристического комплекса. Период окупаемости проекта – 7 лет. Средняя заработная плата – 24 тыс. руб.	Городской округ город Лермонтов, ГСК Заозерный IV зоны горы Бештау	Первая очередь	П	Нет
<b>Объекты санаторно-курортного назначения</b>								
345	704010500	Создание условий для функционирования объектов санаторно-курортного назначения	Создание лечебно-оздоровительного комплекса с использованием природных минеральных вод «Нижние Ванны»	Мощность/ пропускная способность до 1000 человек/сутки Площадь от 4 до 5 000 м <sup>2</sup> в закрытых и от 3 до 4 000 м <sup>2</sup> в открытых площадях	Городской округ город-курорт Ессентуки, Лечебный (курортный) парк), муниципальная собственность (в аренде)	Первая очередь	П	Нет
346	704010500		Строительство клиники природной медицины "Арнест-Парк"	коечные места- 30 ед.	Городской округ город-курорт Кисловодск, ул. Прудная	Первая очередь	П	Нет
347	704010500		Строительство санатория "Русель"	240 койко-мест	Городской округ город-курорт Кисловодск, ул.	Первая очередь	С	Нет

					Володарского/пр. Дзержинского, 1/5. Кадастровый номер земельного участка: 26:34:020222:10			
348	704010500		Строительство нового санаторно - курортного комплекса (Строительство санатория «Сакура»)	Проектная мощность 400 койко – мест; площадь земельного участка 59844, 2 кв. м. Инициатор инвестиционного проекта ООО «Агростройкомплект»	Городской округ город-курорт Эссентуки, между улицами Фрунзе – Малая Садовая,	Первая очередь	С	Нет
349	704010500		Строительство санаторно-гостиничного комплекса	400 санаторно-курортных и гостиничных мест Инициатор инвестиционного проекта ООО «Санаторий Источник Железноводск»	Городской округ город-курорт Железноводск	Первая очередь	П	Нет
350	704010500		Санаторий «Стеклянная струя»	120 мест 2 стадия проекта - проектирование корпусов санатория	Городской округ город-курорт Кисловодск, ул. Ольховская/Профинтерн а/Пикетный, 1/16/2	Первая очередь	С	Нет
351	704010500		Строительство пансионата семейного типа	Инициатор инвестиционного проекта ООО «СМК-Жильё»	Городской округ город-курорт Кисловодск, пр. Ленина, 24	Первая очередь	С	Нет
352	704010500		Строительство санатория "Русель"	Общая площадь объекта - 8400 кв.м., этажность 8 единиц, 240 номеров	Городской округ город-курорт Кисловодск, ул. Володарского/пр. Дзержинского, 1/5	Первая очередь	С	Нет
353	704010500		Строительство административно-лечебного корпуса	Общая площадь объекта - 3968,9 кв. м, в том числе открытых террас 652,3 кв. м, этажность объекта - 6 единиц, 69 коечных мест	Городской округ город-курорт Кисловодск, пер. Бородинский	Первая очередь	С	Нет
<b>Электроснабжение</b>								
354	704010500		Строительство ветроэлектростанций	Мощность 380 МВт Площадь 4000 га	Кочубеевский муниципальный район	Первая очередь	С	Определяется проектом

		Организация электроснабжения		АО "Ветро ОГК"	вид собственности: государственная неразграниченная собственность			
355	704010500		Строительство гидроэлектростанции	Определяется проектом	Нефтекумский городской округ	Первая очередь	С	Определяется проектом
<b>Водоснабжение и водоотведение</b>								
356	704010500	Модернизация системы водообеспечения	Линейный объект регионального значения. Строительство межпоселкового водопровода "Восточный"	Общая протяженность водопровода 38 км. Прокладка водопровода предусматривается от очистных сооружений водопровода г. Новоалександровска к населенным пунктам п. Присадовый, п. Виноградный, п. Ударный, п. Кармалиновский, п. Светлый, п. Крутобалковский, х. Мокрая балка, п. Встречный	Новоалександровский городской округ	Первая очередь	С	Определяется проектом
357	704010500		Строительство 4-й очереди Большого Ставропольского канала (II этап)	Федеральная адресная инвестиционная программа на 2018 год и на плановый период 2019 и 2020 годов (далее - ФАИП)	Ставропольский край	Первая очередь	С	Определяется проектом
358	704010500		Реконструкция Невинномысского канала	Федеральная адресная инвестиционная программа на 2018 год и на плановый период 2019 и 2020 годов (далее - ФАИП)	Ставропольский край	Первая очередь	Р	Определяется проектом
<b>Газоснабжение</b>								

359	704010500	Обеспечение газоснабжения	Реконструкция межпоселкового газопровода высокого давления	Реконструкция межпоселкового газопровода высокого давления Ø 315 мм протяженностью 7,5 км АО "Газпром газораспределение Ставрополь"	Новоалександровский городской округ, г. Новоалександровск	Первая очередь	Р	Определяется проектом
<b>Физическая культура и спорт</b>								
360	704010500	Предоставление услуг в рамках деятельности в области физической культуры и спорта	Строительство плавательного бассейна	Строительство плавательного бассейна «Восток», для формирования здорового образа жизни школьников, массового обучения детей плаванию.	Левокумский муниципальный район	Первая очередь	С	Определяется проектом
361	704010500		Многофункциональный спортивно-оздоровительный комплекс с аквапарком и гостиницей Данапарк	-	г. Ставрополь	Первая очередь	П	Определяется проектом
362	704010500		Реконструкция объектов спортивной базы 5-й этап. Верхняя база.	Территория спортивной базы Олимпийской подготовки на «верхней площадке» в районе горы «Малое седло» (на отметке 1240 м) в настоящее время занимает площадь 13,39 га. На территории спортивной базы расположены: • корпус Спортивно-тренировочного комплекса общей площадью 7185 м <sup>2</sup> с универсальным	Городской округ город-курорт Кисловодск	Первая очередь	Р	Определяется проектом

				<p>спортивным залом 71*23 м,</p> <ul style="list-style-type: none"> <li>• стадион с футбольным полем 109*68 м, беговыми дорожками 6*400 м, секторами для прыжков, открытыми трибунами;</li> <li>• трехэтажная гостиница на 200 мест, общей площадью 4243 м<sup>2</sup></li> </ul>				
363	704010500		<p>Реконструкция объектов спортивной базы 6-й этап. Нижняя база. 1-я очередь строительства.</p>	<p>Площадь зем. участка 4,94га. В настоящий момент в состав базы входят:</p> <ol style="list-style-type: none"> <li>1. Стадион с футбольным полем 110*70 м с естественным газоном, круговые беговые дорожки, спортивные сектора, трибуны для зрителей;</li> <li>2. Подтрибунные помещения стадиона общей площадью 1567 м<sup>2</sup>, включающие в себя административные помещения, помещения ГОУ ФУОР (Федеральное училище олимпийского резерва), раздевалки спортсменов, столовую на 40 мест, сауну.</li> <li>3. Открытые спортивные площадки для баскетбола, лукодром, 5 теннисных кортов.</li> </ol>	<p>Городской округ город-курорт Кисловодск</p>	<p>Первая очередь</p>	<p>Р</p>	<p>Определяется проектом</p>

				4. Спортивный зал «Модуль» общей площадью 1033 м². 5. Спортивный комплекс (Дворец спорта) общей площадью 2365 м² с спортивным залом и плавательным бассейном с ванной 25*16 м.				
364	704010500	Услуги в области культуры	Сохранение объекта культурного наследия Федерального значения «Елизаветинская (Академическая) галерея, 1849 г., арх. С.И. Уптон, по адресу: г. Пятигорск,	Реставрация и приспособление к современным условиям эксплуатации объекта культурного наследия федерального значения.	Городской округ город-курорт Пятигорск	Первая очередь	Р	Определяется проектом
365	704010500		Строительство Дома культуры	Определяется проектом	Левокумский муниципальный район, МО Заринский сельский совет	Первая очередь	П	Определяется проектом
<b>Объекты транспорта, путей сообщения информатики и связи</b>								
366	704010500	Обеспечение функционирования объектов транспорта, путей сообщения	Строительство сервисного центра по обслуживанию грузовой техники MAN	ООО «Нейс-ЮГ»	Шпаковский муниципальный район	Первая очередь	П	Определяется проектом





















