



**УПРАВЛЕНИЕ СТАВРОПОЛЬСКОГО КРАЯ
ПО СОХРАНЕНИЮ И ГОСУДАРСТВЕННОЙ ОХРАНЕ
ОБЪЕКТОВ КУЛЬТУРНОГО НАСЛЕДИЯ**

П Р И К А З

«17» марта_ 2021 г.

№ 250

г. Ставрополь

Об утверждении границы территории и требований к осуществлению деятельности в границах территории объекта культурного наследия регионального значения «Памятный знак граница Европы и Азии, 45 параллель», 1976 г., Ставропольский край, Нефтекумский район, г. Нефтекумск (фактический адрес: Ставропольский край, Нефтекумский район, г. Нефтекумск, ул. Шоссейная)

В соответствии со статьей 3¹ Федерального закона от 25 июня 2002 г. № 73-ФЗ «Об объектах культурного наследия (памятниках истории и культуры) народов Российской Федерации», статьей 6 Закона Ставропольского края от 16 марта 2006 г. № 14-кз «Об объектах культурного наследия (памятниках истории и культуры) народов Российской Федерации в Ставропольском крае», Положением об управлении Ставропольского края по сохранению и государственной охране объектов культурного наследия, утвержденным постановлением Правительства Ставропольского края от 20 марта 2015 г. № 102-п, по результатам рассмотрения проекта границ территории объекта культурного наследия регионального значения «Памятный знак граница Европы и Азии, 45 параллель», 1976 г., Ставропольский край, Нефтекумский район, г. Нефтекумск (фактический адрес: Ставропольский край, Нефтекумский район, г. Нефтекумск, ул. Шоссейная), разработчик – Общество с ограниченной ответственностью Архитектурно-реставрационная студия «Юг», лицензия № МК РФ 04668 от 12 октября 2017 г.,

ПРИКАЗЫВАЮ:

1. Утвердить прилагаемые границы территории, координаты характерных точек границ территории, требования к осуществлению деятельности в границах территории объекта культурного наследия регионального значения «Памятный знак граница Европы и Азии, 45 параллель», 1976 г., Ставропольский край, Нефтекумский район, г. Нефтекумск (фактический адрес: Ставропольский край, Нефтекумский район, г. Нефтекумск, ул. Шоссейная).

2. Отделу по сохранению, использованию и популяризации объектов культурного наследия обеспечить направление настоящего приказа:

в управление по информационной политике аппарата Правительства Ставропольского края для его официального опубликования на www.pravo.stavregion.ru;

в Главное управление Министерства юстиции Российской Федерации по Ставропольскому краю для включения в федеральный регистр нормативных правовых актов субъектов Российской Федерации;

в прокуратуру Ставропольского края;

в территориальный орган исполнительной власти, уполномоченный Правительством Российской Федерации на осуществление государственного кадастрового учета, государственной регистрации прав, ведение Единого государственного реестра недвижимости и предоставление сведений, содержащихся в Едином государственном реестре недвижимости;

в администрацию Нефтекумского городского округа.

2.1. Рекомендовать администрации Нефтекумского городского округа внести необходимые изменения в правила землепользования и застройки Нефтекумского городского округа Ставропольского края.

3. Контроль за исполнением настоящего приказа оставляю за собой.

4. Настоящий приказ вступает в силу на следующий день после дня его официального опубликования.

Начальник управления



А.В. Конева

УТВЕРЖДЕНЫ

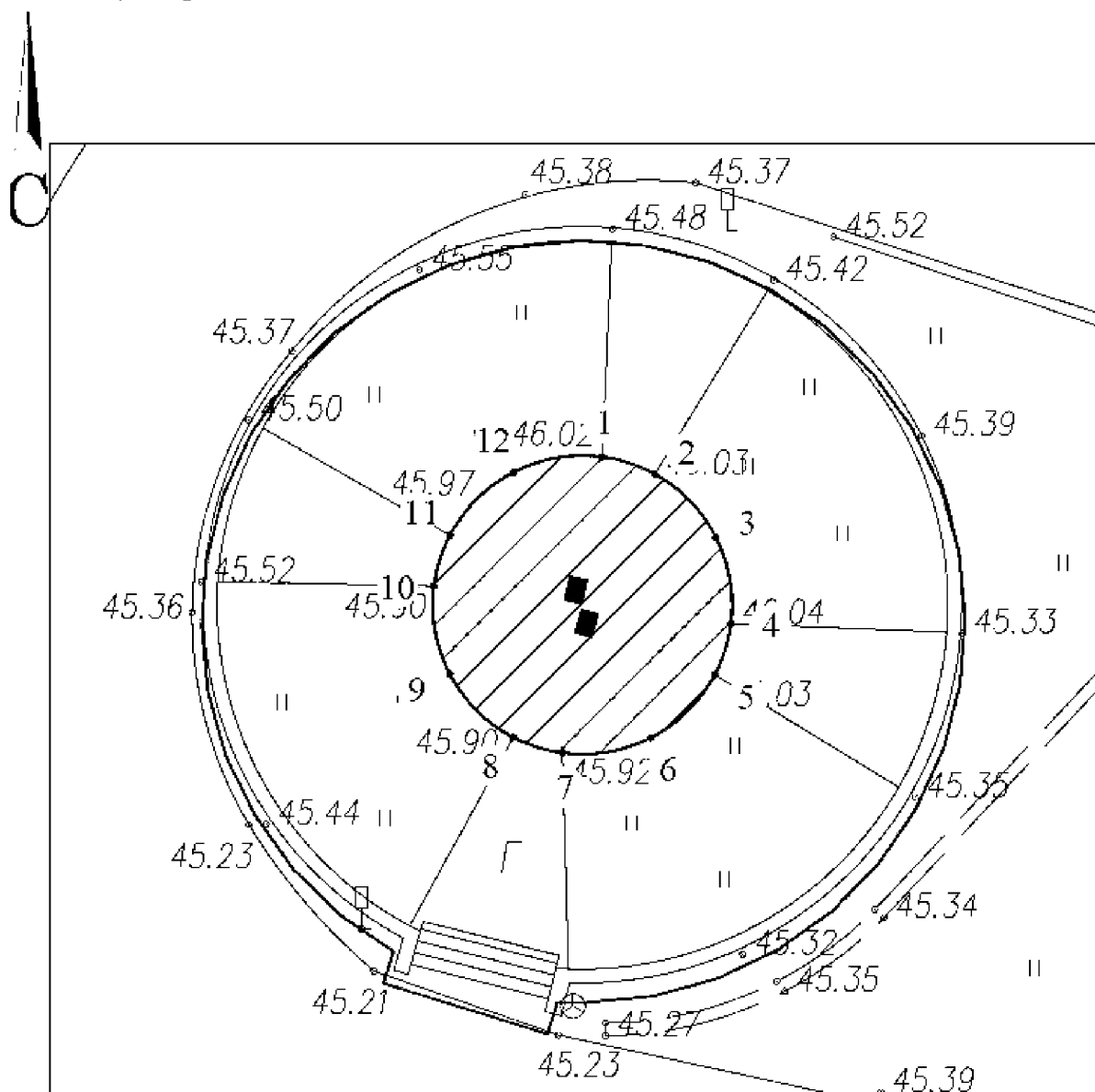
приказом управления
Ставропольского края по
сохранению и государственной
охране объектов культурного
наследия

от «17» марта 2021 г. № 250





ГРАНИЦЫ

территории объекта культурного наследия регионального значения «Памятный знак граница Европы и Азии, 45 параллель», 1976 г., Ставропольский край, Нефтекумский район, г. Нефтекумск (фактический адрес: Ставропольский край, Нефтекумский район, г. Нефтекумск, ул. Шоссейная)

Граница территории объекта культурного наследия регионального значения «Памятный знак граница Европы и Азии, 45 параллель», 1976 г., Ставропольский край, Нефтекумский район, г. Нефтекумск (фактический адрес: Ставропольский край, Нефтекумский район, г. Нефтекумск, ул. Шоссейная), определена



УСЛОВНЫЕ ОБОЗНАЧЕНИЯ:

-  — Объект культурного наследия регионального значения *«Памятный знак граница Европы и Азии, 45 параллель»*, 1976 г., Ставропольский край, Нефтекумский район, г. Нефтекумск (фактический адрес: Ставропольский край, Нефтекумский район, г. Нефтекумск, ул. Шоссейная)
-  — Границы территории объекта культурного наследия. Площадь - 0.012 га
-  — Кадастровая граница земельного участка объекта культурного наследия регионального значения *«Памятный знак граница Европы и Азии, 45 параллель»*, 1976 г.
-  — Номер поворотной точки

Описание границы территории объекта культурного наследия регионального значения *«Памятный знак граница Европы и Азии, 45 параллель»*, 1976 г., Ставропольский край, Нефтекумский район, г. Нефтекумск (фактический адрес: Ставропольский край, Нефтекумский район, г. Нефтекумск, ул. Шоссейная).

Территория объекта культурного наследия закреплена 12-ю координатными точками и имеет площадь 0,012 га.

Граница территории проходит:

- 1-2-** из точки «1» на юго-восток 2,27 м, вдоль внешней границы подиума, до точки «2»;
- 2-3-** на юго-восток 3,61 м, вдоль внешней границы подиума, до точки «3»;
- 3-4-** на юго-восток 3,62 м, вдоль внешней границы подиума, до точки «4»;
- 4-5-** на юго-запад 2,21 м, вдоль внешней границы подиума, до точки «5»;
- 5-6-** на юго-запад 3,7 м, вдоль внешней границы подиума, до точки «6»;
- 6-7-** на юго-запад 3,7 м, вдоль внешней границы подиума, до точки «7»;
- 7-8-** на северо-запад 2,1 м, вдоль внешней границы подиума, до точки «8»;
- 8-9-** на северо-запад 3,7 м, вдоль внешней границы подиума, до точки «9»;

9-10- на северо-запад 3,7 м, вдоль внешней границы подиума, до точки «10»;

10-11- на северо-восток 2,19 м, вдоль внешней границы подиума, до точки «11»;

11-12- на северо-восток 3,7 м, вдоль внешней границы подиума, до точки «12»;

12-1- на северо-восток 3,7 м вдоль внешней границы подиума, замыкаясь в точке «1».

УТВЕРЖДЕНЫ

приказом управления Ставропольского
края по сохранению и государственной
охране объектов культурного наследия

от «17» марта 2021 г. № 250

КООРДИНАТЫ

характерных точек границ территории объекта культурного наследия регионального значения «Памятный знак граница Европы и Азии, 45 параллель», 1976 г., Ставропольский край, Нефтекумский район, г. Нефтекумск (фактический адрес: Ставропольский край, Нефтекумский район, г. Нефтекумск, ул. Шоссейная)

Название точки	Система координат МСК-26 от СК-95		Расстояние, (м)
	X, (м)	Y, (м)	
1.	444837.09	2318125.80	2,27
2.	444836.38	2318127.96	3,61
3.	444833.78	2318130.47	3,62
4.	444830.21	2318131.09	2,21
5.	444828.11	2318130.42	3,7
6.	444825.51	2318127.79	3,7
7.	444824.89	2318124.15	2,1
8.	444825.52	2318122.15	3,7
9.	444828.13	2318119.53	3,7
10.	444831.76	2318118.88	2,19
11.	444833.86	2318119.54	3,7
12.	444836.46	2318122.16	3,7
1.	444837.09	2318125.80	

Примечание: определение координат выполнено электронным тахеометром Nikon NPR-332. Топографическая съемка проводилась с пунктов городской полигометрии. Координаты определены с погрешностью положения характерной точки не более 0,10м.

УТВЕРЖДЕНЫ
приказом управления
Ставропольского края
по сохранению и государственной
охране объектов культурного
наследия

от «17» марта 2021 г. № 250

ТРЕБОВАНИЯ К ОСУЩЕСТВЛЕНИЮ ДЕЯТЕЛЬНОСТИ

в границах территории объекта культурного наследия регионального значения «Памятный знак граница Европы и Азии, 45 параллель», 1976 г., Ставропольский край, Нефтекумский район, г. Нефтекумск (фактический адрес: Ставропольский край, Нефтекумский район, г. Нефтекумск, ул. Шоссейная)

Режим использования территории объекта культурного наследия регионального значения «Памятный знак граница Европы и Азии, 45 параллель», 1976 г., Ставропольский край, Нефтекумский район, г. Нефтекумск (фактический адрес: Ставропольский край, Нефтекумский район, г. Нефтекумск, ул. Шоссейная), устанавливается режим охраны «Реставрация и приспособление объекта культурного наследия».

Предусматривает:

- проведение работ по сохранению, восстановлению, реставрации и приспособлению для современного использования объекта культурного наследия, отдельных элементов, на основе предварительных историко-архитектурных, историко-градостроительных и архивных исследований (далее историко-культурных исследований);
- проведение работ по выявлению, восстановлению утраченных элементов памятника на основе предварительных историко-культурных исследований;
- ведение мониторинга за состоянием объекта культурного наследия в целом.

Разрешает:

- реставрацию, консервацию, ремонт памятника, благоустройство территории;
- воссоздание или компенсацию утраченных элементов объекта культурного наследия;
- оборудование территории элементами освещения, необходимыми для памятника;
- ремонт, реконструкцию инженерных коммуникаций (в том числе подземных), не нарушающих целостности объекта культурного наследия и не создающих угрозы его повреждения и уничтожения, с последующей рекультивацией нарушенных участков;
- установку информационных знаков и указателей;
- хозяйственную деятельность, не противоречащую требованиям обеспечения сохранности объекта культурного наследия и позволяющую обеспечить функционирование объекта культурного наследия в современных условиях.

Запрещает:

- снос памятника, изменение местоположения памятника, изменение объемно-пространственных характеристик;
 - размещение на территории объекта культурного наследия рекламы;
 - прокладку наземных инженерных коммуникаций, в том числе воздушных линий электропередач, за исключением временных, необходимых для проведения ремонтно-реставрационных работ;
 - динамическое воздействие на грунты в зоне их взаимодействия с объектом культурного наследия от производства работ различного типа, создающее разрушающие вибрационные нагрузки;
 - новое строительство на территории объекта культурного наследия, за исключением объектов, направленных на воссоздание и поддержание функционирования объекта культурного наследия;
 - проведение земляных, строительных, мелиоративных и иных работ, за исключением работ по сохранению объекта культурного наследия и его отдельных элементов, сохранению историко-градостроительной или природной среды объекта культурного наследия;
 - ограничение доступа к объекту культурного наследия.
-