



**УПРАВЛЕНИЕ СТАВРОПОЛЬСКОГО КРАЯ
ПО СОХРАНЕНИЮ И ГОСУДАРСТВЕННОЙ ОХРАНЕ
ОБЪЕКТОВ КУЛЬТУРНОГО НАСЛЕДИЯ**

П Р И К А З

«18» июня 2021 г.

№ 506

г. Ставрополь

Об утверждении границы территории и требований к осуществлению деятельности в границах территории объекта культурного наследия регионального значения «Мемориал «Огонь вечной Славы», 1967 год, расположенного по адресу: Ставропольский край, Благодарненский район, г. Благодарный, пер. Первомайский

В соответствии со статьёй 3.1 Федерального закона от 25 июня 2002 г. № 73-ФЗ «Об объектах культурного наследия (памятниках истории и культуры) народов Российской Федерации», статьёй 6 Закона Ставропольского края от 16 марта 2006 г. № 14-кз «Об объектах культурного наследия (памятниках истории и культуры) народов Российской Федерации в Ставропольском крае», Положением об управлении Ставропольского края по сохранению и государственной охране объектов культурного наследия, утвержденным постановлением Правительства Ставропольского края от 20 марта 2015 г. № 102-п, по результатам рассмотрения проекта границ территории объекта культурного наследия регионального значения «Мемориал «Огонь вечной Славы», 1967 год, расположенного по адресу: Ставропольский край, Благодарненский район, г. Благодарный, пер. Первомайский, разработанного обществом с ограниченной ответственностью Архитектурно-Реставрационная Студия «Юг» (лицензия № МК РФ 04668 от 12.10.2017 г.),

ПРИКАЗЫВАЮ:

1. Утвердить прилагаемые границы территории, координаты поворотных точек границ территории, требования к осуществлению деятельности в границах территории объекта культурного наследия регионального значения «Мемориал «Огонь вечной Славы», 1967 год, расположенного по адресу: Ставропольский край, Благодарненский район, г. Благодарный, пер. Первомайский.

2. Отделу по сохранению, использованию и популяризации объектов культурного наследия обеспечить направление настоящего приказа:

в управление по информационной политике аппарата Правительства Ставропольского края для его официального опубликования на www.pravo.stavregion.ru;

в Главное управление Министерства юстиции Российской Федерации по Ставропольскому краю для включения в федеральный регистр нормативных правовых актов субъектов Российской Федерации;

в прокуратуру Ставропольского края;

в территориальный орган исполнительной власти, уполномоченный Правительством Российской Федерации на осуществление государственного кадастрового учета, государственной регистрации прав, ведение Единого государственного реестра недвижимости и предоставление сведений, содержащихся в Едином государственном реестре недвижимости;

в администрацию Благодарненского городского округа Ставропольского края.

3. Отделу археологии, государственного учета объектов культурного наследия и архива обеспечить внесение сведений в общероссийскую автоматизированную информационную систему ведения Единого государственного реестра объектов культурного наследия (памятников истории и культуры) народов Российской Федерации.

4. Рекомендовать администрации Благодарненского городского округа Ставропольского края внести необходимые изменения в правила землепользования и застройки.

5. Контроль за исполнением настоящего приказа возложить на заместителя начальника управления Д.Г. Кусмачева.

6. Настоящий приказ вступает в силу на следующий день после дня его официального опубликования.

Начальник управления



А.В. Конева

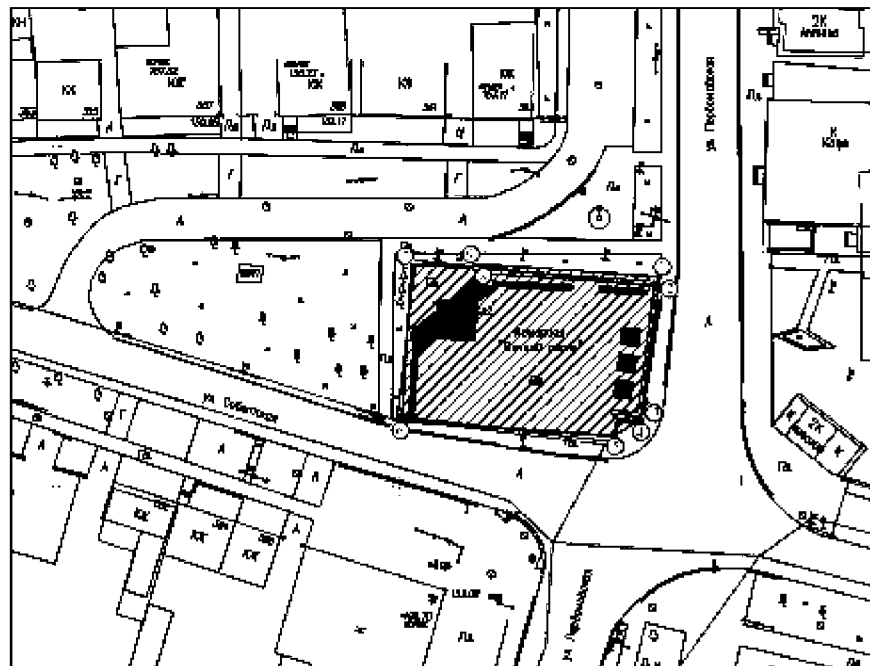
УТВЕРЖДЕНЫ

приказом управления
Ставропольского края по
сохранению и государственной
охране объектов культурного
наследия

от «18» июня 2021 г. № 506






ГРАНИЦЫ

территории объекта культурного наследия регионального значения
«Мемориал «Огонь вечной Славы», 1967 год, расположенного по адресу:
Ставропольский край, Благодарненский район, г. Благодарный,
пер. Первомайский



Условные

обозначения:

-  - объект культурного наследия регионального значения «Мемориал «Огонь вечной Славы», 1967 г., Ставропольский край, Благодарненский район, г.Благодарный, пер. Первомайский
-  - границы территории объекта культурного наследия. Площадь - 0,08 га
-  - кадастровая граница земельного участка объекта культурного наследия регионального значения «Мемориал «Огонь вечной Славы», 1967 г
-  - кадастровые границы земельных участков зданий и сооружений
-  - номер поворотной точки

ОПИСАНИЕ

границ территории объекта культурного наследия регионального значения «Мемориал «Огонь вечной Славы», 1967 год, расположенного по адресу: Ставропольский край, Благодарненский район, г. Благодарный, пер. Первомайский

Территория объекта культурного наследия закреплена 9-ю координатными точками и имеет площадь 0,08 га.

Граница территории проходит:

1-2- из точки «1» на юго-запад 0,68 м, вдоль отмостки, до точки «2»;

2-3- на юго-запад 19,94 м, вдоль внешней грани парапета, примыкающего к территории объекта культурного наследия, до точки «3»;

3-4- на юго-запад 1,42 м, до внешнего угла пандуса, до точки «4»;

4-5- на юго-запад 3,33 м, до внешней грани бордюра площадки памятника, до точки «5»;

5-6- на северо-запад 31,14 м, вдоль внешней грани бордюра площадки памятника, до точки «6»;

6-7- на северо-восток 22,98 м, вдоль внешней грани бордюра площадки памятника, до точки «7»;

7-8- на юго-восток 9,15 м, вдоль внешней грани бордюра площадки памятника, до точки «8»;

8-9- на северо-восток 0,63 м, вдоль внешней грани бордюра площадки памятника, до точки «9»;

9-1- на юго-восток 27,06 м, вдоль отмостки, замыкаясь в точке «1».

УТВЕРЖДЕНЫ

приказом управления
Ставропольского края по
сохранению и государственной
охране объектов культурного
наследия

от «18» июня 2021 г. № 506

КООРДИНАТЫ

поворотных точек границ территории объекта культурного наследия регионального значения «Мемориал «Огонь вечной Славы»», 1967 год, расположенного по адресу: Ставропольский край, Благодарненский район, г. Благодарный, пер. Первомайский

Название точки	Система координат МСК-26 от СК-95		Расстояние, (м)
	X, (м)	Y, (м)	
1.	483630.73	2196738.06	0,68
2.	483630.06	2196737.97	19,94
3.	483610.30	2196735.30	1,42
4.	483609.36	2196734.24	3,33
5.	483607.54	2196731.45	31,14
6.	483609.67	2196700.38	22,98
7.	483632.60	2196701.87	9,15
8.	483632.02	2196711.00	0,63
9.	483632.65	2196711.07	27,6
1.	483630.73	2196738.06	

УТВЕРЖДЕНЫ

приказом управления
Ставропольского края по
сохранению и государственной
охране объектов культурного
наследия

от «14» июня 2021 г. № 506

ТРЕБОВАНИЯ К ОСУЩЕСТВЛЕНИЮ ДЕЯТЕЛЬНОСТИ

в границах территории объекта культурного наследия регионального значения «Мемориал «Огонь вечной Славы», 1967 год, расположенного по адресу: Ставропольский край, Благодарненский район, г. Благодарный, пер. Первомайский

В границах территории объекта культурного наследия регионального значения «Мемориал «Огонь вечной Славы», 1967 год, расположенного по адресу: Ставропольский край, Благодарненский район, г. Благодарный, пер. Первомайский (далее – Памятник) установлен следующий правовой режим:

Разрешается:

1. проведение научно-исследовательских, изыскательских, научно-проектных и ремонтно-реставрационных работ, направленных на обеспечение физической сохранности памятника, в том числе по консервации, ремонту, реставрации, приспособлению для современного использования с соблюдением с требований Федерального закона от 25.06.2002 № 73-ФЗ «Об объектах культурного наследия (памятниках истории и культуры) народов Российской Федерации» (далее — Федеральный закон);
2. выявление и восстановление утраченных частей и элементов памятника на основании историко-культурных исследований;
3. проведение работ по озеленению и благоустройству территории памятника, уходу за зелеными насаждениями;
4. хозяйственная деятельность, не противоречащая требованиям обеспечения сохранности памятника, позволяющая обеспечить функционирование памятника в современных условиях.

Запрещается:

1. снос, разрушение памятника;
2. проведение земляных, строительных, мелиоративных и иных работ, в том числе связанных с динамическим и вибрационным воздействием на конструкции памятника, за исключением работ по сохранению объекта

культурного наследия или его отдельных элементов, сохранению историко-градостроительной или природной среды объекта культурного наследия;

3. строительство на территории памятника объектов капитального строительства, изменение объемно-пространственных характеристик, существующих на территории памятника объектов капитального строительства;

4. производство работ по сохранению памятника, в том числе связанных с реставрацией и приспособлением, без соблюдением требования Федерального закона;

5. распространение на территории памятника наружной рекламы (за исключением случаев, предусмотренных Федеральным законом);

6. хозяйственная деятельность, нарушающая целостность памятника, его территории или создающая угрозу их повреждения, разрушения или уничтожения;

7. изменение гидрогеологических и экологических условий, необходимых для обеспечения сохранности памятника;

8. засорение территории бытовыми и промышленными отходами любого вида и форм;

9. ограничение доступа граждан Российской Федерации, иностранных граждан и лиц без гражданства к памятнику.
