



**УПРАВЛЕНИЕ СТАВРОПОЛЬСКОГО КРАЯ  
ПО СОХРАНЕНИЮ И ГОСУДАРСТВЕННОЙ ОХРАНЕ  
ОБЪЕКТОВ КУЛЬТУРНОГО НАСЛЕДИЯ**

**П Р И К А З**

«13» июля 2021 г.

№ 600

г. Ставрополь

Об утверждении границы территории и требований к осуществлению деятельности в границах территории объекта культурного наследия федерального значения «Памятник «Огонь вечной Славы» погибшим за власть Советов», 1971 год, расположенного по адресу: Ставропольский край, г.Пятигорск, пл.Ленина

В соответствии со статьёй 3.1 Федерального закона от 25 июня 2002 г. № 73-ФЗ «Об объектах культурного наследия (памятниках истории и культуры) народов Российской Федерации», статьёй 6 Закона Ставропольского края от 16 марта 2006 г. № 14-кз «Об объектах культурного наследия (памятниках истории и культуры) народов Российской Федерации в Ставропольском крае», Положением об управлении Ставропольского края по сохранению и государственной охране объектов культурного наследия, утвержденным постановлением Правительства Ставропольского края от 20 марта 2015 г. № 102-п, по результатам рассмотрения проекта границ территории объекта культурного наследия федерального значения «Памятник «Огонь вечной Славы» погибшим за власть Советов», 1971 год, расположенного по адресу: Ставропольский край, г.Пятигорск, пл.Ленина, разработанного обществом с ограниченной ответственностью Архитектурно-Реставрационная Студия «Юг» (лицензия № МК РФ 04668 от 12.10.2017 г.),

**ПРИКАЗЫВАЮ:**

1. Утвердить прилагаемые границы территории, координаты поворотных точек границ территории, требования к осуществлению деятельности в границах территории объекта культурного наследия федерального значения «Памятник «Огонь вечной Славы» погибшим за власть Советов», 1971 год, расположенного по адресу: Ставропольский край, г.Пятигорск, пл.Ленина.

2. Отделу по сохранению, использованию и популяризации объектов культурного наследия обеспечить направление настоящего приказа:

в управление по информационной политике аппарата Правительства Ставропольского края для его официального опубликования на [www.pravo.stavregion.ru](http://www.pravo.stavregion.ru);

в Главное управление Министерства юстиции Российской Федерации по Ставропольскому краю для включения в федеральный регистр нормативных правовых актов субъектов Российской Федерации;

в прокуратуру Ставропольского края;

в территориальный орган исполнительной власти, уполномоченный Правительством Российской Федерации на осуществление государственного кадастрового учета, государственной регистрации прав, ведение Единого государственного реестра недвижимости и предоставление сведений, содержащихся в Едином государственном реестре недвижимости;

в администрацию г.Пятигорска Ставропольского края.

3. Отделу археологии, государственного учета объектов культурного наследия и архива обеспечить внесение сведений в общероссийскую автоматизированную информационную систему ведения Единого государственного реестра объектов культурного наследия (памятников истории и культуры) народов Российской Федерации.

4. Рекомендовать администрации г.Пятигорска Ставропольского края внести необходимые изменения в правила землепользования и застройки.

5. Контроль за исполнением настоящего приказа оставляю за собой.

6. Настоящий приказ вступает в силу на следующий день после дня его официального опубликования.

Заместитель  
начальника управления



Д.Г. Кусмачев

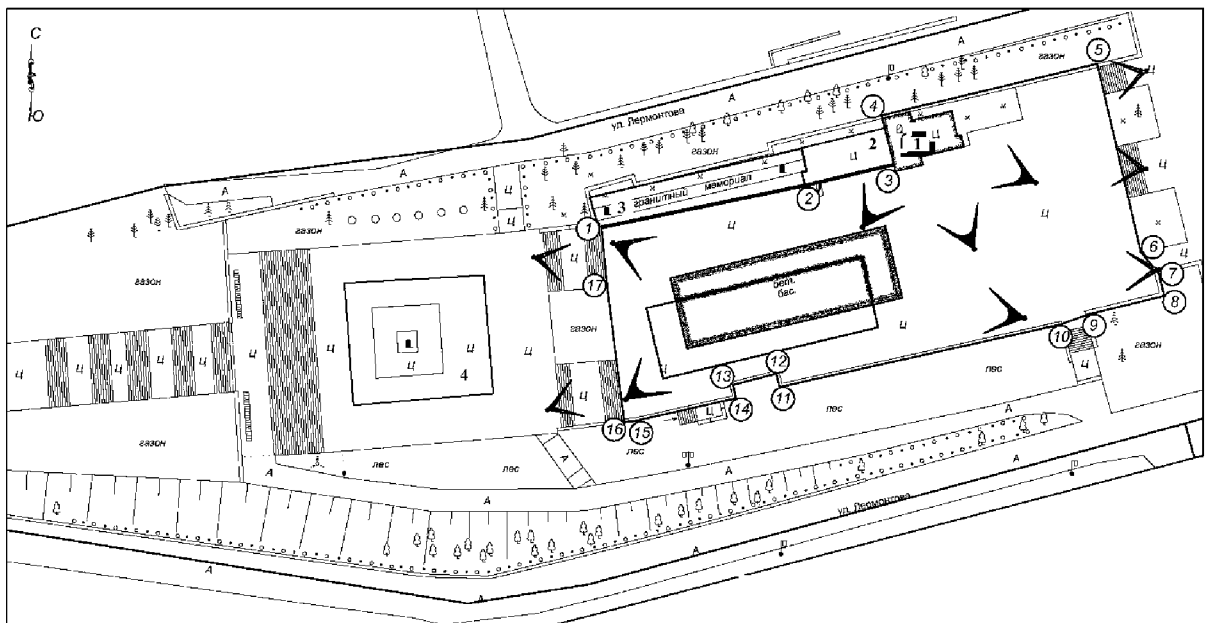
УТВЕРЖДЕНЫ

приказом управления  
Ставропольского края по  
сохранению и государственной  
охране объектов культурного  
наследия









от «13» июля 2021 г. № 600

### ГРАНИЦЫ

территории объекта культурного наследия федерального значения «Памятник «Огонь вечной Славы» погибшим за власть Советов», 1971 год, расположенного по адресу: Ставропольский край, г.Пятигорск, пл.Ленина



### УСЛОВНЫЕ ОБОЗНАЧЕНИЯ:

	Объект культурного наследия федерального значения «Памятник «Огонь вечной славы» погибшим за власть Советов», 1971г., Ставропольский край, г. Пятигорск, пл. Ленина.
	Объекты культурного наследия регионального значения
	Границы территории объекта культурного наследия федерального значения «Памятник «Огонь вечной славы» погибшим за власть Советов», 1971г., Ставропольский край, г. Пятигорск, пл. Ленина, площадь - 2006 м <sup>2</sup> .
	Парковая зона
	Кадастровые границы земельного участка
	Коридор наилучшего визуального восприятия памятника
	Коридор визуального восприятия памятника
	Номер поворотной точки

## ОПИСАНИЕ

границ территории объекта культурного наследия федерального значения «Памятник «Огонь вечной Славы» погибшим за власть Советов», 1971 год, расположенного по адресу: Ставропольский край, г.Пятигорск, пл.Ленина

Территория объекта культурного наследия закреплена 17-ю поворотными точками и имеет площадь 2006 м<sup>2</sup>.

Граница территории проходит:

1-2- из точки «1» на северо-восток 27,58 м, вдоль наружной кадастровой границы памятника «Аллея Героев Пятигорчан»;

2-3- на северо-восток 12,12 м, вдоль наружной грани памятника «Памятник погибшим на Кавказе в годы Гражданской войны»;

3-4- на северо-запад 6,66 м, вдоль наружной грани памятника «Памятник погибшим на Кавказе в годы Гражданской войны»;

4-5- на северо-восток 29,42 м, вдоль наружной грани бетонного бордюра площади им. Ленина;

5-6- на юго-восток 25,66 м, вдоль наружной грани бетонного бордюра и ступеней площади им. Ленина;

6-7- на юго-восток 3,75 м, вдоль наружной грани бетонного бордюра площади им. Ленина;

7-8- на юго-восток 3,00 м, вдоль наружной грани бетонного бордюра площади им. Ленина;

8-9- на юго-запад 10,21 м, вдоль наружной грани бетонного бордюра площади им. Ленина;

9-10- на юго-запад 4,26 м, вдоль ступеней выхода к площади им. Ленина;

10-11- на юго-запад 38,01 м, вдоль наружной грани бетонного бордюра площади им. Ленина;

11-12- на северо-запад 18,18 м, вдоль наружной грани бетонного бордюра площади им. Ленина;

12-13- на юго-запад 5,91 м, вдоль наружной грани бетонного бордюра площади им. Ленина;

13-14- на юго-восток 18,19 м, вдоль наружной грани бетонного бордюра площади им. Ленина; 14-15- на юго-запад 13,57 м, вдоль наружной грани бетонного бордюра площади им. Ленина;

15-16- на юго-запад 1,62 м, вдоль наружной грани бетонного бордюра площади им. Ленина;

16-17- на северо-запад 18,00 м, вдоль наружной грани бетонного бордюра и ступеней площади им. Ленина;

17-1- на северо-запад 8,16 м, вдоль ступеней выхода к площади им. Ленина, замыкаясь в точке «1».

## УТВЕРЖДЕНЫ

приказом управления  
Ставропольского края по  
сохранению и государственной  
охране объектов культурного  
наследия

от «13» июля 2021 г. № 600

### КООРДИНАТЫ

поворотных точек границ территории объекта культурного наследия федерального значения «Памятник «Огонь вечной Славы» погибшим за власть Советов», 1971 год, расположенного по адресу: Ставропольский край, г.Пятигорск, пл.Ленина

Название точки	Система координат МСК-26 от СК-95		Расстояние, (м)
	X, (м)	Y, (м)	
1.	366359.75	1406373.02	27,58
2.	366365.31	1406400.03	12,12
3.	366368.08	1406411.83	6,66
4.	366374.54	1406410.21	29,42
5.	366381.32	1406438.84	25,66
6.	366356.32	1406444.63	3,75
7.	366353.44	1406447.03	3,00
8.	366350.52	1406447.74	10,21
9.	366348.11	1406437.81	4,26
10	366346.69	1406433.79	38,01
11	366338.44	1406396.69	18,18
12	366340.20	1406396.23	5,91
13	366338.73	1406390.50	18,19
14	366336.95	1406390.90	13,57
15	366333.98	1406377.67	1,62
16	366333.76	1406376.06	18,00
17	366351.62	1406373.80	8,16
1	366370.12	1406399.55	

## УТВЕРЖДЕНЫ

приказом управления  
Ставропольского края по  
сохранению и государственной  
охране объектов культурного  
наследия

от «13» июля 2021 г. № 600

**ТРЕБОВАНИЯ К ОСУЩЕСТВЛЕНИЮ ДЕЯТЕЛЬНОСТИ**  
в границах территории объекта культурного наследия федерального значения  
«Памятник «Огонь вечной Славы» погибшим за власть Советов», 1971 год,  
расположенного по адресу: Ставропольский край, г.Пятигорск, пл.Ленина

В границах территории объекта культурного наследия федерального значения «Памятник «Огонь вечной Славы» погибшим за власть Советов», 1971 год, расположенного по адресу: Ставропольский край, г.Пятигорск, пл.Ленина (далее – памятник) установлен следующий правовой режим:

Разрешается:

1. проведение научно-исследовательских, изыскательских, научно-проектных и ремонтно-реставрационных работ, направленных на обеспечение физической сохранности памятника, в том числе по консервации, ремонту, реставрации, приспособлению для современного использования с соблюдением с требований Федерального закона от 25.06.2002 № 73-ФЗ «Об объектах культурного наследия (памятниках истории и культуры) народов Российской Федерации» (далее — Федеральный закон);
2. выявление и восстановление утраченных частей и элементов памятника на основании историко-культурных исследований;
3. проведение работ по озеленению и благоустройству территории памятника, уходу за зелеными насаждениями;
4. хозяйственная деятельность, не противоречащая требованиям обеспечения сохранности памятника, позволяющая обеспечить функционирование памятника в современных условиях.

Запрещается:

1. снос, разрушение памятника;
2. проведение земляных, строительных, мелиоративных и иных работ, в том числе связанных с динамическим и вибрационным воздействием на конструкции памятника, за исключением работ по сохранению объекта культурного наследия или его отдельных элементов, сохранению историко-градостроительной или природной среды объекта культурного наследия;

3. строительство на территории памятника объектов капитального строительства, изменение объемно-пространственных характеристик, существующих на территории памятника объектов капитального строительства;

4. производство работ по сохранению памятника, в том числе связанных с реставрацией и приспособлением, без соблюдения требований Федерального закона;

5. распространение на территории памятника наружной рекламы (за исключением случаев, предусмотренных Федеральным законом);

6. хозяйственная деятельность, нарушающая целостность памятника, его территории или создающая угрозу их повреждения, разрушения или уничтожения;

7. изменение гидрогеологических и экологических условий, необходимых для обеспечения сохранности памятника;

8. засорение территории бытовыми и промышленными отходами любого вида и форм;

9. ограничение доступа граждан Российской Федерации, иностранных граждан и лиц без гражданства к памятнику.

---