



**УПРАВЛЕНИЕ СТАВРОПОЛЬСКОГО КРАЯ
ПО СОХРАНЕНИЮ И ГОСУДАРСТВЕННОЙ ОХРАНЕ
ОБЪЕКТОВ КУЛЬТУРНОГО НАСЛЕДИЯ**

П Р И К А З

«19» июля 2021 г.

№ 635

г. Ставрополь

Об утверждении границы территории и требований к осуществлению деятельности в границах территории объекта культурного наследия регионального значения «Дом княжны Мери, описанный Лермонтовым в романе «Герой нашего времени», расположенного по адресу: Ставропольский край, г. Пятигорск, просп. Кирова, д. 12а

В соответствии со статьей 3¹ Федерального закона от 25 июня 2002 г. № 73-ФЗ «Об объектах культурного наследия (памятниках истории и культуры) народов Российской Федерации», приказом Министерства культуры Российской Федерации от 04 июня 2015 года № 1745 «Об утверждении требований к составлению проектов границ территорий объектов культурного наследия», статьей 6 Закона Ставропольского края от 16 марта 2006 г. № 14-кз «Об объектах культурного наследия (памятниках истории и культуры) народов Российской Федерации в Ставропольском крае», Положением об управлении Ставропольского края по сохранению и государственной охране объектов культурного наследия, утвержденным постановлением Правительства Ставропольского края от 20 марта 2015 г. № 102-п, по результатам рассмотрения проекта границ территории разработанного – обществом с ограниченной ответственностью Архитектурно-реставрационная студия «Юг», лицензия № МК РФ 04668 от 12 октября 2017 г.,

ПРИКАЗЫВАЮ:

1. Утвердить прилагаемые границы территории, координаты поворотных точек границ территории, требования к осуществлению деятельности в границах территории объекта культурного наследия регионального значения «Дом княжны Мери, описанный Лермонтовым в романе «Герой нашего времени», расположенного по адресу: Ставропольский край, г. Пятигорск, просп. Кирова, д. 12а.

2. Отделу по сохранению, использованию и популяризации объектов культурного наследия обеспечить направление настоящего приказа: в управление по информационной политике аппарата Правительства Ставропольского края для его официального опубликования на www.pravo.stavregion.ru;

в Главное управление Министерства юстиции Российской Федерации по Ставропольскому краю для включения в федеральный регистр нормативных правовых актов субъектов Российской Федерации;

в прокуратуру Ставропольского края;

в территориальный орган исполнительной власти, уполномоченный Правительством Российской Федерации на осуществление государственного кадастрового учета, государственной регистрации прав, ведение Единого государственного реестра недвижимости и предоставление сведений, содержащихся в Едином государственном реестре недвижимости;

в администрацию города-курорта Пятигорска.

3. Отделу археологии, государственного учета объектов культурного наследия и архива обеспечить внесение сведений в общероссийскую автоматизированную информационную систему ведения Единого государственного реестра объектов культурного наследия (памятников истории и культуры) народов Российской Федерации.

4. Рекомендовать администрации города-курорта Пятигорска Ставропольского края внести необходимые изменения в правила землепользования и застройки.

5. Контроль за исполнением настоящего приказа оставляю за собой.

6. Настоящий приказ вступает в силу на следующий день после дня его официального опубликования.

Заместитель
начальника управления



Д.Г. Кусмачев

УТВЕРЖДЕНЫ

приказом управления
Ставропольского края по
сохранению и государственной
охране объектов культурного
наследия










от «19» июля 2021 г. № 635

ГРАНИЦЫ

территории границ объекта культурного наследия регионального значения «Дом княжны Мери, описанный Лермонтовым в романе «Герой Нашего времени», расположенного по адресу: Ставропольский край, г. Пятигорск, просп. Кирова, д. 12а



УСЛОВНЫЕ ОБОЗНАЧЕНИЯ:

	Объект культурного наследия регионального значения «Дом княжны Мери, описанный Лермонтовым в романе «Герой нашего времени», Ставропольский край, г. Пятигорск, пр. Кирова, 12а
	Границы территории объекта культурного наследия регионального значения «Дом княжны Мери, описанный Лермонтовым в романе «Герой нашего времени», Ставропольский край, г. Пятигорск, пр. Кирова, 12а, площадь - 0,0279га.
	Фоновая рядовая застройка
	Нейтральная застройка
	Встхис и малоценные строения
	Кадастровые границы земельного участка
	Коридор наилучшего визуального восприятия памятника
	Коридор визуального восприятия памятника
	Номер поворотной точки

ОПИСАНИЕ

границы территории объекта культурного наследия регионального значения «Дом княжны Мери, описанный в Лермонтовым в романе «Герой нашего времени», расположенного по адресу: Ставропольский край, г. Пятигорск, просп. Кирова, д. 12а

Территория объекта культурного наследия закреплена 7-ю поворотными точками и имеет площадь 0,0279га.

Граница территории проходит:

- 1-2- из точки «1» на северо-восток 16,41 м, по территории памятника, вдоль северного фасада здания;
 - 2-3- на юго-восток 16,84 м, по территории памятника, вдоль восточного фасада здания;
 - 3-4- на юго-запад 16,76 м вдоль кадастровой границы территории памятника;
 - 4-5- на северо-запад 7,95 м вдоль кадастровой границы территории памятника;
 - 5-6- на северо-восток 0,44 м вдоль кадастровой границы территории памятника;
 - 6-7- на северо-запад 6,58 м вдоль кадастровой границы территории памятника;
 - 7-1- на северо-запад 2,29 м вдоль кадастровой границы территории памятника, замыкаясь в точке «1».
-

УТВЕРЖДЕНЫ

приказом управления
Ставропольского края по
сохранению и государственной
охране объектов культурного
наследия

от «19» июля 2021 г. № 635

КООРДИНАТЫ

поворотных точек границ территории объекта культурного наследия регионального значения «Дом княжны Мери, описанный Лермонтовым в романе «Герой нашего времени», расположенного по адресу: Ставропольский край, г. Пятигорск, просп. Кирова, д. 12а

<i>Название точки</i>	<i>Система координат МСК-26 от СК-95</i>		<i>Расстояние, (м)</i>
	<i>X, (м)</i>	<i>Y, (м)</i>	
1.	366157.85	1407113.69	16,41
2.	366168.43	1407126.26	16,84
3.	366155.62	1407137.04	16,84
4.	366144.77	1407124.27	7,95
5.	366150.74	1407119.02	0,44
6.	366151.00	1407119.38	6,58
7.	366155.98	1407115.08	2,29
1.	366157.85	1407113.69	

УТВЕРЖДЕНЫ

приказом управления
Ставропольского края
по сохранению и государственной
охране объектов культурного
наследия

от «19» июля 2021 г. № 635

ТРЕБОВАНИЯ К ОСУЩЕСТВЛЕНИЮ ДЕЯТЕЛЬНОСТИ

в границах территории объекта культурного наследия регионального значения «Дом княжны Мери, описанный Лермонтовым в романе «Герой нашего времени», расположенного по адресу: Ставропольский край, г. Пятигорск, просп. Кирова, д. 12а

В границах территории объекта культурного наследия регионального значения «Дом княжны Мери, описанный Лермонтовым в романе «Герой нашего времени», расположенного по адресу: Ставропольский край, г. Пятигорск, просп. Кирова, д. 12а (далее – памятник) установлен следующий правовой режим:

Разрешается:

1. проведение научно-исследовательских, изыскательских, научно-проектных и ремонтно-реставрационных работ, направленных на обеспечение физической сохранности памятника, в том числе по консервации, ремонту, реставрации, приспособлению для современного использования с соблюдением с требований Федерального закона от 25.06.2002 № 73-ФЗ «Об объектах культурного наследия (памятниках истории и культуры) народов Российской Федерации» (далее — Федеральный закон);
2. выявление и восстановление утраченных частей и элементов памятника на основании историко-культурных исследований;
3. проведение работ по озеленению и благоустройству территории памятника, уходу за зелеными насаждениями;
4. хозяйственная деятельность, не противоречащая требованиям обеспечения сохранности памятника, позволяющая обеспечить функционирование памятника в современных условиях.

Запрещается:

1. снос, разрушение памятника;
2. проведение земляных, строительных, мелиоративных и иных работ, в том числе связанных с динамическим и вибрационным воздействием на конструкции памятника, за исключением работ по сохранению объекта

культурного наследия или его отдельных элементов, сохранению историко-градостроительной или природной среды объекта культурного наследия;

3. строительство на территории памятника объектов капитального строительства, изменение объемно-пространственных характеристик, существующих на территории памятника объектов капитального строительства;

4. производство работ по сохранению памятника, в том числе связанных с реставрацией и приспособлением, без соблюдения требований Федерального закона;

5. распространение на территории памятника наружной рекламы (за исключением случаев, предусмотренных Федеральным законом);

6. хозяйственная деятельность, нарушающая целостность памятника, его территории или создающая угрозу их повреждения, разрушения или уничтожения;

7. изменение гидрогеологических и экологических условий, необходимых для обеспечения сохранности памятника;

8. засорение территории бытовыми и промышленными отходами любого вида и форм;

9. использование памятника или его территории (за исключением случаев, предусмотренных Федеральным законом):

под склады и объекты производства взрывчатых, огнеопасных, загрязняющих материалов, гигроскопических материалов и материалов имеющих вредные выделения;

под мастерские и отдельные цеха производств, имеющих механические двигатели;

под производства, требующие по технологическому процессу сохранения внутри помещений высоких или низких температур, производства с повышенным влажностным режимом, мокрые производства;

под хранилища и для производства едких химических и красочных веществ или продуктов, выделяющих вредные испарения в процессе брожения;

10. ограничение доступа граждан Российской Федерации, иностранных граждан и лиц без гражданства к памятнику.
