



**УПРАВЛЕНИЕ СТАВРОПОЛЬСКОГО КРАЯ
ПО СОХРАНЕНИЮ И ГОСУДАРСТВЕННОЙ ОХРАНЕ
ОБЪЕКТОВ КУЛЬТУРНОГО НАСЛЕДИЯ**

П Р И К А З

«19» июля 2021 г.

№ 658

г. Ставрополь

Об утверждении границы территории и требований к осуществлению деятельности в границах территории объекта культурного наследия регионального значения «Здание, в котором находилась детская коммуна, которую в 1925 году посетила Н.К. Крупская», расположенного по адресу: Ставропольский край, г. Пятигорск, ул. Буачидзе, д. 7

В соответствии со статьей 3¹ Федерального закона от 25 июня 2002 г. № 73-ФЗ «Об объектах культурного наследия (памятниках истории и культуры) народов Российской Федерации», приказом Министерства культуры Российской Федерации от 04 июня 2015 года № 1745 «Об утверждении требований к составлению проектов границ территорий объектов культурного наследия», статьей 6 Закона Ставропольского края от 16 марта 2006 г. № 14-кз «Об объектах культурного наследия (памятниках истории и культуры) народов Российской Федерации в Ставропольском крае», Положением об управлении Ставропольского края по сохранению и государственной охране объектов культурного наследия, утвержденным постановлением Правительства Ставропольского края от 20 марта 2015 г. № 102-п, по результатам рассмотрения проекта границ территории разработанного – обществом с ограниченной ответственностью Архитектурно-реставрационная студия «Юг», лицензия № МК РФ 04668 от 12 октября 2017 г.,

ПРИКАЗЫВАЮ:

1. Утвердить прилагаемые границы территории, координаты поворотных точек границ территории, требования к осуществлению деятельности в границах территории объекта культурного наследия регионального значения «Здание, в котором находилась детская коммуна, которую в 1925 году посетила Н.К. Крупская», расположенного по адресу: Ставропольский край, г. Пятигорск, ул. Буачидзе, д. 7.

2. Отделу по сохранению, использованию и популяризации объектов культурного наследия обеспечить направление настоящего приказа: в управление по информационной политике аппарата Правительства Ставропольского края для его официального опубликования на www.pravo.stavregion.ru;

в Главное управление Министерства юстиции Российской Федерации по Ставропольскому краю для включения в федеральный регистр нормативных правовых актов субъектов Российской Федерации;

в прокуратуру Ставропольского края;

в территориальный орган исполнительной власти, уполномоченный Правительством Российской Федерации на осуществление государственного кадастрового учета, государственной регистрации прав, ведение Единого государственного реестра недвижимости и предоставление сведений, содержащихся в Едином государственном реестре недвижимости;

в администрацию города-курорта Пятигорска.

3. Отделу археологии, государственного учета объектов культурного наследия и архива обеспечить внесение сведений в общероссийскую автоматизированную информационную систему ведения Единого государственного реестра объектов культурного наследия (памятников истории и культуры) народов Российской Федерации.

4. Рекомендовать администрации города-курорта Пятигорска Ставропольского края внести необходимые изменения в правила землепользования и застройки.

5. Контроль за исполнением настоящего приказа оставляю за собой.

6. Настоящий приказ вступает в силу на следующий день после дня его официального опубликования.

Заместитель
начальника управления



Д.Г. Кусмачев

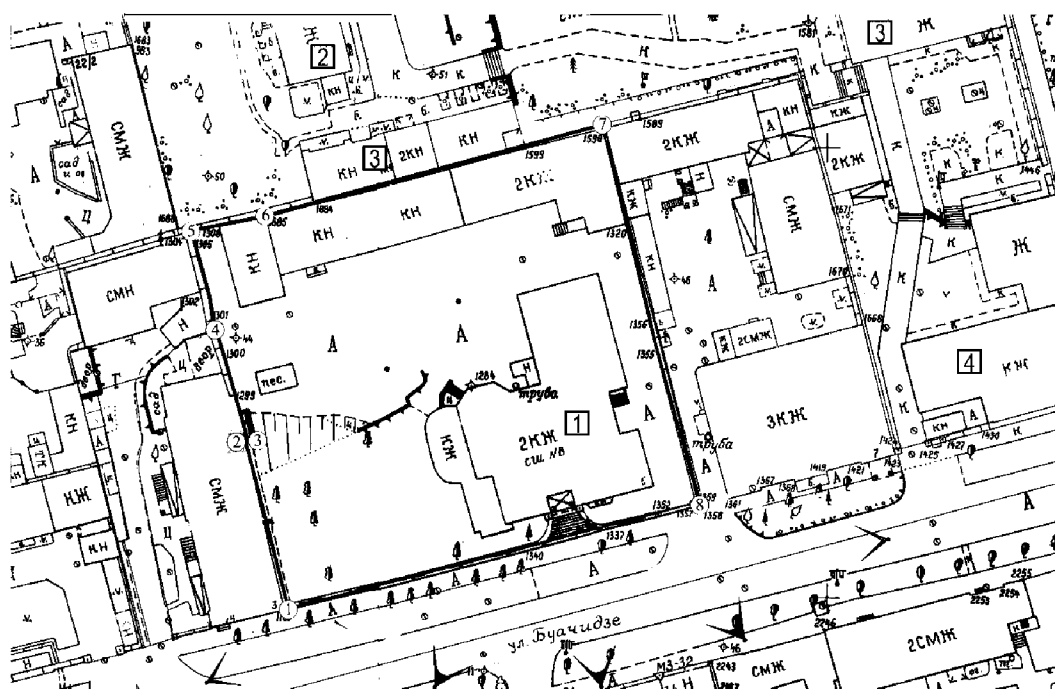
УТВЕРЖДЕНЫ

приказом управления
Ставропольского края по
сохранению и государственной
охране объектов культурного
наследия











от «19» июля 2021 г. № 658

ГРАНИЦЫ

территории границ объекта культурного наследия регионального значения «Здание, в котором находилась детская коммуна, которую в 1925 году посетила Н.К. Крупская», расположенного по адресу: Ставропольский край, г. Пятигорск, ул. Буачидзе, д. 7



УСЛОВНЫЕ ОБОЗНАЧЕНИЯ:

	Объекты культурного наследия регионального значения		Границы территории объекта культурного наследия регионального значения "Здание, в котором находилась детская коммуна, которую в 1925 году посетила Н.К. Крупская", Ставропольский край, г. Пятигорск, ул. Буачидзе, 7(фактический адрес: Ставропольский край, г. Пятигорск, ул. Буачидзе, 5), площадь - 0,20 га
	Объекты культурного наследия федерального значения		Кадастровые границы земельных участков
	Нейтральная застройка		Коридор визуального восприятия памятника
	Объект представляющий собой историко-культурную ценность		Коридор наилучшего визуального восприятия памятника
	Ветхие и малоценные строения		Номер поворотной точки

ОПИСАНИЕ

границы территории объекта культурного наследия регионального значения «Здание, в котором находилась детская коммуна, которую в 1925 году посетила Н.К. Крупская», расположенного по адресу: Ставропольский край, г. Пятигорск, ул. Буачидзе, д. 7

Территория объекта культурного наследия закреплена 8-ю поворотными точками и имеет площадь 0,20 га.

Граница территории проходит:

1-2- из точки «1» на юго-запад 19,16 м, вдоль кадастровой границы территории памятника;

2-3- на восток 0,30 м, вдоль кадастровой границы территории памятника;

3-4- на юго-запад 12,86 м, вдоль кадастровой границы территории памятника;

4-5- на северо-запад 11,33 м, вдоль кадастровой границы территории памятника;

5-6- на восток 8,41 м, вдоль кадастровой границы территории памятника;

6-7- на восток 38,83 м, вдоль кадастровой границы территории памятника;

7-8- на юг 43,77 м, вдоль кадастровой границы территории памятника;

6-1- на юго-восток 47,29 м по наружной грани цоколя ограды, замыкаясь в точке «1».

УТВЕРЖДЕНЫ

приказом управления
Ставропольского края по
сохранению и государственной
охране объектов культурного
наследия

от «19» июля 2021 г. № 658

КООРДИНАТЫ

поворотных точек границ территории объекта культурного наследия регионального значения «Здание, в котором находилась детская коммуна, которую в 1925 году посетила Н.К. Крупская», расположенного по адресу: Ставропольский край, г. Пятигорск, ул. Буачидзе, д. 7

Название точки	Система координат МСК-26 от СК 95		Расстояние, (м)
	X, (м)	Y, (м)	
1.	366254,28	1406533,53	19,16
2.	366272,90	1406528,80	0,3
3.	366272,97	1406529,09	12,86
4.	366285,34	1406525,41	11,33
5.	366296,32	1406522,74	8,41
6.	366298,00	1406530,93	38,83
7.	366308,23	1406568,57	43,77
8.	366265,75	1406579,44	47,29
1.	366254,28	1406533,53	

УТВЕРЖДЕНЫ

приказом управления
Ставропольского края
по сохранению и государственной
охране объектов культурного
наследия

от «19» июля 2021 г. № 658

ТРЕБОВАНИЯ К ОСУЩЕСТВЛЕНИЮ ДЕЯТЕЛЬНОСТИ

в границах территории объекта культурного наследия регионального значения «Здание, в котором находилась детская коммуна, которую в 1925 году посетила Н.К. Крупская», расположенного по адресу: Ставропольский край, г. Пятигорск, ул. Буачидзе, д. 7

В границах территории объекта культурного наследия регионального значения «Здание, в котором находилась детская коммуна, которую в 1925 году посетила Н.К. Крупская», расположенного по адресу: Ставропольский край, г. Пятигорск, ул. Буачидзе, д. 7 (далее – памятник) установлен следующий правовой режим:

Разрешается:

1. проведение научно-исследовательских, изыскательских, научно-проектных и ремонтно-реставрационных работ, направленных на обеспечение физической сохранности памятника, в том числе по консервации, ремонту, реставрации, приспособлению для современного использования с соблюдением с требований Федерального закона от 25.06.2002 № 73-ФЗ «Об объектах культурного наследия (памятниках истории и культуры) народов Российской Федерации» (далее — Федеральный закон);
2. выявление и восстановление утраченных частей и элементов памятника на основании историко-культурных исследований;
3. проведение работ по озеленению и благоустройству территории памятника, уходу за зелеными насаждениями;
4. хозяйственная деятельность, не противоречащая требованиям обеспечения сохранности памятника, позволяющая обеспечить функционирование памятника в современных условиях.

Запрещается:

1. снос, разрушение памятника;
2. проведение земляных, строительных, мелиоративных и иных работ, в том числе связанных с динамическим и вибрационным воздействием на конструкции памятника, за исключением работ по сохранению объекта

культурного наследия или его отдельных элементов, сохранению историко-градостроительной или природной среды объекта культурного наследия;

3. строительство на территории памятника объектов капитального строительства, изменение объемно-пространственных характеристик, существующих на территории памятника объектов капитального строительства;

4. производство работ по сохранению памятника, в том числе связанных с реставрацией и приспособлением, без соблюдения требований Федерального закона;

5. распространение на территории памятника наружной рекламы (за исключением случаев, предусмотренных Федеральным законом);

6. хозяйственная деятельность, нарушающая целостность памятника, его территории или создающая угрозу их повреждения, разрушения или уничтожения;

7. изменение гидрогеологических и экологических условий, необходимых для обеспечения сохранности памятника;

8. засорение территории бытовыми и промышленными отходами любого вида и форм;

9. использование памятника или его территории (за исключением случаев, предусмотренных Федеральным законом):

под склады и объекты производства взрывчатых, огнеопасных, загрязняющих материалов, гигроскопических материалов и материалов имеющих вредные выделения;

под мастерские и отдельные цеха производств, имеющих механические двигатели;

под производства, требующие по технологическому процессу сохранения внутри помещений высоких или низких температур, производства с повышенным влажностным режимом, мокрые производства;

под хранилища и для производства едких химических и красочных веществ или продуктов, выделяющих вредные испарения в процессе брожения;

10. ограничение доступа граждан Российской Федерации, иностранных граждан и лиц без гражданства к памятнику.
