



**УПРАВЛЕНИЕ СТАВРОПОЛЬСКОГО КРАЯ  
ПО СОХРАНЕНИЮ И ГОСУДАРСТВЕННОЙ ОХРАНЕ  
ОБЪЕКТОВ КУЛЬТУРНОГО НАСЛЕДИЯ**

**П Р И К А З**

«23» августа 2021 г.

№ 814

г. Ставрополь

Об утверждении границы территории и требований к осуществлению деятельности в границах территории объекта культурного наследия регионального значения «Братская могила 901 воину Советской Армии, погибших в 1942-1943 гг. в боях с немецко-фашистскими захватчиками», 1943 год, расположенного по адресу: Ставропольский край, Курский район, п. Мирный

В соответствии со статьей 3<sup>1</sup> Федерального закона от 25 июня 2002 г. № 73-ФЗ «Об объектах культурного наследия (памятниках истории и культуры) народов Российской Федерации», приказом Министерства культуры Российской Федерации от 4 июня 2016 г. № 1745 «Об утверждении требований к составлению проектов границ территорий объектов культурного наследия», статьей 6 Закона Ставропольского края от 16 марта 2006 г. № 14-кз «Об объектах культурного наследия (памятниках истории и культуры) народов Российской Федерации в Ставропольском крае», Положением об управлении Ставропольского края по сохранению и государственной охране объектов культурного наследия, утвержденным постановлением Правительства Ставропольского края от 20 марта 2015 г. № 102-п, по результатам рассмотрения проекта границ территории объекта культурного наследия регионального значения «Братская могила 901 воину Советской Армии, погибших в 1942-1943 гг. в боях с немецко-фашистскими захватчиками», 1943 год, расположенного по адресу: Ставропольский край, Курский район, п. Мирный, разработанного ООО Архитектурно-реставрационная студия «Юг», лицензия № МКРФ 04668 от 12 октября 2017 г.,

**ПРИКАЗЫВАЮ:**

1. Утвердить прилагаемые границы территории, координаты характерных точек границ территории, требования к осуществлению деятельности в границах территории объекта культурного наследия регионального значения «Братская могила 901 воину Советской Армии, погибших в 1942-1943 гг. в боях с немецко-фашистскими захватчиками», 1943

год, расположенного по адресу: Ставропольский край, Курский район, п. Мирный.

2. Отделу по сохранению, использованию и популяризации объектов культурного наследия обеспечить направление настоящего приказа:

в управление по информационной политике аппарата Правительства Ставропольского края для его официального опубликования на [www.pravo.stavregion.ru](http://www.pravo.stavregion.ru);

в Главное управление Министерства юстиции Российской Федерации по Ставропольскому краю для включения в федеральный регистр нормативных правовых актов субъектов Российской Федерации;

в прокуратуру Ставропольского края;

в территориальный орган исполнительной власти, уполномоченный Правительством Российской Федерации на осуществление государственного кадастрового учета, государственной регистрации прав, ведение Единого государственного реестра недвижимости и предоставление сведений, содержащихся в Едином государственном реестре недвижимости;

в администрацию Курского муниципального округа.

3. Отделу археологии, государственного учета объектов культурного наследия и архива обеспечить внесение сведений в общероссийскую автоматизированную информационную систему ведения Единого государственного реестра объектов культурного наследия (памятников истории и культуры) народов Российской Федерации.

4. Рекомендовать администрации Курского муниципального округа внести необходимые изменения в правила землепользования и застройки.

5. Контроль за исполнением настоящего приказа возложить на заместителя начальника управления Д.Г. Кусмачева.

6. Настоящий приказ вступает в силу на следующий день после дня его официального опубликования.

Начальник управления



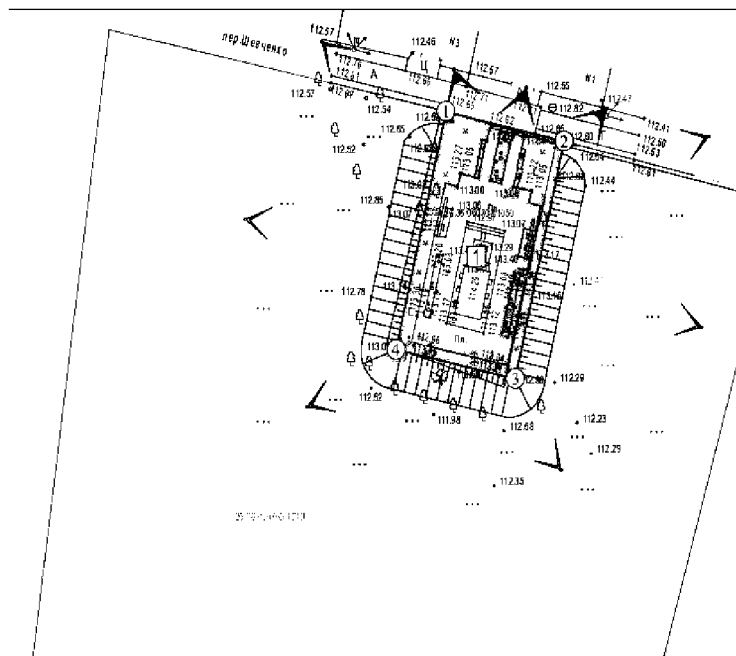
А.В. Конева

## УТВЕРЖДЕНЫ









приказом управления  
Ставропольского края по  
сохранению и государственной  
охране объектов культурного  
наследия  
от «23» августа 2021 г. № 814

### ГРАНИЦЫ

территории объекта культурного наследия регионального значения «Братская могила 901 воину Советской Армии, погибших в 1942-1943 гг. в боях с немецко-фашистскими захватчиками», 1943 год, расположенного по адресу: Ставропольский край, Курский район, п. Мирный



#### УСЛОВНЫЕ ОБОЗНАЧЕНИЯ:

- |   |   |
|---|---|
|  | Объект культурного наследия регионального значения  |
|  | Границы территории объекта культурного наследия регионального значения «Братская могила 901 воину Советской Армии, погибших в 1942-1943 гг. в боях с немецко-фашистскими захватчиками», 1943 г., Ставропольский край, Курский район, п. Мирный (фактический адрес: Ставропольский край, Курский район, п. Мирный, пер. Шевченко), площадь - 0,0497 га |
|  | Диссонирующие объекты   |
|  | Парковая зона   |
|  | Кадастровые границы земельных участков  |
|  | Коридор наилучшего визуального восприятия памятника   |
|  | Коридор визуального восприятия памятника  |
|  | Номер поворотной точки  |

## ОПИСАНИЕ

границы территории объекта культурного наследия регионального значения «Братская могила 901 воину Советской Армии, погибших в 1942-1943 гг. в боях с немецко-фашистскими захватчиками», 1943 год, расположенного по адресу: Ставропольский край, Курский район, п. Мирный

Территория объекта культурного наследия закреплена 4-мя поворотными точками и имеет площадь 497,22 м<sup>2</sup>.

Граница территории проходит:

1-2- из точки «1» на восток 16,32м, вдоль наружной грани металлической ограды территории памятника;

2-3- на юг 30,25 м, вдоль наружной грани металлической ограды территории памятника;

3-4- на запад 16,53м, вдоль наружной грани металлической ограды территории памятника;

4-1- на север 30,32м, вдоль наружной грани металлической ограды территории памятника, замыкаясь на точке «1».

---

## УТВЕРЖДЕНЫ

приказом управления Ставропольского  
края по сохранению и государственной  
охране объектов культурного наследия  
от «23» августа 2021 г. № 814

### КООРДИНАТЫ

характерных точек границы территории объекта культурного наследия  
регионального значения «Братская могила 901 воину Советской Армии,  
погибших в 1942-1943 гг. в боях с немецко-фашистскими захватчиками», 1943  
год, расположенного по адресу: Ставропольский край, Курский район,  
п. Мирный

<i>Название точки</i>	<i>Система координат</i>		<i>Расстояние, (м)</i>
	<i>МСК-26 от СК95</i>		
	<i>X, (м)</i>	<i>Y, (м)</i>	
1	369944,24	2317032,76	16,32
2	369936,84	2317064,54	30,25
3	369877,79	2317051,37	16,53
4	369885,15	2317019,15	30,32
1	369944,24	2317032,76	

УТВЕРЖДЕНЫ  
приказом управления  
Ставропольского края  
по сохранению и государственной  
охране объектов культурного  
наследия  
от «23» августа 2021 г. № 814

## ТРЕБОВАНИЯ К ОСУЩЕСТВЛЕНИЮ ДЕЯТЕЛЬНОСТИ

в границах территории объекта культурного наследия регионального значения «Братская могила 901 воину Советской Армии, погибших в 1942-1943 гг. в боях с немецко-фашистскими захватчиками», 1943 год, расположенного по адресу: Ставропольский край, Курский район, п. Мирный

В границах территории объекта культурного наследия регионального значения «Братская могила 901 воину Советской Армии, погибших в 1942-1943 гг. в боях с немецко-фашистскими захватчиками», 1943 год, расположенного по адресу: Ставропольский край, Курский район, п. Мирный (далее – памятник) установлен следующий правовой режим:

Разрешается:

1. проведение научно-исследовательских, изыскательских, научно-проектных и ремонтно-реставрационных работ, направленных на обеспечение физической сохранности памятника, в том числе по консервации, ремонту, реставрации, приспособлению для современного использования с соблюдением с требований Федерального закона от 25.06.2002 № 73-ФЗ «Об объектах культурного наследия (памятниках истории и культуры) народов Российской Федерации» (далее — Федеральный закон);
2. выявление и восстановление утраченных частей и элементов памятника на основании историко-культурных исследований;
3. проведение работ по озеленению и благоустройству территории памятника, уходу за зелеными насаждениями;
4. хозяйственная деятельность, не противоречащая требованиям обеспечения сохранности памятника, позволяющая обеспечить функционирование памятника в современных условиях.

Запрещается:

1. снос, разрушение памятника;
2. проведение земляных, строительных, мелиоративных и иных работ, в том числе связанных с динамическим и вибрационным воздействием на конструкции памятника, за исключением работ по сохранению объекта

культурного наследия или его отдельных элементов, сохранению историко-градостроительной или природной среды объекта культурного наследия;

3. строительство на территории памятника объектов капитального строительства, изменение объемно-пространственных характеристик, существующих на территории памятника объектов капитального строительства;

4. производство работ по сохранению памятника, в том числе связанных с реставрацией и приспособлением, без соблюдения требований Федерального закона;

5. распространение на территории памятника наружной рекламы (за исключением случаев, предусмотренных Федеральным законом);

6. хозяйственная деятельность, нарушающая целостность памятника, его территории или создающая угрозу их повреждения, разрушения или уничтожения;

7. изменение гидрогеологических и экологических условий, необходимых для обеспечения сохранности памятника;

8. засорение территории бытовыми и промышленными отходами любого вида и форм;

9. использование памятника или его территории (за исключением случаев, предусмотренных Федеральным законом):

под склады и объекты производства взрывчатых, огнеопасных, загрязняющих материалов, гигроскопических материалов и материалов имеющих вредные выделения;

под мастерские и отдельные цеха производств, имеющих механические двигатели;

под производства, требующие по технологическому процессу сохранения внутри помещений высоких или низких температур, производства с повышенным влажностным режимом, мокрые производства;

под хранилища и для производства едких химических и красочных веществ или продуктов, выделяющих вредные испарения в процессе брожения;

10. ограничение доступа граждан Российской Федерации, иностранных граждан и лиц без гражданства к памятнику.

---