



**УПРАВЛЕНИЕ СТАВРОПОЛЬСКОГО КРАЯ
ПО СОХРАНЕНИЮ И ГОСУДАРСТВЕННОЙ ОХРАНЕ
ОБЪЕКТОВ КУЛЬТУРНОГО НАСЛЕДИЯ**

П Р И К А З

«23» августа 2021 г.

№ 813

г. Ставрополь

Об утверждении границы территории и требований к осуществлению деятельности в границах территории объекта культурного наследия федерального значения (ансамбля) «Санаторий им. Орджоникидзе», 1938 год, и входящих в его состав объектов культурного наследия федерального значения «Лечебный корпус», литер «А1», 1938 год, «Корпус № 1», литер «Б», 1938 год, «Корпус № 2», литер «В», «Административный корпус», литер «Г», 1938 год, «Столово-заготовочный корпус», литер «Е», 1938 год, «Прачечная», литер «Ж», 1938 год, «Памятник Г.К. Орджоникидзе», литер «М», 1952 год, «Лестница в нижний парк, архитектор И.И. Леонидов», литер «Т», 1938 год, «Корпус № 3, санаторий «Минтяжстрой» - «Горные вершины» архитектор Н.С. Полюдов», литер «Е1», 1950 год, расположенных по адресу: Ставропольский край, г. Кисловодск, ул. Ленина, д. 25

В соответствии со статьей 3¹ Федерального закона от 25 июня 2002 г. № 73-ФЗ «Об объектах культурного наследия (памятниках истории и культуры) народов Российской Федерации», приказом Министерства культуры Российской Федерации от 4 июня 2016 г. № 1745 «Об утверждении требований к составлению проектов границ территорий объектов культурного наследия», статьей 6 Закона Ставропольского края от 16 марта 2006 г. № 14-кз «Об объектах культурного наследия (памятниках истории и культуры) народов Российской Федерации в Ставропольском крае», Положением об управлении Ставропольского края по сохранению и государственной охране объектов культурного наследия, утвержденным постановлением Правительства Ставропольского края от 20 марта 2015 г. № 102-п, по результатам рассмотрения проекта границ территории объекта культурного наследия федерального значения (ансамбля) «Санаторий им. Орджоникидзе», 1938 год, и входящих в его состав объектов культурного наследия федерального значения «Лечебный корпус», литер «А1», 1938 год, «Корпус № 1», литер «Б», 1938 год, «Корпус № 2», литер «В», «Административный корпус», литер «Г», 1938 год, «Столово-заготовочный корпус», литер «Е», 1938 год, «Прачечная», литер «Ж», 1938 год, «Памятник Г.К. Орджоникидзе», литер «М», 1952 год, «Лестница в нижний парк,

архитектор И.И. Леонидов», литер «Т», 1938 год, «Корпус № 3, санаторий «Минтяжстрой» - «Горные вершины» архитектор Н.С. Полюдов», литер «Е1», 1950 год, расположенных по адресу: Ставропольский край, г. Кисловодск, ул. Ленина, д. 25, разработанного ООО Научно-проектная реставрационная мастерская «Южная крепость», лицензия № МК РФ 03590 от 04.07.2016 г.,

ПРИКАЗЫВАЮ:

1. Утвердить прилагаемые границы территории, координаты характерных точек границ территории, требования к осуществлению деятельности в границах территории объекта культурного наследия федерального значения (ансамбля) «Санаторий им. Орджоникидзе», 1938 год, и входящих в его состав объектов культурного наследия федерального значения «Лечебный корпус», литер «А1», 1938 год, «Корпус № 1», литер «Б», 1938 год, «Корпус № 2», литер «В», «Административный корпус», литер «Г», 1938 год, «Столово-заготовочный корпус», литер «Е», 1938 год, «Прачечная», литер «Ж», 1938 год, «Памятник Г.К. Орджоникидзе», литер «М», 1952 год, «Лестница в нижний парк, архитектор И.И. Леонидов», литер «Т», 1938 год, «Корпус № 3, санаторий «Минтяжстрой» - «Горные вершины» архитектор Н.С. Полюдов», литер «Е1», 1950 год, расположенных по адресу: Ставропольский край, г. Кисловодск, ул. Ленина, д. 25.

2. Отделу по сохранению, использованию и популяризации объектов культурного наследия обеспечить направление настоящего приказа:

в управление по информационной политике аппарата Правительства Ставропольского края для его официального опубликования на www.pravo.stavregion.ru;

в Главное управление Министерства юстиции Российской Федерации по Ставропольскому краю для включения в федеральный регистр нормативных правовых актов субъектов Российской Федерации;

в прокуратуру Ставропольского края;

в территориальный орган исполнительной власти, уполномоченный Правительством Российской Федерации на осуществление государственного кадастрового учета, государственной регистрации прав, ведение Единого государственного реестра недвижимости и предоставление сведений, содержащихся в Едином государственном реестре недвижимости;

в администрацию города Кисловодска;

в Министерство культуры Российской Федерации.

3. Отделу археологии, государственного учета объектов культурного наследия и архива обеспечить внесение сведений в общероссийскую автоматизированную информационную систему ведения Единого

государственного реестра объектов культурного наследия (памятников истории и культуры) народов Российской Федерации.

4. Рекомендовать администрации города Кисловодска внести необходимые изменения в правила землепользования и застройки города.

5. Контроль за исполнением настоящего приказа оставляю за собой.

6. Настоящий приказ вступает в силу на следующий день после дня его официального опубликования.

Начальник управления



А.В. Конева

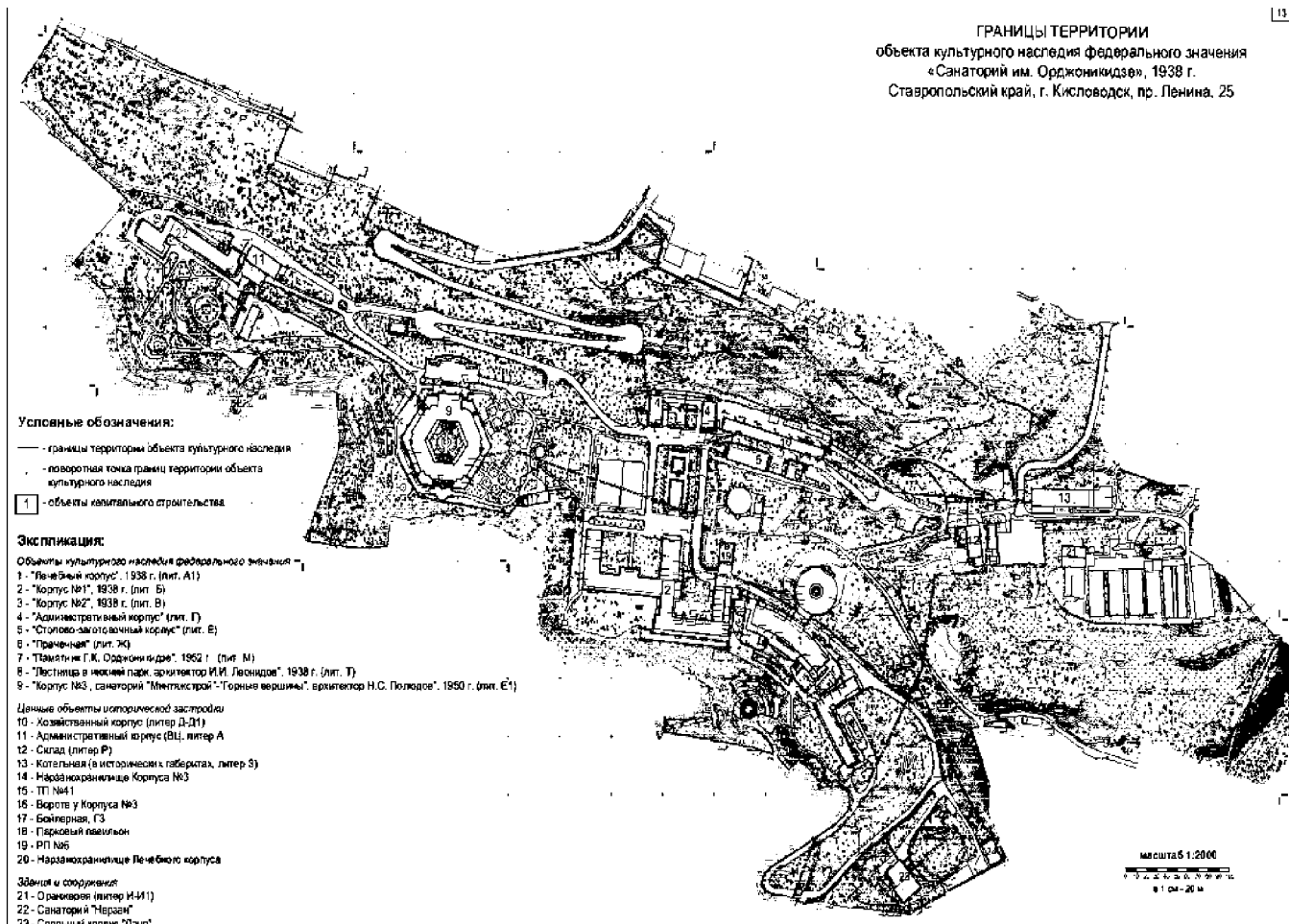
УТВЕРЖДЕНЫ

приказом управления
Ставропольского края по
сохранению и государственной
охране объектов культурного
наследия

от «23» августа 2021 г. № 813

ГРАНИЦЫ

территории объекта культурного наследия федерального значения (ансамбля)
«Санаторий им. Орджоникидзе», 1938 г., расположенного по адресу:
Ставропольский край, г. Кисловодск, ул. Ленина, д. 25



ОПИСАНИЕ

границы территории объекта культурного наследия федерального значения (ансамбля) «Санаторий им. Орджоникидзе», 1938 г., расположенного по адресу: Ставропольский край, г. Кисловодск, ул. Ленина, д 25

Границы территории объекта культурного наследия проходят:

от точки 1 до точки 2 – в юго-восточном направлении на 23.08 м, вдоль склона; от точки 2 до точки 3 – в юго-восточном направлении на 51.34 м, вдоль склона; от точки 3 до точки 4 – в юго-восточном направлении на 24.24 м, вдоль склона; от точки 4 до точки 5 – в юго-восточном направлении на 0.24 м, через рельеф к ул. Клубная; от точки 5 до точки 6 – в юго-западном направлении на 3.20 м, вдоль ул. Клубная; от точки 6 до точки 7 – в юго-восточном направлении на 21.02 м, вдоль ул. Клубная; от точки 7 до точки 8 – в юго-восточном направлении на 28.90 м, вдоль ул. Клубная; от точки 8 до точки 9 – в северо-восточном направлении на 3.30 м, через рельеф от ул. Клубная; от точки 9 до точки 10 – в юго-восточном направлении на 18.00 м, вдоль наружной стены; от точки 10 до точки 11 – в юго-восточном направлении на 27.36 м, вдоль наружной стены; от точки 11 до точки 12 – в юго-восточном направлении на 29.76 м, вдоль наружной стены; от точки 12 до точки 13 – в юго-западном направлении на 3.10 м, вдоль наружной стены; от точки 13 до точки 14 – в юго-восточном направлении на 12.31 м, вдоль наружной стены; от точки 14 до точки 15 – в юго-восточном направлении на 13.34 м, вдоль наружной стены; от точки 15 до точки 16 – в юго-западном направлении на 9.02 м, вдоль подпорной стенки; от точки 16 до точки 17 – в юго-западном направлении на 23.90 м, вдоль подпорной стенки; от точки 17 до точки 18 – в юго-восточном направлении на 24.97 м, вдоль подпорной стенки; от точки 18 до точки 19 – в юго-восточном направлении на 24.60 м, вдоль подпорной стенки; от точки 19 до точки 20 – в северо-восточном направлении на 10.59 м, вдоль подпорной стенки; от точки 20 до точки 21 – в юго-восточном направлении на 2.08 м, вдоль подпорной стенки; от точки 21 до точки 22 – в юго-западном направлении на 5.15 м, вдоль подпорной стенки; от точки 22 до точки 23 – в юго-восточном направлении на 35.08 м, в створ наружной стены; от точки 23 до точки 24 – в юго-восточном направлении на 13.96 м, вдоль рельефа; от точки 24 до точки 25 – в юго-западном направлении на 5.10 м, через рельеф; от точки 25 до точки 26 – в юго-восточном направлении на 48.14 м, вдоль

рельефа; от точки 26 до точки 27 – в юго-западном направлении на 2.58 м, вдоль подпорной стенки; от точки 27 до точки 28 – в южном направлении на 1.25 м, вдоль подпорной стенки; от точки 28 до точки 29 – в юго-восточном направлении на 58.44 м, вдоль подпорной стенки; от точки 29 до точки 30 – в юго-восточном направлении на 27.50 м, через рельеф; от точки 30 до точки 31 – в юго-восточном направлении 14.04 м, через рельеф; от точки 31 до точки 32 – в восточном направлении на 3.62 м, вдоль подпорной стенки; от точки 32 до точки 33 – в восточном направлении на 17.47 м, вдоль подпорной стенки; от точки 33 до точки 34 – в восточном направлении в направлении на 18.73 м, вдоль подпорной стенки; от точки 34 до точки 35 – в восточном направлении на 25.01 м, вдоль подпорной стенки; от точки 35 до точки 36 – в юго-восточном направлении на 11.01 м, через проезжую часть; от точки 36 до точки 37 – в восточном направлении на 7.73 м, вдоль проезжей части дороги; от точки 37 до точки 38 – в восточном направлении на 10.72 м, вдоль проезжей части дороги; от точки 38 до точки 39 – в восточном направлении на 3.38 м, вдоль проезжей части дороги; от точки 39 до точки 40 – в северо-восточном направлении на 8.75 м, вдоль проезжей части дороги; от точки 40 до точки 41 – в северо-восточном направлении на 19.62 м, вдоль проезжей части дороги; от точки 41 до точки 42 – в северо-восточном направлении на 28.35 м, через проезжую часть; от точки 42 до точки 43 – в южном направлении на 18.77 м, через проезжую часть; от точки 43 до точки 44 – в северо-восточном направлении на 5.08 м, вдоль стены; от точки 44 до точки 45 – в юго-восточном направлении на 21.04 м, вдоль стены; от точки 45 до точки 46 – в юго-восточном направлении на 29.62 м, вдоль стены; от точки 46 до точки 47 – в юго-восточном направлении на 56.50 м, вдоль стены; от точки 47 до точки 48 – в северо-восточном направлении на 16.64 м, вдоль стены; от точки 48 до точки 49 – в юго-восточном направлении на 13.22 м, вдоль стены; от точки 49 до точки 50 – в северо-западном направлении на 10.37 м, через рельеф; от точки 50 до точки 51 – в юго-восточном направлении на 10.02 м, через рельеф; от точки 51 до точки 52 – в юго-восточном направлении на 33.90 м, через рельеф; от точки 52 до точки 53 – в юго-восточном направлении на 19,24 м, через рельеф; от точки 53 до точки 54 – в юго-восточном направлении на 20,75 м, через рельеф; от точки 54 до точки 55 – в юго-восточном направлении на 19.87 м, через рельеф; от точки 55 до точки 56 – в юго-восточном направлении на 261.98 м, через рельеф; от точки 56 до точки 57 – в южном направлении на 48.31 м, через рельеф, параллельно наружной первоначальной стене

котельной; от точки 57 до точки 58 – в западном направлении на 5.78 м, вдоль проезжей части дороги; от точки 58 до точки 59 – в западном направлении на 29.92 м, через рельеф; от точки 59 до точки 60 – в западном направлении на 23.07 м, в створе наружной стены; от точки 60 до точки 61 – в западном направлении 38.41 м, в створе наружной стены; от точки 61 до точки 62 – в юго-восточном направлении на 9.43 м, вдоль подпорной стенки; от точки 62 до точки 63 – в западном направлении на 3.26 м, вдоль подпорной стенки; от точки 63 до точки 64 – в западном направлении на 12.73 м, вдоль подпорной стенки; от точки 64 до точки 65 – в западном направлении на 10.51 м, вдоль подпорной стенки; от точки 65 до точки 66 – в западном направлении на 19.34 м, вдоль подпорной стенки; от точки 66 до точки 67 – в западном направлении на 13.27 м, вдоль подпорной стенки; от точки 67 до точки 68 – в западном направлении на 11.56 м, вдоль подпорной стенки; от точки 68 до точки 69 – в западном направлении на 14.33 м, вдоль проезжей части дороги; от точки 69 до точки 70 – в западном направлении на 12.04 м, вдоль проезжей части дороги; от точки 70 до точки 71 – в западном направлении на 10.18 м, через рельеф; от точки 71 до точки 72 – в западном направлении на 22.72 м, через рельеф; от точки 72 до точки 73 – в северо-восточном направлении на 25.49 м, через рельеф; от точки 73 до точки 74 – в юго-восточном направлении на 9.69 м, через рельеф; от точки 74 до точки 75 – в северо-восточном направлении на 0.90 м, через рельеф; от точки 75 до точки 76 – в юго-восточном направлении на 9.23 м, через рельеф; от точки 76 до точки 77 – в северо-восточном направлении на 0.63 м, через рельеф; от точки 77 до точки 78 – в юго-восточном направлении на 12.90 м, вдоль подпорной стенки; от точки 78 до точки 79 – в южном направлении на 3.73 м, через рельеф; от точки 79 до точки 80 – в юго-западном направлении на 64.41 м, через рельеф; от точки 80 до точки 81 – в западном направлении вдоль на 17.95 м, через рельеф; от точки 81 до точки 82 – в западном направлении на 78.84 м, через рельеф; от точки 82 до точки 83 – в западном направлении 34.46 м, через рельеф; от точки 83 до точки 84 – в юго-западном направлении на 57.60 м, через рельеф; от точки 84 до точки 85 – в западном направлении 33.54 м, вдоль подпорной стенки; от точки 85 до точки 86 – в южном направлении на 13.98 м, через рельеф, проезжую часть; от точки 86 до точки 87 – в юго-восточном направлении на 11.26 м, вдоль подпорной стенки; от точки 87 до точки 88 – в западном направлении на 1.81 м, вдоль подпорной стенки; от точки 88 до точки 89 – в западном направлении на 27.22 м, вдоль подпорной стенки; от точки 89 до

точки 90 – в западном направлении на 6.83 м, через проезжую часть; от точки 90 до точки 91 – в западном направлении на 6.79 м, вдоль наружной стены; от точки 91 до точки 92 – в юго-восточном направлении на 3.87 м, вдоль наружной стены; от точки 92 до точки 93 – в юго-восточном направлении на 36.36 м, вдоль подпорной стенки; от точки 93 до точки 94 – в южном направлении на 13.71 м, через рельеф; от точки 94 до точки 95 – в юго-восточном направлении на 17.39 м, через рельеф; от точки 95 до точки 96 – в юго-восточном направлении на 15.36 м, через рельеф; от точки 96 до точки 97 – в юго-восточном направлении на 30.16 м, через рельеф; от точки 97 до точки 98 – в юго-западном направлении на 2.57 м, в створе наружной стены; от точки 98 до точки 99 – в юго-западном направлении на 104.38 м, в створе наружной стены; от точки 99 до точки 100 – в западном направлении на 87.02 м, через рельеф; от точки 100 до точки 101 – в западном направлении на 24.37 м, через рельеф; от точки 101 до точки 102 – в западном направлении на 21.64 м, по внешней стороне дороги; от точки 102 до точки 103 – в северо-западном направлении на 3.28 м, по внешней стороне дороги; от точки 103 до точки 104 – в северо-западном направлении на 5.10 м, по внешней стороне дороги; от точки 104 до точки 105 – в северо-западном направлении на 3.18 м, по внешней стороне дороги; от точки 105 до точки 106 – в северном направлении на 4.22 м, по внешней стороне дороги; от точки 106 до точки 107 – в северном направлении на 4.28 м, по внешней стороне дороги; от точки 107 до точки 108 – в северо-восточном направлении на 4.36 м, по внешней стороне дороги; от точки 108 до точки 109 – в северо-восточном направлении на 5.82 м, по внешней стороне дороги; от точки 109 до точки 110 – в северо-восточном направлении на 7.29 м, по внешней стороне дороги; от точки 110 до точки 111 – в северо-восточном направлении на 18.00 м, по внешней стороне дороги; от точки 111 до точки 112 – в северо-восточном направлении на 44.36 м, по внешней стороне дороги; от точки 112 до точки 113 – в северо-восточном направлении на 11.19 м, по внешней стороне дороги; от точки 113 до точки 114 – в северо-восточном направлении на 12.42 м, по внешней стороне дороги; от точки 114 до точки 115 – в северном направлении на 4.00 м, по внешней стороне дороги; от точки 115 до точки 116 – в северном направлении на 2.28 м, по внешней стороне дороги; от точки 116 до точки 117 – в северо-западном направлении на 3.60 м, по внешней стороне дороги; от точки 117 до точки 118 – в северо-западном направлении на 3.81 м, по внешней стороне дороги; от точки 118 до точки 119 – в северо-западном направлении на 4.33 м, вдоль

откоса; от точки 119 до точки 120 – в северо-западном направлении на 4.60 м, вдоль откоса; от точки 120 до точки 121 – в западном направлении на 6.59 м, вдоль откоса; от точки 121 до точки 122 – в западном направлении на 5.05 м, вдоль откоса; от точки 122 до точки 123 – в юго-западном направлении на 6.19 м, вдоль откоса; от точки 123 до точки 124 – в северо-западном направлении на 1.22 м, по рельефу; от точки 124 до точки 125 – в северном направлении на 2.43 м, по рельефу; от точки 125 до точки 126 – в северном направлении на 4.67 м, по рельефу; от точки 126 до точки 127 – в северо-западном направлении на 7.76 м, по рельефу; от точки 127 до точки 128 – в северо-западном направлении на 13.88 м, по рельефу; от точки 128 до точки 129 – в северо-западном направлении на 6.89 м, по рельефу; от точки 129 до точки 130 – в юго-западном направлении на 10.45 м, через рельеф; от точки 130 до точки 131 – в юго-западном направлении на 3.51 м, через рельеф; от точки 131 до точки 132 – в северо-западном направлении на 4.51 м, по рельефу; от точки 132 до точки 133 – в северо-западном направлении на 10.00 м, по рельефу; от точки 133 до точки 134 – в северо-западном направлении на 5.70 м, через дорожку; от точки 134 до точки 135 – в северном направлении на 1.77 м, вдоль откоса; от точки 135 до точки 136 – в северо-западном направлении на 3.37 м, вдоль откоса; от точки 136 до точки 137 – в северо-западном направлении на 4.48 м, вдоль откоса; от точки 137 до точки 138 – в северо-западном направлении на 6.43 м, вдоль откоса; от точки 138 до точки 139 – в северо-западном направлении на 8.18 м, вдоль откоса; от точки 139 до точки 140 – в северо-западном направлении на 4.74 м, вдоль откоса; от точки 140 до точки 141 – в северо-западном направлении на 7.40 м, вдоль откоса; от точки 141 до точки 142 – в юго-западном направлении на 3.30 м, вдоль откоса; от точки 142 до точки 143 – в юго-западном направлении на 5.40 м, вдоль откоса; от точки 143 до точки 144 – в северо-западном направлении на 2.84 м, вдоль откоса; от точки 144 до точки 145 – в северо-западном направлении на 2.83 м, вдоль откоса; от точки 145 до точки 146 – в юго-западном направлении на 14.35 м, через рельеф, вдоль откоса; от точки 146 до точки 147 – в западном направлении на 5.53 м, вдоль откоса; от точки 147 до точки 148 – в северном направлении на 2.23 м, через откос; от точки 148 до точки 149 – в северо-западном направлении на 6.58 м, вдоль края площадки; от точки 149 до точки 150 – в юго-западном направлении на 7.51 м, вдоль края лестницы; от точки 150 до точки 151 – в юго-западном направлении на 7.93 м, вдоль края лестницы; от точки 151 до точки 152 – в юго-западном направлении на 15.57

м, вдоль края лестницы; от точки 152 до точки 153 – в юго-западном направлении на 17.81 м, вдоль края лестницы; от точки 153 до точки 154 – в северо-западном направлении на 2.86 м, вдоль края лестницы; от точки 154 до точки 155 – в северо-восточном направлении на 1.74 м, вдоль края лестницы; от точки 155 до точки 156 – в северо-восточном направлении на 18.56 м, вдоль края лестницы; от точки 156 до точки 157 – в северо-восточном направлении на 28.38 м, вдоль края лестницы; от точки 157 до точки 158 – в северо-восточном направлении на 0.38 м, вдоль края лестницы; от точки 158 до точки 159 – в северо-западном направлении на 6.84 м, вдоль края площадки; от точки 159 до точки 160 – в северо-западном направлении на 14.75 м, через рельеф; от точки 160 до точки 161 – в северном направлении на 1.73 м, через рельеф; от точки 161 до точки 162 – в северо-западном направлении на 10.03 м, через рельеф; от точки 162 до точки 163 – в северо-западном направлении на 23.03 м, через рельеф; от точки 163 до точки 164 – в северо-западном направлении на 29.99 м, вдоль обрыва; от точки 164 до точки 165 – в юго-западном направлении на 28.82 м, вдоль обрыва; от точки 165 до точки 166 – в юго-западном направлении на 12.04 м, через рельеф; от точки 166 до точки 167 – в западном направлении на 12.84 м, через рельеф; от точки 167 до точки 168 – в северо-западном направлении на 14.27 м, вдоль обрыва; от точки 168 до точки 169 – в западном направлении на 10.27 м, вдоль обрыва; от точки 169 до точки 170 – в юго-западном направлении на 5.90 м, вдоль обрыва; от точки 170 до точки 171 – в западном направлении на 8.68 м, вдоль обрыва; от точки 171 до точки 172 – в северо-западном направлении на 22.23 м, вдоль обрыва; от точки 172 до точки 173 – в северо-западном направлении на 9.03 м, вдоль обрыва; от точки 173 до точки 174 – в северном направлении на 7.71 м, вдоль обрыва; от точки 174 до точки 175 – в северном направлении на 9.84 м, вдоль обрыва; от точки 175 до точки 176 – в северном направлении на 7.01 м, вдоль обрыва; от точки 176 до точки 177 – в северо-западном направлении на 7.46 м, вдоль обрыва; от точки 177 до точки 178 – в северо-восточном направлении на 14.66 м, вдоль обрыва; от точки 178 до точки 179 – в северном направлении на 28.26 м, вдоль обрыва; от точки 179 до точки 180 – в северном направлении на 13.29 м, вдоль обрыва; от точки 180 до точки 181 – в северном направлении на 8.03 м, вдоль обрыва; от точки 181 до точки 182 – в северо-западном направлении на 5.29 м, вдоль обрыва; от точки 182 до точки 183 – в юго-западном направлении на 8.54 м, вдоль обрыва; от точки 183 до точки 184 – в юго-западном направлении на 9.82 м, вдоль обрыва; от точки 184 до точки 185

– в юго-западном направлении на 11.22 м, вдоль обрыва; от точки 185 до точки 186 – в северо-западном направлении на 13.19 м, вдоль обрыва; от точки 186 до точки 187 – в северо-западном направлении на 13.08 м, вдоль обрыва; от точки 187 до точки 188 – в северо-западном направлении на 2.88 м, вдоль обрыва; от точки 188 до точки 189 – в северо-западном направлении на 12.18 м, вдоль обрыва; от точки 189 до точки 190 – в юго-западном направлении на 1.92 м, вдоль обрыва; от точки 190 до точки 191 – в юго-западном направлении на 1.78 м, вдоль обрыва; от точки 191 до точки 192 – в северо-западном направлении на 2.27 м, вдоль обрыва; от точки 192 до точки 193 – в северо-западном направлении на 16.76 м, вдоль обрыва; от точки 193 до точки 194 – в северо-западном направлении на 4.75 м, вдоль обрыва; от точки 194 до точки 195 – в северо-западном направлении на 2.78 м, вдоль обрыва; от точки 195 до точки 196 – в северо-западном направлении на 6.07 м, вдоль обрыва; от точки 196 до точки 197 – в юго-западном направлении на 2.17 м, вдоль обрыва; от точки 197 до точки 198 – в юго-западном направлении на 4.87 м, вдоль обрыва; от точки 198 до точки 199 – в северо-западном направлении на 8.58 м, вдоль обрыва; от точки 199 до точки 200 – в юго-западном направлении на 4.77 м, вдоль обрыва; от точки 200 до точки 201 – в юго-западном направлении на 2.16 м, вдоль обрыва; от точки 201 до точки 202 – в западном направлении на 15.51 м, вдоль обрыва; от точки 202 до точки 203 – в западном направлении на 2.60 м, вдоль обрыва; от точки 203 до точки 204 – в западном направлении на 18.49 м, вдоль обрыва; от точки 204 до точки 205 – в западном направлении на 8.39 м, по рельефу; от точки 205 до точки 206 – в северо-западном направлении на 12.51 м, по рельефу; от точки 206 до точки 207 – в юго-западном направлении на 20.39 м, через рельеф; от точки 207 до точки 208 – в юго-западном направлении на 26.44 м, через рельеф; от точки 208 до точки 209 – в северо-западном направлении на 31.40 м, через рельеф; от точки 209 до точки 210 – в северо-восточном направлении на 3.97 м, вдоль края площадки; от точки 210 до точки 211 – в северо-восточном направлении на 2.86 м, вдоль края площадки; от точки 211 до точки 212 – в северо-восточном направлении на 2.12 м, вдоль дорожки; от точки 212 до точки 213 – в восточном направлении на 4.82 м, вдоль дорожки; от точки 213 до точки 214 – в юго-восточном направлении на 4.79 м, вдоль дорожки; от точки 214 до точки 215 – в юго-восточном направлении на 6.17 м, вдоль дорожки; от точки 215 до точки 216 – в юго-восточном направлении на 3.48 м, вдоль дорожки; от точки 216 до точки 217 – в юго-

восточном направлении на 2.35 м, вдоль дорожки; от точки 217 до точки 218 – в восточном направлении на 1.12 м, вдоль дорожки; от точки 218 до точки 219 – в северном направлении на 1.64 м, вдоль дорожки; от точки 219 до точки 220 – в северо-западном направлении на 9.13 м, вдоль дорожки; от точки 220 до точки 221 – в северном направлении на 11.20 м, вдоль дорожки; от точки 221 до точки 222 – в северном направлении на 9.39 м, вдоль дорожки; от точки 222 до точки 223 – в северном направлении на 10.08 м, вдоль дорожки; от точки 223 до точки 224 – в северо-восточном направлении на 18.34 м, вдоль дорожки; от точки 224 до точки 225 – в северо-восточном направлении на 14.27 м, вдоль дорожки; от точки 225 до точки 226 – в северном направлении на 10.75 м, вдоль дорожки; от точки 226 до точки 227 – в северо-западном направлении на 18.48 м, вдоль дорожки; от точки 227 до точки 228 – в северном направлении на 16.37 м, вдоль дорожки; от точки 228 до точки 229 – в северном направлении на 14.13 м, через рельеф; от точки 229 до точки 230 – в западном направлении на 9.35 м, вдоль обрыва; от точки 230 до точки 231 – в западном направлении на 16.75 м, вдоль обрыва; от точки 231 до точки 232 – в западном направлении на 13.46 м, вдоль обрыва; от точки 232 до точки 233 – в западном направлении на 37.60 м, вдоль обрыва; от точки 233 до точки 234 – в южном направлении на 4.43 м, вдоль обрыва; от точки 234 до точки 235 – в юго-западном направлении на 7.30 м, вдоль обрыва; от точки 235 до точки 236 – в юго-западном направлении на 11.32 м, вдоль обрыва; от точки 236 до точки 237 – в юго-западном направлении на 7.95 м, вдоль обрыва; от точки 237 до точки 238 – в северо-западном направлении на 8.14 м, вдоль обрыва; от точки 238 до точки 239 – в северном направлении на 9.01 м, вдоль обрыва; от точки 239 до точки 240 – в северо-западном направлении на 8.18 м, вдоль обрыва; от точки 240 до точки 241 – в северном направлении на 9.60 м, вдоль обрыва; от точки 241 до точки 242 – в северо-западном направлении на 6.22 м, вдоль обрыва; от точки 242 до точки 243 – в юго-западном направлении на 9.53 м, вдоль обрыва; от точки 243 до точки 244 – в юго-западном направлении на 3.53 м, вдоль обрыва; от точки 244 до точки 245 – в северо-западном направлении на 5.58 м, вдоль обрыва; от точки 245 до точки 246 – в западном направлении на 19.82 м, вдоль обрыва; от точки 246 до точки 247 – в юго-западном направлении на 3.52 м, вдоль обрыва; от точки 247 до точки 248 – в северо-западном направлении на 33.84 м, вдоль обрыва; от точки 248 до точки 249 – в юго-восточном направлении на 6.93 м, вдоль обрыва; от точки 249 до точки 250 – в юго-западном направлении на 6.14 м, вдоль обрыва; от точки 250

до точки 251 – в западном направлении на 7.62 м, вдоль обрыва; от точки 251 до точки 252 – в северо-западном направлении на 5.12 м, вдоль обрыва; от точки 252 до точки 253 – в северо-западном направлении на 15.39 м, вдоль обрыва; от точки 253 до точки 254 – в северо-восточном направлении на 8.74 м, вдоль обрыва; от точки 254 до точки 255 – в северо-западном направлении на 5.29 м, вдоль обрыва; от точки 255 до точки 256 – в северо-западном направлении на 8.11 м, вдоль обрыва; от точки 256 до точки 257 – в северо-западном направлении на 2.89 м, вдоль обрыва; от точки 257 до точки 258 – в северо-западном направлении на 5.21 м, вдоль обрыва; от точки 258 до точки 259 – в северо-западном направлении на 9.52 м, вдоль обрыва; от точки 259 до точки 260 – в северном направлении на 7.89 м, вдоль обрыва; от точки 260 до точки 261 – в северо-западном направлении на 10.34 м, вдоль обрыва; от точки 261 до точки 262 – в северо-западном направлении на 2.54 м, вдоль обрыва; от точки 262 до точки 263 – в северо-западном направлении на 13.32 м, вдоль обрыва; от точки 263 до точки 264 – в северо-западном направлении на 5.45 м, вдоль обрыва; от точки 264 до точки 265 – в северо-западном направлении на 3.04 м, вдоль обрыва; от точки 265 до точки 266 – в северо-западном направлении на 2.26 м, вдоль обрыва; от точки 266 до точки 267 – в северо-западном направлении на 4.48 м, вдоль обрыва; от точки 267 до точки 268 – в северо-западном направлении на 8.09 м, вдоль обрыва; от точки 268 до точки 269 – в северо-западном направлении на 10.64 м, вдоль обрыва; от точки 269 до точки 270 – в северо-западном направлении на 9.33 м, вдоль обрыва; от точки 270 до точки 271 – в северо-западном направлении на 2.57 м, вдоль обрыва; от точки 271 до точки 272 – в северо-западном направлении на 2.46 м, вдоль обрыва; от точки 272 до точки 273 – в северо-восточном направлении на 33.52 м, через рельеф; от точки 273 до точки 274 – в северо-восточном направлении на 34.67 м, через рельеф, вдоль наружной стены; от точки 274 до точки 275 – в юго-восточном направлении на 0.79 м, вдоль наружной стены; от точки 275 до точки 276 – в северо-восточном направлении на 6.41 м, вдоль наружной стены; от точки 276 до точки 277 – в северо-западном направлении на 12.00 м, вдоль наружной стены, через рельеф; от точки 277 до точки 278 – в северо-западном направлении на 5.15 м, через рельеф; от точки 278 до точки 279 – в северо-западном направлении на 26.15 м, через рельеф; от точки 279 до точки 280 – в северо-западном направлении на 18.71 м, через рельеф; от точки 280 до точки 281 – в северо-западном направлении на 33.96 м, через рельеф; от точки 281 до точки 282 – в северо-восточном направлении на 16.87

м, через рельеф; от точки 282 до точки 283 – в северо-западном направлении на 24.71 м, вдоль канавы; от точки 283 до точки 284 – в северо-западном направлении на 6.86 м, через рельеф; от точки 284 до точки 285 – в северо-западном направлении на 13.55 м, через рельеф; от точки 285 до точки 286 – в северном направлении на 7.46 м, через рельеф; от точки 286 до точки 287 – в северо-западном направлении на 2.03 м, через рельеф; от точки 287 до точки 288 – в северо-восточном направлении на 35.27 м, вдоль подпорной стенки; от точки 288 до точки 1 – в северо-восточном направлении на 11.66 м, вдоль подпорной стенки, через рельеф.

УТВЕРЖДЕНЫ

приказом управления Ставропольского
края по сохранению и государственной
охране объектов культурного наследия
от «23» августа 2021 г. № 813

КООРДИНАТЫ

характерных точек границы территории объекта культурного наследия федерального значения (ансамбля) «Санаторий им. Орджоникидзе», 1938 г., расположенного по адресу: Ставропольский край, г. Кисловодск, ул. Ленина, д. 25

№ точек	МСК 26-95		WGS – 84		Расст., (м)
	X, (м)	Y, (м)	Северная широта	Восточная долгота	
1	351013,57	1378915,54	43°54'20.41582"	42°43'51.49132"	23,08
2	351005,56	1378937,19	43°54'20.14801"	42°43'52.45710"	51,34
3	350987,31	1378985,18	43°54'19.53833"	42°43'54.59761"	24,24
4	350979,27	1379008,05	43°54'19.26906"	42°43'55.61803"	0,24
5	350979,18	1379008,27	43°54'19.26606"	42°43'55.62784"	3,20
6	350976,17	1379007,18	43°54'19.16898"	42°43'55.57740"	21,02
7	350968,85	1379026,88	43°54'18.92426"	42°43'56.45617"	28,90
8	350958,72	1379053,95	43°54'18.58566"	42°43'57.66366"	3,30
9	350961,79	1379055,17	43°54'18.68465"	42°43'57.71996"	18,00
10	350955,64	1379072,09	43°54'18.47890"	42°43'58.47479"	27,36
11	350946,32	1379097,81	43°54'18.16706"	42°43'59.62221"	29,76
12	350939,47	1379116,34	43°54'17.93801"	42°44'00.44880"	3,10
13	350936,58	1379115,21	43°54'17.84482"	42°44'00.39663"	12,31
14	350932,19	1379126,71	43°54'17.69817"	42°44'00.90955"	13,34
15	350927,16	1379139,07	43°54'17.53046"	42°44'01.46066"	9,02
16	350919,03	1379135,17	43°54'17.26859"	42°44'01.28158"	23,90
17	350896,89	1379126,16	43°54'16.55485"	42°44'00.86607"	24,97

18	350887,30	1379149,22	43°54'16.23528"	42°44'01.89416"	24,60
19	350877,91	1379171,96	43°54'15.92232"	42°44'02.90801"	
20	350887,60	1379176,22	43°54'16.23458"	42°44'03.10405"	10,59
21	350886,85	1379178,16	43°54'16.20954"	42°44'03.19057"	2,08
22	350881,96	1379176,53	43°54'16.05175"	42°44'03.11493"	5,15
23	350870,92	1379209,83	43°54'15.68126"	42°44'04.60104"	35,08
24	350865,75	1379222,80	43°54'15.50877"	42°44'05.17940"	13,96
25	350861,13	1379220,63	43°54'15.35994"	42°44'05.07970"	5,10
26	350841,19	1379264,45	43°54'14.69706"	42°44'07.03239"	48,14
27	350838,69	1379263,83	43°54'14.61631"	42°44'07.00328"	2,58
28	350837,51	1379264,24	43°54'14.57793"	42°44'07.02102"	1,25
29	350817,87	1379319,28	43°54'13.92042"	42°44'09.47656"	58,44
30	350810,75	1379345,84	43°54'13.67949"	42°44'10.66276"	27,50
31	350807,96	1379359,60	43°54'13.58379"	42°44'11.27777"	14,04
32	350808,43	1379363,19	43°54'13.59762"	42°44'11.43887"	3,62
33	350810,70	1379380,51	43°54'13.66446"	42°44'12.21610"	17,47
34	350813,14	1379399,08	43°54'13.73631"	42°44'13.04942"	18,73
35	350817,13	1379423,77	43°54'13.85601"	42°44'14.15778"	25,01
36	350812,10	1379433,56	43°54'13.68927"	42°44'14.59372"	11,01
37	350813,76	1379441,11	43°54'13.74012"	42°44'14.93289"	7,73
38	350817,12	1379451,29	43°54'13.84503"	42°44'15.39080"	10,72
39	350818,46	1379454,39	43°54'13.88723"	42°44'15.53041"	3,38
40	350823,90	1379461,24	43°54'14.06081"	42°44'15.84023"	8,75
41	350837,22	1379475,65	43°54'14.48672"	42°44'16.49300"	19,62

					28,35
42	350864,71	1379482,60	43°54'15.37456"	42°44'16.81913"	18,77
43	350846,01	1379484,19	43°54'14.76816"	42°44'16.88035"	5,08
44	350850,39	1379486,76	43°54'14.90906"	42°44'16.99784"	21,04
45	350842,92	1379506,43	43°54'14.65944"	42°44'17.87515"	29,62
46	350817,04	1379520,83	43°54'13.81548"	42°44'18.50645"	56,50
47	350796,09	1379573,30	43°54'13.11646"	42°44'20.84610"	16,64
48	350810,92	1379580,85	43°54'13.59395"	42°44'21.19233"	13,22
49	350806,27	1379593,22	43°54'13.43851"	42°44'21.74407"	10,37
50	350796,77	1379589,06	43°54'13.13238"	42°44'21.55258"	10,02
51	350792,60	1379598,17	43°54'12.99376"	42°44'21.95851"	33,90
52	350776,89	1379628,21	43°54'12.47317"	42°44'23.29600"	19,24
53	350771,73	1379646,74	43°54'12.29882"	42°44'24.12345"	20,75
54	350762,40	1379665,27	43°54'11.98938"	42°44'24.94865"	19,87
55	350754,96	1379683,69	43°54'11.74121"	42°44'25.76995"	261,98
56	350640,32	1379919,26	43°54'07.93500"	42°44'36.26252"	48,31
57	350592,01	1379919,26	43°54'06.37001"	42°44'36.23648"	5,78
58	350591,89	1379913,48	43°54'06.36920"	42°44'35.97758"	29,92
59	350561,99	1379912,32	43°54'05.40105"	42°44'35.90950"	23,07
60	350538,95	1379911,23	43°54'04.65510"	42°44'35.84825"	38,41
61	350500,60	1379909,01	43°54'03.41363"	42°44'35.72812"	9,43
62	350497,74	1379918,00	43°54'03.31748"	42°44'36.12935"	3,26
63	350497,41	1379921,24	43°54'03.30553"	42°44'36.27433"	12,73
64	350496,98	1379933,96	43°54'03.28664"	42°44'36.84399"	10,51

65	350496,62	1379944,46	43°54'03.27089"	42°44'37.31422"	19,34
66	350496,16	1379963,79	43°54'03.24845"	42°44'38.17999"	
67	350495,79	1379977,05	43°54'03.23129"	42°44'38.77387"	13,27
68	350495,57	1379988,61	43°54'03.21966"	42°44'39.29167"	11,56
69	350496,11	1380002,93	43°54'03.23157"	42°44'39.93352"	14,33
70	350496,26	1380014,97	43°54'03.23173"	42°44'40.47302"	12,04
71	350496,49	1380025,15	43°54'03.23521"	42°44'40.92923"	10,18
72	350499,49	1380047,67	43°54'03.32361"	42°44'41.93980"	22,72
73	350509,43	1380071,14	43°54'03.63645"	42°44'42.99667"	25,49
74	350502,09	1380077,47	43°54'03.39620"	42°44'43.27630"	9,69
75	350502,61	1380078,20	43°54'03.41276"	42°44'43.30929"	0,90
76	350495,78	1380084,41	43°54'03.18908"	42°44'43.58382"	9,23
77	350496,19	1380084,89	43°54'03.20218"	42°44'43.60555"	0,63
78	350486,58	1380093,49	43°54'02.88751"	42°44'43.98566"	12,90
79	350482,99	1380094,51	43°54'02.77081"	42°44'44.02942"	3,73
80	350433,09	1380053,79	43°54'01.17021"	42°44'42.17815"	64,41
81	350435,31	1380035,98	43°54'01.24908"	42°44'41.38143"	17,95
82	350437,74	1379957,18	43°54'01.35853"	42°44'37.85236"	78,84
83	350440,64	1379922,84	43°54'01.46585"	42°44'36.31543"	34,46
84	350421,81	1379868,40	43°54'00.87707"	42°44'33.86628"	57,60
85	350427,44	1379835,34	43°54'01.07232"	42°44'32.38816"	33,54
86	350413,59	1379833,42	43°54'00.62440"	42°44'32.29469"	13,98
87	350406,94	1379842,51	43°54'00.40544"	42°44'32.69836"	11,26
88	350406,68	1379840,72	43°54'00.39771"	42°44'32.61802"	1,81

					27,22
89	350408,18	1379813,54	43°54'00.45688"	42°44'31.40112"	6,83
90	350408,01	1379806,71	43°54'00.45403"	42°44'31.09503"	6,79
91	350406,43	1379800,11	43°54'00.40541"	42°44'30.79849"	3,87
92	350402,70	1379801,14	43°54'00.28418"	42°44'30.84263"	36,36
93	350368,62	1379813,80	43°53'59.17524"	42°44'31.39148"	13,71
94	350355,13	1379811,34	43°53'58.73919"	42°44'31.27401"	17,39
95	350338,35	1379815,91	43°53'58.19383"	42°44'31.46972"	15,36
96	350324,25	1379822,00	43°53'57.73470"	42°44'31.73498"	30,16
97	350296,49	1379833,79	43°53'56.83083"	42°44'32.24824"	2,57
98	350295,42	1379831,45	43°53'56.79708"	42°44'32.14283"	104,38
99	350248,49	1379738,22	43°53'55.31305"	42°44'27.94082"	87,02
100	350258,93	1379651,83	43°53'55.68482"	42°44'24.07610"	24,37
101	350262,14	1379627,67	43°53'55.79818"	42°44'22.99544"	21,64
102	350265,41	1379606,28	43°53'55.91242"	42°44'22.03891"	3,28
103	350266,69	1379603,26	43°53'55.95505"	42°44'21.90430"	5,10
104	350270,09	1379599,46	43°53'56.06667"	42°44'21.73588"	3,18
105	350273,07	1379598,34	43°53'56.16364"	42°44'21.68730"	4,22
106	350277,28	1379598,63	43°53'56.29991"	42°44'21.70255"	4,28
107	350281,29	1379600,13	43°53'56.42923"	42°44'21.77191"	4,36
108	350284,88	1379602,61	43°53'56.54457"	42°44'21.88494"	5,82
109	350288,70	1379607,00	43°53'56.66661"	42°44'22.08367"	7,29
110	350293,01	1379612,88	43°53'56.80395"	42°44'22.34941"	18,00
111	350301,46	1379628,77	43°53'57.07152"	42°44'23.06583"	44,36

112	350323,79	1379667,10	43°53'57.78001"	42°44'24.79504"	11,19
113	350331,20	1379675,48	43°53'58.01680"	42°44'25.17446"	
114	350341,41	1379682,55	43°53'58.34481"	42°44'25.49669"	12,42
115	350345,30	1379683,46	43°53'58.47047"	42°44'25.53954"	4,00
116	350347,54	1379683,04	43°53'58.54320"	42°44'25.52193"	2,28
117	350350,65	1379681,22	43°53'58.64465"	42°44'25.44206"	3,60
118	350353,82	1379679,10	43°53'58.74817"	42°44'25.34879"	3,81
119	350355,21	1379675,00	43°53'58.79479"	42°44'25.16585"	4,33
120	350356,80	1379670,68	43°53'58.84797"	42°44'24.97316"	4,60
121	350356,67	1379664,09	43°53'58.84632"	42°44'24.67785"	6,59
122	350357,10	1379659,06	43°53'58.86220"	42°44'24.45273"	5,05
123	350355,51	1379653,08	43°53'58.81302"	42°44'24.18397"	6,19
124	350355,97	1379651,95	43°53'58.82836"	42°44'24.13359"	1,22
125	350358,33	1379651,39	43°53'58.90503"	42°44'24.10977"	2,43
126	350363,00	1379651,40	43°53'59.05631"	42°44'24.11272"	4,67
127	350368,67	1379646,10	43°53'59.24204"	42°44'23.87832"	7,76
128	350377,60	1379635,48	43°53'59.53545"	42°44'23.40732"	13,88
129	350382,75	1379630,90	43°53'59.70406"	42°44'23.20490"	6,89
130	350373,94	1379625,28	43°53'59.42085"	42°44'22.94838"	10,45
131	350371,93	1379622,40	43°53'59.35685"	42°44'22.81828"	3,51
132	350375,34	1379619,45	43°53'59.46846"	42°44'22.68794"	4,51
133	350382,53	1379612,50	43°53'59.70408"	42°44'22.38043"	10,00
134	350385,08	1379607,40	43°53'59.78866"	42°44'22.15331"	5,70
135	350386,84	1379607,60	43°53'59.84560"	42°44'22.16322"	1,77

					3,37
136	350389,96	1379606,33	43°53'59.94716"	42°44'22.10799"	4,48
137	350393,84	1379604,10	43°54'00.07372"	42°44'22.01017"	6,43
138	350398,42	1379599,58	43°54'00.22384"	42°44'21.81012"	8,18
139	350403,64	1379593,28	43°54'00.39539"	42°44'21.53068"	4,74
140	350405,68	1379589,00	43°54'00.46314"	42°44'21.34002"	7,40
141	350407,11	1379581,74	43°54'00.51228"	42°44'21.01553"	3,30
142	350406,11	1379578,59	43°54'00.48110"	42°44'20.87386"	5,40
143	350405,59	1379573,22	43°54'00.46634"	42°44'20.63300"	2,84
144	350407,55	1379571,16	43°54'00.53063"	42°44'20.54176"	2,83
145	350409,56	1379569,17	43°54'00.59652"	42°44'20.45368"	14,35
146	350405,94	1379555,28	43°54'00.48464"	42°44'19.82945"	5,53
147	350406,20	1379549,76	43°54'00.49520"	42°44'19.58228"	2,23
148	350408,42	1379549,87	43°54'00.55444"	42°44'19.60629"	6,58
149	350414,89	1379548,68	43°54'00.76450"	42°44'19.55644"	7,51
150	350413,42	1379541,32	43°54'00.71973"	42°44'19.22591"	7,93
151	350411,88	1379533,54	43°54'00.67285"	42°44'18.87652"	15,75
152	350408,75	1379518,10	43°54'00.57744"	42°44'18.18310"	17,81
153	350405,25	1379500,65	43°54'00.47082"	42°44'17.39942"	2,86
154	350408,03	1379500,02	43°54'00.56112"	42°44'17.37268"	1,74
155	350408,41	1379501,72	43°54'00.57277"	42°44'17.44905"	18,56
156	350412,10	1379519,91	43°54'00.68526"	42°44'18.26598"	28,38
157	350417,65	1379547,74	43°54'00.85427"	42°44'19.51581"	0,38
158	350417,71	1379548,12	43°54'00.85607"	42°44'19.53287"	6,84

159	350424,41	1379546,73	43°54'01.07366"	42°44'19.47418"	
					14,75
160	350439,07	1379545,16	43°54'01.56180"	42°44'19.39382"	
					1,73
161	350440,80	1379545,24	43°54'01.61781"	42°44'19.39833"	
					10,03
162	350450,62	1379543,20	43°54'01.93672"	42°44'19.31220"	
					23,03
163	350465,84	1379525,91	43°54'02.43647"	42°44'18.54574"	
					29,99
164	350470,77	1379496,33	43°54'02.60765"	42°44'17.22314"	
					28,82
165	350468,08	1379467,64	43°54'02.53162"	42°44'15.93632"	
					12,04
166	350464,85	1379456,04	43°54'02.43148"	42°44'15.41489"	
					12,84
167	350466,11	1379443,26	43°54'02.47725"	42°44'14.84299"	
					14,27
168	350470,37	1379429,64	43°54'02.62052"	42°44'14.23507"	
					10,27
169	350471,44	1379419,43	43°54'02.65914"	42°44'13.77821"	
					5,90
170	350467,99	1379414,64	43°54'02.54923"	42°44'13.56176"	
					8,68
171	350468,62	1379405,98	43°54'02.57299"	42°44'13.17411"	
					22,23
172	350482,36	1379388,51	43°54'03.02486"	42°44'12.39877"	
					9,03
173	350488,38	1379381,78	43°54'03.22248"	42°44'12.10048"	
					7,71
174	350495,44	1379378,67	43°54'03.45239"	42°44'11.96492"	
					9,84
175	350505,12	1379380,43	43°54'03.76529"	42°44'12.04895"	
					7,01
176	350512,09	1379381,18	43°54'03.99079"	42°44'12.08629"	
					7,46
177	350519,34	1379379,43	43°54'04.22633"	42°44'12.01176"	
					14,66
178	350532,04	1379386,76	43°54'04.63491"	42°44'12.34696"	
					28,26
179	350559,66	1379392,76	43°54'05.52733"	42°44'12.63056"	
					13,29
180	350572,95	1379392,42	43°54'05.95799"	42°44'12.62244"	
					8,03
181	350580,95	1379391,72	43°54'06.21742"	42°44'12.59536"	
					5,29
182	350585,05	1379388,38	43°54'06.35153"	42°44'12.44792"	

					8,54
183	350581,32	1379380,70	43°54'06.23367"	42°44'12.10183"	9,82
184	350574,51	1379373,63	43°54'06.01580"	42°44'11.78143"	11,22
185	350568,08	1379364,44	43°54'05.81105"	42°44'11.36625"	13,19
186	350572,83	1379352,13	43°54'05.96969"	42°44'10.81727"	13,08
187	350579,20	1379340,71	43°54'06.18046"	42°44'10.30903"	2,88
188	350579,89	1379337,91	43°54'06.20390"	42°44'10.18395"	12,18
189	350583,87	1379326,40	43°54'06.33728"	42°44'09.67040"	1,92
190	350582,17	1379325,50	43°54'06.28256"	42°44'09.62917"	1,78
191	350581,36	1379323,92	43°54'06.25693"	42°44'09.55795"	2,27
192	350581,45	1379321,65	43°54'06.26072"	42°44'09.45629"	16,76
193	350585,50	1379305,39	43°54'06.39821"	42°44'08.72996"	4,75
194	350586,19	1379300,69	43°54'06.42238"	42°44'08.51976"	2,78
195	350587,39	1379298,18	43°54'06.46222"	42°44'08.40794"	6,07
196	350589,17	1379292,38	43°54'06.52213"	42°44'08.14904"	2,17
197	350588,67	1379290,27	43°54'06.50675"	42°44'08.05424"	4,87
198	350587,05	1379285,68	43°54'06.45604"	42°44'07.84773"	8,58
199	350589,22	1379277,38	43°54'06.52955"	42°44'07.47702"	4,77
200	350585,00	1379275,15	43°54'06.39370"	42°44'07.37485"	2,16
201	350583,68	1379273,44	43°54'06.35160"	42°44'07.29754"	15,51
202	350582,14	1379258,01	43°54'06.30768"	42°44'06.60540"	2,60
203	350581,81	1379255,43	43°54'06.29798"	42°44'06.48964"	18,49
204	350583,94	1379237,06	43°54'06.37408"	42°44'05.66774"	8,39
205	350583,31	1379228,69	43°54'06.35691"	42°44'05.29241"	12,51

206	350589,69	1379217,93	43°54'06.56774"	42°44'04.81373"	20,39
207	350572,39	1379207,13	43°54'06.01148"	42°44'04.32062"	
208	350562,63	1379182,56	43°54'05.70479"	42°44'03.21461"	26,44
209	350570,46	1379152,15	43°54'05.97018"	42°44'01.85633"	31,40
210	350573,47	1379154,74	43°54'06.06669"	42°44'01.97398"	3,97
211	350576,07	1379155,93	43°54'06.15046"	42°44'02.02868"	2,86
212	350577,28	1379157,67	43°54'06.18899"	42°44'02.10728"	2,12
213	350576,61	1379162,44	43°54'06.16544"	42°44'02.32063"	4,82
214	350575,14	1379167,00	43°54'06.11606"	42°44'02.52415"	4,79
215	350572,06	1379172,35	43°54'06.01422"	42°44'02.76220"	6,17
216	350570,07	1379175,21	43°54'05.94865"	42°44'02.88928"	3,48
217	350569,11	1379177,36	43°54'05.91672"	42°44'02.98509"	2,35
218	350569,08	1379178,48	43°54'05.91532"	42°44'03.03525"	1,12
219	350570,68	1379178,10	43°54'05.96729"	42°44'03.01908"	1,64
220	350579,17	1379174,73	43°54'06.24363"	42°44'02.87263"	9,13
221	350590,23	1379172,94	43°54'06.60261"	42°44'02.79834"	11,20
222	350599,61	1379173,46	43°54'06.90627"	42°44'02.82664"	9,39
223	350609,57	1379175,03	43°54'07.22831"	42°44'02.90230"	10,08
224	350626,26	1379182,63	43°54'07.76605"	42°44'03.25171"	18,34
225	350639,17	1379188,70	43°54'08.18192"	42°44'03.53056"	14,27
226	350649,88	1379189,63	43°54'08.52851"	42°44'03.57795"	10,75
227	350668,11	1379186,58	43°54'09.12025"	42°44'03.45103"	18,48
228	350684,38	1379184,74	43°54'09.64802"	42°44'03.37728"	16,37
229	350698,51	1379184,56	43°54'10.10583"	42°44'03.37676"	14,13

					9,35
230	350697,61	1379175,25	43°54'10.08027"	42°44'02.95916"	16,75
231	350697,06	1379158,51	43°54'10.06891"	42°44'02.20885"	13,46
232	350698,86	1379145,17	43°54'10.13237"	42°44'01.61213"	37,60
233	350697,54	1379107,59	43°54'10.10411"	42°43'59.92770"	4,43
234	350693,23	1379106,58	43°54'09.96487"	42°43'59.88015"	7,30
235	350690,82	1379099,69	43°54'09.88946"	42°43'59.57017"	11,32
236	350682,60	1379091,91	43°54'09.62617"	42°43'59.21721"	7,95
237	350675,97	1379087,53	43°54'09.41309"	42°43'59.01743"	8,14
238	350677,95	1379079,63	43°54'09.48027"	42°43'58.66454"	9,01
239	350686,76	1379081,50	43°54'09.76495"	42°43'58.75302"	8,18
240	350694,05	1379077,79	43°54'10.00254"	42°43'58.59069"	9,60
241	350703,55	1379079,15	43°54'10.30977"	42°43'58.65669"	6,22
242	350706,63	1379073,75	43°54'10.41162"	42°43'58.41639"	9,53
243	350698,92	1379068,15	43°54'10.16402"	42°43'58.16138"	3,53
244	350697,90	1379064,77	43°54'10.13228"	42°43'58.00939"	5,58
245	350703,10	1379062,75	43°54'10.30151"	42°43'57.92166"	19,82
246	350703,64	1379042,94	43°54'10.32664"	42°43'57.03439"	3,52
247	350700,70	1379041,01	43°54'10.23214"	42°43'56.94635"	33,84
248	350706,32	1379007,64	43°54'10.42706"	42°43'55.45424"	6,93
249	350699,63	1379009,46	43°54'10.20963"	42°43'55.53222"	6,14
250	350698,32	1379003,46	43°54'10.16951"	42°43'55.26270"	7,62
251	350698,79	1378995,85	43°54'10.18767"	42°43'54.92199"	5,12
252	350699,98	1378990,87	43°54'10.22813"	42°43'54.69950"	15,39

253	350706,33	1378976,85	43°54'10.43924"	42°43'54.07474"	8,74
254	350713,16	1378982,31	43°54'10.65839"	42°43'54.32300"	
255	350715,94	1378977,81	43°54'10.75018"	42°43'54.12287"	5,29
256	350722,93	1378973,69	43°54'10.97821"	42°43'53.94200"	8,11
257	350725,33	1378972,08	43°54'11.05658"	42°43'53.87114"	2,89
258	350730,32	1378970,57	43°54'11.21881"	42°43'53.80614"	5,21
259	350739,72	1378969,04	43°54'11.52391"	42°43'53.74260"	9,52
260	350747,61	1378969,32	43°54'11.77940"	42°43'53.75935"	7,89
261	350757,71	1378967,09	43°54'12.10744"	42°43'53.66481"	10,34
262	350760,12	1378966,28	43°54'12.18583"	42°43'53.62980"	2,54
263	350771,79	1378959,85	43°54'12.56635"	42°43'53.34792"	13,32
264	350777,19	1378959,12	43°54'12.74156"	42°43'53.31809"	5,45
265	350779,88	1378957,71	43°54'12.82925"	42°43'53.25635"	3,04
266	350781,58	1378956,22	43°54'12.88489"	42°43'53.19050"	2,26
267	350784,08	1378952,50	43°54'12.96731"	42°43'53.02516"	4,48
268	350788,45	1378945,69	43°54'13.11150"	42°43'52.72236"	8,09
269	350795,39	1378937,63	43°54'13.33942"	42°43'52.36494"	10,64
270	350801,80	1378930,85	43°54'13.54968"	42°43'52.06457"	9,33
271	350803,40	1378928,84	43°54'13.60229"	42°43'51.97537"	2,57
272	350805,04	1378927,00	43°54'13.65612"	42°43'51.89380"	2,46
273	350828,92	1378950,52	43°54'14.42066"	42°43'52.96032"	33,52
274	350853,98	1378974,48	43°54'15.22325"	42°43'54.04718"	34,67
275	350853,46	1378975,07	43°54'15.20617"	42°43'54.07334"	0,79
276	350858,16	1378979,43	43°54'15.35675"	42°43'54.27119"	6,41

					12,00
277	350866,31	1378970,62	43°54'15.62416"	42°43'53.88080"	5,15
278	350869,25	1378966,39	43°54'15.72103"	42°43'53.69284"	26,15
279	350885,58	1378945,96	43°54'16.25790"	42°43'52.78617"	18,71
280	350896,67	1378930,89	43°54'16.62296"	42°43'52.11686"	33,96
281	350916,28	1378903,16	43°54'17.26889"	42°43'50.88485"	16,87
282	350929,06	1378914,17	43°54'17.67866"	42°43'51.38496"	24,71
283	350947,21	1378897,40	43°54'18.27308"	42°43'50.64323"	6,86
284	350953,90	1378895,89	43°54'18.49038"	42°43'50.57913"	13,55
285	350965,48	1378888,85	43°54'18.86822"	42°43'50.26986"	7,46
286	350972,88	1378889,83	43°54'19.10757"	42°43'50.31771"	2,03
287	350974,79	1378889,14	43°54'19.16971"	42°43'50.28781"	35,27
288	351003,69	1378909,35	43°54'20.09814"	42°43'51.20871"	11,66
1	351013,57	1378915,54	43°54'20.41582"	42°43'51.49132"	

УТВЕРЖДЕНЫ
приказом управления
Ставропольского края
по сохранению и государственной
охране объектов культурного
наследия
от «23» августа 2021 г. № 813

ТРЕБОВАНИЯ К ОСУЩЕСТВЛЕНИЮ ДЕЯТЕЛЬНОСТИ

в границах территории объекта культурного наследия федерального значения (ансамбля) «Санаторий им. Орджоникидзе», 1938 г., расположенного по адресу: Ставропольский край, г. Кисловодск, ул. Ленина, д. 25

В границах территории объекта культурного наследия федерального значения «Санаторий им. Орджоникидзе», 1938 г. расположенного по адресу: Ставропольский край, г. Кисловодск, ул. Ленина, д. 25 (далее – ансамбль) установлен следующий правовой режим:

Разрешается:

1. Проведение научно-исследовательских, изыскательских, научно-проектных и ремонтно-реставрационных работ, направленных на обеспечение физической сохранности ансамбля, расположенных на его территории объектов культурного наследия, в том числе по консервации, ремонту, реставрации, приспособлению для современного использования с соблюдением требований Федерального закона от 25.06.2002 № 73-ФЗ «Об объектах культурного наследия (памятниках истории и культуры) народов Российской Федерации».
2. Выявление и восстановление утраченных частей и элементов ансамбля, расположенных на его территории объектов культурного наследия, на основании историко-культурных исследований.
3. Проведение работ, направленных на выявление, сохранение и восстановление характерной для ансамбля историко-градостроительной и природной среды, исторических зданий и сооружений, планировочной структуры на основании историко-культурных исследований.
4. Проведение работ по озеленению и благоустройству территории ансамбля, уходу за зелеными насаждениями.
5. Хозяйственная деятельность, не противоречащая требованиям обеспечения сохранности ансамбля, расположенных на его территории

объектов культурного наследия, ценных объектов исторической застройки, позволяющая обеспечить функционирование ансамбля в современных условиях.

Запрещается:

1. Снос, разрушение ансамбля в целом или отдельных его частей, надстройка, пристройка разного рода постоянных и временных зданий и сооружений.

2. Производство каких-либо изменений планировочной и объёмно-пространственной структуры ансамбля, не связанное с восстановлением исторического облика.

3. Строительство на территории ансамбля объектов капитального строительства; увеличение объёмно-пространственных характеристик существующих объектов капитального строительства; снос и изменение внешнего облика расположенных на территории ансамбля объектов культурного наследия, существующих зданий и сооружений, обладающих архитектурно-художественной или исторической ценностью, составляющих подлинное историческое окружение или характерную историческую архитектурную среду; за исключением работ, связанных с восстановлением исторического облика, исторических зданий и сооружений, утраченной историко-градостроительной среды.

4. Производство на территории ансамбля любых работ, в том числе связанных с реставрацией и приспособлением, без наличия изготовленной и утвержденной в порядке, установленном Федеральным законом от 25.06.2002 № 73-ФЗ «Об объектах культурного наследия (памятниках истории и культуры) народов Российской Федерации» проектной документации.

5. Размещение на территории ансамбля рекламных, информационных вывесок и стендов, прикрепление к расположенным на его территории объектам культурного наследия, зданиям и сооружениям разного назначения тросов, кронштейнов, растяжек, болтов, крючьев и других предметов, влияющих на восприятие и сохранность сооружений без согласования с государственным органом охраны объектов культурного наследия.

6. Хозяйственная деятельность, нарушающая целостность ансамбля, его территории или создающая угрозу их повреждения, разрушения или уничтожения.

7. Проведение земляных, строительных, мелиоративных и иных работ, за исключением работ по сохранению ансамбля или его отдельных элементов, объектов культурного наследия расположенных на его территории, сохранению историко-градостроительной или природной среды ансамбля.

8. Изменение гидрогеологических и экологических условий, необходимых для обеспечения сохранности ансамбля.

9. Засорение территории бытовыми и промышленными отходами любого вида и форм.

10. Использование территории ансамбля:

- под склады и производство взрывчатых, огнеопасных, загрязняющих материалов, гигроскопических материалов и материалов имеющих вредные выделения;

- под мастерские и отдельные цеха производств, имеющих механические двигатели;

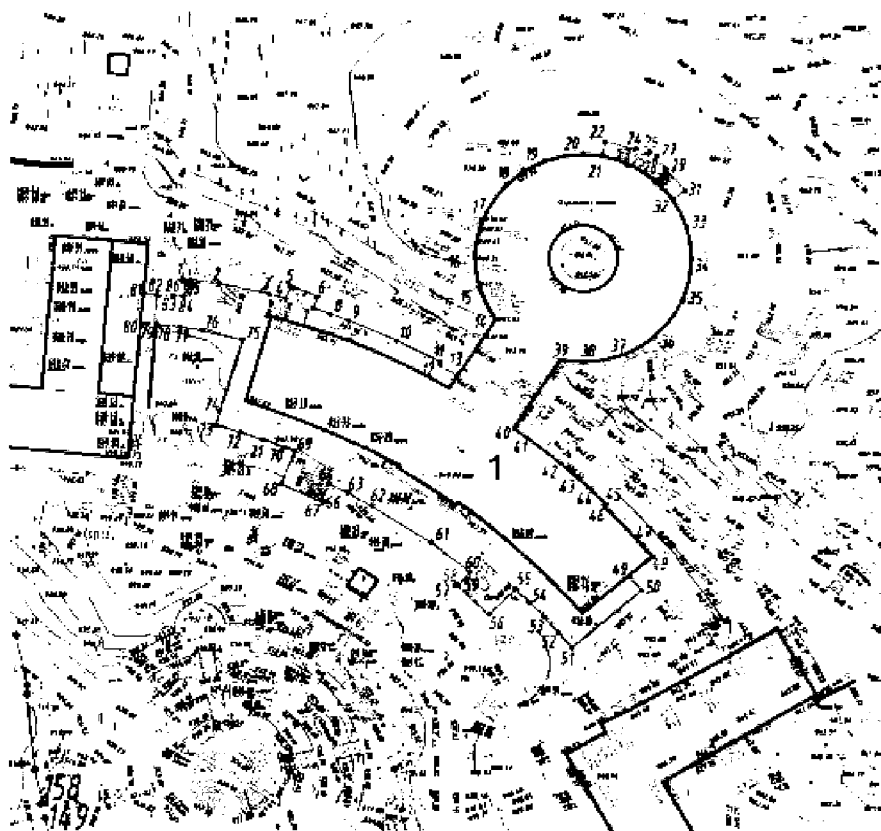
- под хранилища и для производства едких химических и красочных веществ или продуктов, выделяющих вредные испарения в процессе брожения.

УТВЕРЖДЕНЫ

приказом управления
Ставропольского края по
сохранению и государственной
охране объектов культурного
наследия
от «23» августа 2021 г. № 813

ГРАНИЦЫ


территории объекта культурного наследия федерального значения «Лечебный корпус», 1938 год, расположенного по адресу: Ставропольский край, г. Кисловодск, ул. Ленина, 25 литер А1



Условные обозначения:

- - границы территории объекта культурного наследия
- { - поворотная точка границ территории объекта культурного наследия
- ① - объект культурного наследия

масштаб 1:1000



ОПИСАНИЕ

границы территории объекта культурного наследия федерального значения «Лечебный корпус», 1938 год, расположенного по адресу: Ставропольский край, г. Кисловодск, ул. Ленина, 25 литер А1

Границы территории объекта культурного наследия проходят:

от точки 1 до точки 2 – в восточном направлении на 7.13 м, вдоль подпорной стены; от точки 2 до точки 3 – в юго-восточном направлении на 9.51 м, вдоль подпорной стены; от точки 3 до точки 4 – в юго-восточном направлении на 3.22 м, вдоль подпорной стены; от точки 4 до точки 5 – в северо-восточном направлении на 2.51 м, вдоль проекции навеса; от точки 5 до точки 6 – в юго-восточном направлении на 5.56 м, вдоль проекции навеса; от точки 6 до точки 7 – в юго-западном направлении на 2.49 м, вдоль проекции навеса; от точки 7 до точки 8 – в юго-восточном направлении на 3.35 м, вдоль подпорной стены; от точки 8 до точки 9 – в юго-восточном направлении на 3.64 м, вдоль подпорной стены; от точки 9 до точки 10 – в юго-восточном направлении на 9.96 м, вдоль подпорной стены; от точки 10 до точки 11 – в юго-восточном направлении на 9.19 м, вдоль подпорной стены; от точки 11 до точки 12 – в юго-западном направлении на 0.59 м, вдоль подпорной стены; от точки 12 до точки 13 – в юго-восточном направлении на 3.98 м, через проход; от точки 13 до точки 14 – в северо-восточном направлении на 13.26 м, через проезд в створе наружной стены; от точки 14 до точки 21 (через точки: 15-20) – по дуге окружности на 47.82 м, вдоль наружной стены; от точки 21 до точки 22 – в северном направлении на 3.04 м, вдоль подпорной стены; от точки 22 до точки 23 – в юго-восточном направлении на 5.76 м, вдоль подпорной стены; от точки 23 до точки 24 – в северо-восточном направлении на 0.36 м, вдоль подпорной стены; от точки 24 до точки 25 – в юго-восточном направлении на 2.64 м, вдоль подпорной стены; от точки 25 до точки 26 – в северо-восточном направлении на 0.61 м, вдоль подпорной стены; от точки 26 до точки 27 – в юго-восточном направлении на 1.67 м, вдоль подпорной стены; от точки 27 до точки 28 – в юго-западном направлении на 0.59 м, вдоль подпорной стены; от точки 28 до точки 29 – в юго-восточном направлении на 2.75 м, вдоль подпорной стены; от точки 29 до точки 30 – в юго-западном направлении на 0.35 м, вдоль подпорной стены; от точки 30 до точки 31 – в юго-восточном направлении на 5.64 м, вдоль подпорной стены; от точки 31 до точки 32 – в юго-западном направлении на 3.02 м, вдоль подпорной стены; от точки 32 до точки 39 (через точки: 33-38) – по дуге окружности на 48.06 м, вдоль наружной

стены; от точки 39 до точки 40 – в юго-западном направлении на 16.12 м, через проезд в створе наружной стены; от точки 40 до точки 41 – в юго-восточном направлении на 3.15 м, вдоль наружной стены; от точки 41 до точки 42 – в юго-восточном направлении на 7.95 м, вдоль наружной стены; от точки 42 до точки 43 – в юго-восточном направлении на 4.76 м, вдоль наружной стены; от точки 43 до точки 44 – в юго-восточном направлении на 2.92 м, вдоль наружной стены; от точки 44 до точки 45 – в юго-восточном направлении на 3.85 м, вдоль наружной стены; от точки 45 до точки 46 – в юго-западном направлении на 0.41 м, вдоль наружной стены; от точки 46 до точки 47 – в юго-восточном направлении на 10.65 м, вдоль наружной стены; от точки 47 до точки 48 – в юго-восточном направлении на 2.87 м, вдоль наружной стены; от точки 48 до точки 49 – в юго-западном направлении на 5.76 м, вдоль наружной стены; от точки 49 до точки 50 – в юго-восточном направлении на 3.86 м, через проход; от точки 50 до точки 51 – в юго-западном направлении на 17.42 м, вдоль подпорной стены; от точки 51 до точки 52 – в северо-западном направлении на 4.09 м, вдоль подпорной стены; от точки 52 до точки 53 – в северо-западном направлении на 3,98 м, вдоль подпорной стены; от точки 53 до точки 54 – в северо-западном направлении на 4,05 м, вдоль подпорной стены; от точки 54 до точки 55 – в северо-западном направлении на 3.52 м, вдоль подпорной стены; от точки 55 до точки 56 – в юго-западном направлении на 6.99 м, вдоль подпорной стены; от точки 56 до точки 57 – в северо-западном направлении на 8.64 м, вдоль подпорной стены; от точки 57 до точки 58 – в северо-восточном направлении на 0.39 м, вдоль подпорной стены; от точки 58 до точки 59 – в юго-восточном направлении на 0.45 м, вдоль подпорной стены; от точки 59 до точки 60 – в северо-восточном направлении на 3.40 м, вдоль ступеней; от точки 60 до точки 61 – в северо-западном направлении 9.25 м, вдоль подпорной стены; от точки 61 до точки 62 – в северо-западном направлении на 13.16 м, вдоль подпорной стены; от точки 62 до точки 63 – в северо-западном направлении на 5.29 м, вдоль подпорной стены; от точки 63 до точки 64 – в северо-западном направлении на 3.82 м, вдоль подпорной стены; от точки 64 до точки 65 – в юго-западном направлении на 3.37 м, вдоль ступеней; от точки 65 до точки 66 – в юго-восточном направлении на 0.35 м, вдоль подпорной стены; от точки 66 до точки 67 – в юго-западном направлении на 0.40 м, вдоль подпорной стены; от точки 67 до точки 68 – в северо-западном направлении на 8.70 м, вдоль подпорной стены; от точки 68 до точки 69 – в северо-восточном направлении на 6.89 м, вдоль подпорной

стены; от точки 69 до точки 70 – в северо-западном направлении на 1.96 м, вдоль подпорной стены; от точки 70 до точки 71 – в северо-западном направлении на 4.39 м, вдоль подпорной стены; от точки 71 до точки 72 – в северо-западном направлении на 4.52 м, вдоль подпорной стены; от точки 72 до точки 73 – в северо-западном направлении на 4.77 м, вдоль подпорной стены; от точки 73 до точки 74 – в северо-восточном направлении на 2.99 м, вдоль подпорной стены; от точки 74 до точки 75 – в северо-восточном направлении на 14.40 м, вдоль подпорной стены; от точки 75 до точки 76 – в северо-западном направлении на 7.86 м, вдоль подпорной стены; от точки 76 до точки 77 – в северо-западном направлении на 4.07 м, вдоль подпорной стены; от точки 77 до точки 78 – в западном направлении на 4.20 м, вдоль подпорной стены; от точки 78 до точки 79 – в западном направлении на 2.07 м, вдоль подпорной стены; от точки 79 до точки 80 – в западном направлении на 1.11 м, вдоль подпорной стены; от точки 80 до точки 81 – в северном направлении вдоль на 5.95 м, вдоль наружной стены; от точки 81 до точки 82 – в восточном направлении на 2.46 м, вдоль подпорной стены; от точки 82 до точки 83 – в восточном направлении 3.06 м, вдоль подпорной стены; от точки 83 до точки 84 – в восточном направлении на 1.98 м, вдоль подпорной стены; от точки 84 до точки 85 – в северо-восточном направлении 2.81 м, вдоль ступеней; от точки 85 до точки 86 – в северо-западном направлении на 0.72 м, вдоль подпорной стены; от точки 86 до точки 1 – в северном направлении на 0.59 м, вдоль подпорной стены.

УТВЕРЖДЕНЫ

приказом управления Ставропольского
края по сохранению и государственной
охране объектов культурного наследия
от «23» августа 2021 г. № 813

КООРДИНАТЫ

характерных точек границы территории объекта культурного наследия
федерального значения «Лечебный корпус», 1938 год, расположенного по
адресу: Ставропольский край, г. Кисловодск, ул. Ленина, 25 литер А1

№ точек	МСК 26-95		WGS – 84		Расст., (м)
	X, (м)	Y, (м)	Северная широта	Восточная долгота	
1	350520,35	1379574,31	43°54'04.17097"	42°44'20.76128"	7,13
2	350519,36	1379581,37	43°54'04.13616"	42°44'21.07706"	9,51
3	350517,31	1379590,66	43°54'04.06614"	42°44'21.49218"	3,22
4	350516,37	1379593,74	43°54'04.03450"	42°44'21.62967"	2,51
5	350518,73	1379594,59	43°54'04.11062"	42°44'21.66902"	5,56
6	350516,86	1379599,83	43°54'04.04801"	42°44'21.90279"	2,49
7	350514,51	1379599,00	43°54'03.97220"	42°44'21.86434"	3,35
8	350513,39	1379602,16	43°54'03.93470"	42°44'22.00532"	3,64
9	350512,12	1379605,57	43°54'03.89223"	42°44'22.15741"	9,96
10	350508,14	1379614,70	43°54'03.75976"	42°44'22.56433"	9,19
11	350503,91	1379622,86	43°54'03.61956"	42°44'22.92765"	0,59
12	350503,38	1379622,59	43°54'03.60249"	42°44'22.91527"	3,98
13	350501,26	1379625,96	43°54'03.53251"	42°44'23.06512"	13,26
14	350512,40	1379633,16	43°54'03.89060"	42°44'23.39368"	6,31
15	350518,03	1379630,30	43°54'04.07409"	42°44'23.26857"	6,31
16	350524,26	1379629,32	43°54'04.27629"	42°44'23.22800"	7,72
17	350531,84	1379630,79	43°54'04.52128"	42°44'23.29793"	8,06

18	350538,56	1379635,24	43°54'04.73725"	42°44'23.50091"	8,53
19	350543,18	1379642,41	43°54'04.88413"	42°44'23.82463"	7,25
20	350544,49	1379649,54	43°54'04.92380"	42°44'24.14478"	3,64
21	350544,16	1379653,17	43°54'04.91171"	42°44'24.30724"	3,04
22	350547,16	1379653,65	43°54'05.00870"	42°44'24.33036"	5,76
23	350545,56	1379659,18	43°54'04.95473"	42°44'24.57726"	0,36
24	350545,88	1379659,34	43°54'04.96503"	42°44'24.58460"	2,64
25	350544,64	1379661,67	43°54'04.92396"	42°44'24.68832"	0,61
26	350545,15	1379662,01	43°54'04.94035"	42°44'24.70383"	1,67
27	350544,23	1379663,40	43°54'04.91000"	42°44'24.76561"	0,59
28	350543,74	1379663,07	43°54'04.89426"	42°44'24.75057"	2,75
29	350541,89	1379665,11	43°54'04.83353"	42°44'24.84097"	0,35
30	350541,64	1379664,87	43°54'04.82553"	42°44'24.83008"	5,64
31	350537,47	1379668,67	43°54'04.68896"	42°44'24.99810"	3,02
32	350535,73	1379666,20	43°54'04.63356"	42°44'24.88650"	6,08
33	350530,26	1379668,86	43°54'04.45532"	42°44'25.00274"	6,07
34	350524,26	1379669,77	43°54'04.26060"	42°44'25.04029"	8,54
35	350515,91	1379667,96	43°54'03.99080"	42°44'24.95471"	8,62
36	350508,99	1379662,82	43°54'03.76862"	42°44'24.72071"	6,56
37	350505,55	1379657,24	43°54'03.65934"	42°44'24.46886"	7,85
38	350504,03	1379649,54	43°54'03.61309"	42°44'24.12306"	4,34
39	350504,50	1379645,23	43°54'03.62999"	42°44'23.93021"	16,12
40	350490,98	1379636,46	43°54'03.19541"	42°44'23.53004"	3,15
41	350489,05	1379638,95	43°54'03.13192"	42°44'23.64056"	7,95

42	350484,17	1379645,23	43°54'02.97139"	42°44'23.91930"	
					4,76
43	350481,02	1379648,80	43°54'02.86796"	42°44'24.07756"	
					2,92
44	350479,04	1379650,94	43°54'02.80299"	42°44'24.17237"	
					3,85
45	350476,28	1379653,63	43°54'02.71254"	42°44'24.29141"	
					0,41
46	350475,98	1379653,35	43°54'02.70293"	42°44'24.27871"	
					10,65
47	350468,20	1379660,62	43°54'02.44807"	42°44'24.60025"	
					2,87
48	350465,96	1379662,42	43°54'02.37480"	42°44'24.67969"	
					5,76
49	350462,23	1379658,03	43°54'02.25567"	42°44'24.48100"	
					3,86
50	350459,33	1379660,58	43°54'02.16074"	42°44'24.59369"	
					17,42
51	350447,99	1379647,35	43°54'01.79851"	42°44'23.99487"	
					4,09
52	350451,13	1379644,73	43°54'01.90125"	42°44'23.87917"	
					3,98
53	350454,16	1379642,15	43°54'02.00041"	42°44'23.76520"	
					4,05
54	350457,04	1379639,30	43°54'02.09481"	42°44'23.63906"	
					3,52
55	350459,57	1379636,85	43°54'02.17772"	42°44'23.53065"	
					6,99
56	350454,65	1379631,89	43°54'02.02026"	42°44'23.30579"	
					8,64
57	350460,38	1379625,42	43°54'02.20840"	42°44'23.01899"	
					0,39
58	350460,68	1379625,67	43°54'02.21802"	42°44'23.03035"	
					0,45
59	350460,38	1379626,01	43°54'02.20817"	42°44'23.04543"	
					3,40
60	350462,99	1379628,19	43°54'02.29188"	42°44'23.14450"	
					9,25
61	350468,71	1379620,92	43°54'02.48000"	42°44'22.82185"	
					13,16
62	350475,84	1379609,86	43°54'02.71527"	42°44'22.33016"	
					5,29
63	350478,46	1379605,26	43°54'02.80193"	42°44'22.12547"	
					3,82
64	350480,18	1379601,85	43°54'02.85897"	42°44'21.97361"	
					3,37
65	350477,06	1379600,58	43°54'02.75839"	42°44'21.91504"	
					0,35

66	350476,91	1379600,90	43°54'02.75340"	42°44'21.92930"	
					0,40
67	350476,55	1379600,73	43°54'02.74181"	42°44'21.92149"	
					8,70
68	350480,14	1379592,81	43°54'02.86118"	42°44'21.56857"	
					6,89
69	350486,52	1379595,41	43°54'03.06685"	42°44'21.68848"	
					1,96
70	350487,26	1379593,59	43°54'03.09153"	42°44'21.60734"	
					4,39
71	350488,80	1379589,48	43°54'03.14301"	42°44'21.42402"	
					4,52
72	350490,24	1379585,20	43°54'03.19132"	42°44'21.23304"	
					4,77
73	350491,61	1379580,63	43°54'03.23748"	42°44'21.02903"	
					2,99
74	350494,52	1379581,31	43°54'03.33148"	42°44'21.06105"	
					14,40
75	350508,26	1379585,62	43°54'03.77492"	42°44'21.26152"	
					7,86
76	350510,20	1379578,00	43°54'03.84072"	42°44'20.92116"	
					4,07
77	350510,80	1379573,97	43°54'03.86172"	42°44'20.74093"	
					4,20
78	350511,25	1379569,79	43°54'03.87792"	42°44'20.55389"	
					2,07
79	350511,43	1379567,73	43°54'03.88455"	42°44'20.46170"	
					1,11
80	350511,52	1379566,62	43°54'03.88790"	42°44'20.41201"	
					5,95
81	350517,45	1379567,13	43°54'04.07980"	42°44'20.43804"	
					2,46
82	350517,23	1379569,58	43°54'04.07173"	42°44'20.54769"	
					3,06
83	350517,05	1379572,63	43°54'04.06471"	42°44'20.68424"	
					1,98
84	350516,87	1379574,60	43°54'04.05812"	42°44'20.77241"	
					2,81
85	350519,65	1379574,99	43°54'04.14803"	42°44'20.79137"	
					0,72
86	350519,76	1379574,28	43°54'04.15187"	42°44'20.75962"	
					0,59
1	350520,35	1379574,31	43°54'04.17097"	42°44'20.76128"	

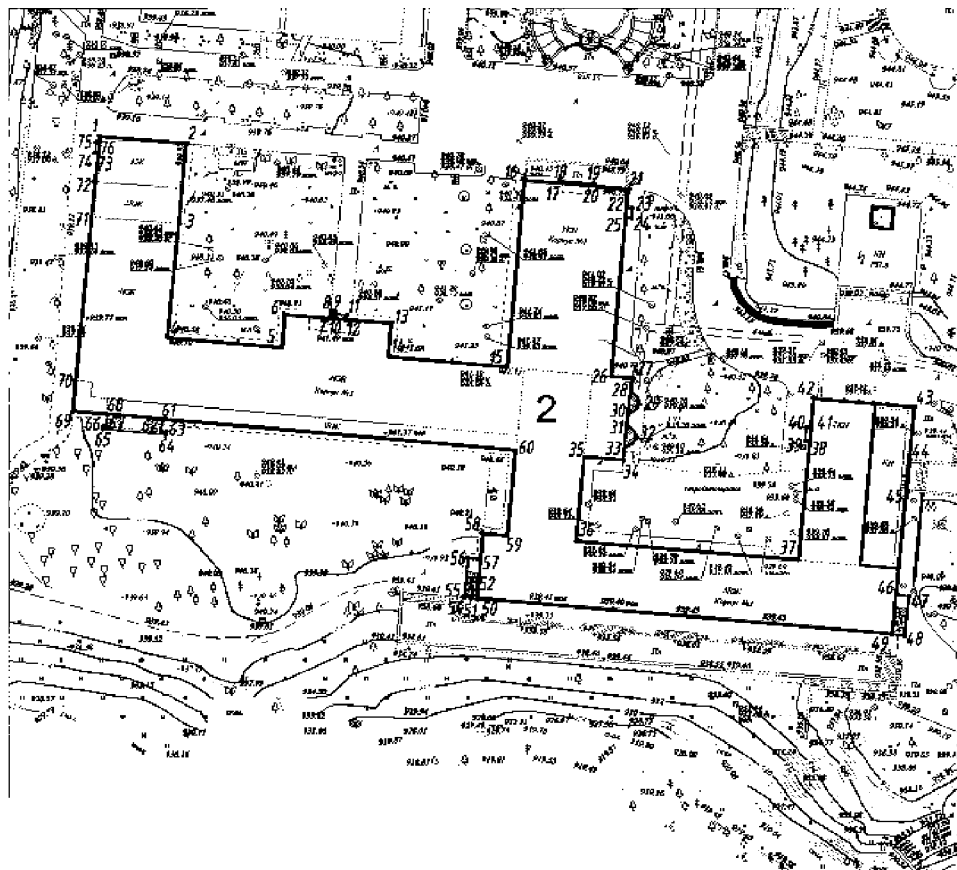
УТВЕРЖДЕНЫ

приказом управления
Ставропольского края по
сохранению и государственной
охране объектов культурного
наследия

от «23» августа 2021 г. № 813

ГРАНИЦЫ

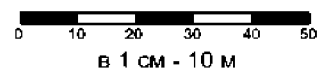
территории объекта культурного наследия федерального значения
«Корпус № 1», 1938 год, расположенного по адресу: Ставропольский край,
г. Кисловодск, ул. Ленина, д. 25, литер Б



Условные обозначения:

- - границы территории объекта культурного наследия
- 1. - поворотная точка границ территории объекта культурного наследия
- ② - объект культурного наследия

масштаб 1:1000



ОПИСАНИЕ

границы территории объекта культурного наследия федерального значения «Корпус № 1», 1938 год, расположенного по адресу: Ставропольский край, г. Кисловодск, ул. Ленина, д. 25, литер Б

Границы территории объекта культурного наследия проходят:

от точки 1 до точки 2 – в юго-восточном направлении на 14.88 м, вдоль наружной стены; от точки 2 до точки 3 – в юго-западном направлении на 14.89 м, вдоль наружной стены; от точки 3 до точки 4 – в юго-западном направлении на 21.25 м, вдоль наружной стены; от точки 4 до точки 5 – в юго-восточном направлении на 20.07 м, вдоль наружной стены; от точки 5 до точки 6 – в северо-восточном направлении на 6.10 м, вдоль наружной стены; от точки 6 до точки 7 – в юго-восточном направлении на 7.83 м, вдоль наружной стены; от точки 7 до точки 8 – в северо-восточном направлении на 1.51 м, вдоль крыльца; от точки 8 до точки 9 – в юго-восточном направлении на 0.71 м, вдоль крыльца; от точки 9 до точки 10 – в юго-западном направлении на 0.55 м, вдоль крыльца; от точки 10 до точки 11 – в юго-восточном направлении на 2.12 м, вдоль крыльца; от точки 11 до точки 12 – в юго-западном направлении на 0.94 м, вдоль крыльца; от точки 12 до точки 13 – в юго-восточном направлении на 7.78 м, вдоль наружной стены; от точки 13 до точки 14 – в юго-западном направлении на 6.24 м, вдоль наружной стены; от точки 14 до точки 15 – в юго-восточном направлении на 20.84 м, вдоль наружной стены; от точки 15 до точки 16 – в северо-восточном направлении на 34.71 м, вдоль наружной стены; от точки 16 до точки 17 – в юго-восточном направлении на 6.27 м, вдоль наружной стены; от точки 17 до точки 18 – в северо-восточном направлении на 0.32 м, вдоль портала; от точки 18 до точки 19 – в юго-восточном направлении на 5.55 м, вдоль портала; от точки 19 до точки 20 – в юго-западном направлении на 0.38 м, вдоль портала; от точки 20 до точки 21 – в юго-восточном направлении на 6.21 м, вдоль наружной стены; от точки 21 до точки 22 – в юго-западном направлении на 3.31 м, вдоль наружной стены; от точки 22 до точки 23 – в юго-восточном направлении на 1.03 м, вдоль крыльца; от точки 23 до точки 24 – в юго-западном направлении на 1.85 м, вдоль крыльца; от точки 24 до точки 25 – в северо-западном направлении на 1.03 м, вдоль крыльца; от точки 25 до точки 26 – в юго-западном направлении на 29.61 м, вдоль наружной стены; от точки 26 до точки 27 – в юго-восточном направлении на 3.64 м, вдоль наружной стены; от точки 27 до точки 28 – в юго-

западном направлении на 2.65 м, вдоль наружной стены; от точки 28 до точки 30 (через точку 29) – по дуге окружности на 5.27 м, вдоль ступеней; от точки 30 до точки 31 – в юго-западном направлении на 2.47 м, вдоль наружной стены; от точки 31 до точки 33 (через точку 32) – по дуге окружности на 5.23 м, вдоль ступеней; от точки 33 до точки 34 – в юго-западном направлении на 2.49 м, вдоль наружной стены; от точки 34 до точки 35 – в северо-западном направлении на 6.77 м, вдоль наружной стены; от точки 35 до точки 36 – в юго-западном направлении на 15.77 м, вдоль наружной стены; от точки 36 до точки 37 – в юго-восточном направлении на 38.88 м, вдоль наружной стены; от точки 37 до точки 38 – в северо-восточном направлении на 22.05 м, вдоль наружной стены; от точки 38 до точки 39 – в северо-западном направлении на 0.86 м, вдоль наружной стены; от точки 39 до точки 40 – в северо-восточном направлении на 2.50 м, вдоль наружной стены; от точки 40 до точки 41 – в юго-восточном направлении на 0.87 м, вдоль наружной стены; от точки 41 до точки 42 – в северо-восточном направлении на 5.39 м, вдоль наружной стены; от точки 42 до точки 43 – в юго-восточном направлении на 17.45 м, вдоль наружной стены; от точки 43 до точки 44 – в юго-западном направлении на 9.71 м, вдоль наружной стены; от точки 44 до точки 45 – в юго-западном направлении на 5.95 м, вдоль наружной стены; от точки 45 до точки 46 – в юго-западном направлении на 19.18 м, вдоль наружной стены; от точки 46 до точки 47 – в юго-восточном направлении на 2.30 м, вдоль наружной лестницы; от точки 47 до точки 48 – в юго-западном направлении на 7.19 м, вдоль наружной лестницы; от точки 48 до точки 49 – в северо-западном направлении на 2.30 м, вдоль наружной лестницы; от точки 49 до точки 50 – в северо-западном направлении на 72.33 м, вдоль наружной стены; от точки 50 до точки 51 – в северо-западном направлении на 1.10 м, вдоль наружной лестницы; от точки 51 до точки 52 – в северо-восточном направлении на 0.32 м, вдоль наружной лестницы; от точки 52 до точки 53 – в северо-западном направлении на 0,93 м, вдоль наружной лестницы; от точки 53 до точки 54 – в юго-западном направлении на 0,32 м, вдоль наружной лестницы; от точки 54 до точки 55 – в северо-западном направлении на 0.28 м, вдоль наружной лестницы; от точки 55 до точки 56 – в северо-восточном направлении на 7.23 м, вдоль наружной лестницы; от точки 56 до точки 57 – в юго-восточном направлении на 2.29 м, вдоль наружной лестницы; от точки 57 до точки 58 – в северо-восточном направлении на 4.69 м, вдоль наружной стены; от точки 58 до точки 59 – в юго-восточном направлении на 4.24 м, вдоль наружной стены; от точки 59 до

точки 60 – в северо-восточном направлении на 15.98 м, вдоль наружной стены; от точки 60 до точки 61 – в северо-западном направлении 61.57 м, вдоль наружной стены; от точки 61 до точки 62 – в юго-западном направлении на 2.33 м, вдоль наружной лестницы; от точки 62 до точки 63 – в юго-восточном направлении на 0.86 м, вдоль наружной лестницы; от точки 63 до точки 64 – в юго-западном направлении на 0.52 м, вдоль наружной лестницы; от точки 64 до точки 65 – в северо-западном направлении на 10.87 м, вдоль наружной лестницы; от точки 65 до точки 66 – в северо-восточном направлении на 0.47 м, вдоль наружной лестницы; от точки 66 до точки 67 – в юго-восточном направлении на 0.48 м, вдоль наружной лестницы; от точки 67 до точки 68 – в северо-восточном направлении на 2.36 м, вдоль наружной лестницы; от точки 68 до точки 69 – в северо-западном направлении на 5.99 м, вдоль наружной стены; от точки 69 до точки 70 – в северо-восточном направлении на 5.67 м, вдоль наружной стены; от точки 70 до точки 71 – в северо-восточном направлении на 30.40 м, вдоль наружной стены; от точки 71 до точки 72 – в северо-восточном направлении на 6.54 м, вдоль наружной стены; от точки 72 до точки 73 – в северо-восточном направлении на 5.27 м, вдоль наружной стены; от точки 73 до точки 74 – в северо-западном направлении на 0.68 м, вдоль крыльца; от точки 74 до точки 75 – в северо-восточном направлении на 1.99 м, вдоль крыльца; от точки 75 до точки 76 – в юго-восточном направлении на 0.65 м, вдоль крыльца; от точки 76 до точки 1 – в северо-восточном направлении на 1.08 м, вдоль наружной стены.

УТВЕРЖДЕНЫ

приказом управления Ставропольского
края по сохранению и государственной
охране объектов культурного наследия
от «23» августа 2021 г. № 813

КООРДИНАТЫ

характерных точек границы территории объекта культурного наследия
федерального значения «Корпус № 1», 1938 год, расположенного по адресу:
Ставропольский край, г. Кисловодск, ул. Ленина, д. 25, литер Б

№ точек	МСК 26-95		WGS – 84		Расст., (м)
	X, (м)	Y, (м)	Северная широта	Восточная долгота	
1	350577,18	1379426,75	43°54'06.06915"	42°44'14.18055"	14,88
2	350575,93	1379441,58	43°54'06.02292"	42°44'14.84432"	14,89
3	350561,10	1379440,29	43°54'05.54300"	42°44'14.77858"	21,25
4	350539,94	1379438,30	43°54'04.85828"	42°44'14.67809"	20,07
5	350538,14	1379458,29	43°54'04.79223"	42°44'15.57275"	6,10
6	350544,22	1379458,81	43°54'04.98899"	42°44'15.59930"	7,83
7	350543,55	1379466,61	43°54'04.96427"	42°44'15.94841"	1,51
8	350545,05	1379466,74	43°54'05.01281"	42°44'15.95504"	0,71
9	350544,99	1379467,45	43°54'05.01059"	42°44'15.98681"	0,55
10	350544,44	1379467,40	43°54'04.99280"	42°44'15.98428"	2,12
11	350544,25	1379469,51	43°54'04.98582"	42°44'16.07871"	0,94
12	350543,31	1379469,43	43°54'04.95540"	42°44'16.07463"	7,78
13	350542,66	1379477,18	43°54'04.93134"	42°44'16.42150"	6,24
14	350536,44	1379476,65	43°54'04.73005"	42°44'16.39443"	20,84
15	350534,53	1379497,40	43°54'04.66014"	42°44'17.32307"	34,71

16	350569,12	1379500,34	43°54'05.77955"	42°44'17.47332"	
					6,27
17	350568,53	1379506,58	43°54'05.75802"	42°44'17.75258"	
					0,32
18	350568,85	1379506,61	43°54'05.76838"	42°44'17.75410"	
					5,55
19	350568,38	1379512,14	43°54'05.75101"	42°44'18.00161"	
					0,38
20	350568,00	1379512,11	43°54'05.73871"	42°44'18.00006"	
					6,21
21	350567,42	1379518,29	43°54'05.71753"	42°44'18.27664"	
					3,31
22	350564,12	1379518,01	43°54'05.61073"	42°44'18.26232"	
					1,03
23	350564,03	1379519,04	43°54'05.60742"	42°44'18.30842"	
					1,85
24	350562,19	1379518,89	43°54'05.54787"	42°44'18.30072"	
					1,03
25	350562,28	1379517,86	43°54'05.55118"	42°44'18.25462"	
					29,61
26	350532,78	1379515,35	43°54'04.59649"	42°44'18.12635"	
					3,64
27	350532,48	1379518,98	43°54'04.58537"	42°44'18.28883"	
					2,65
28	350529,84	1379518,70	43°54'04.49995"	42°44'18.27487"	
					2,63
29	350527,74	1379520,29	43°54'04.43131"	42°44'18.34498"	
					2,64
30	350526,01	1379518,30	43°54'04.37603"	42°44'18.25489"	
					2,47
31	350523,55	1379518,07	43°54'04.29643"	42°44'18.24327"	
					2,61
32	350521,54	1379519,74	43°54'04.23067"	42°44'18.31701"	
					2,62
33	350519,93	1379517,67	43°54'04.17932"	42°44'18.22341"	
					2,49
34	350517,45	1379517,41	43°54'04.09908"	42°44'18.21043"	
					6,77
35	350518,03	1379510,66	43°54'04.12048"	42°44'17.90832"	
					15,77
36	350502,32	1379509,25	43°54'03.61210"	42°44'17.83673"	
					38,88

37	350498,85	1379547,97	43°54'03.48468"	42°44'19.56964"	
					22,05
38	350520,82	1379549,90	43°54'04.19566"	42°44'19.66789"	
					0,86
39	350520,90	1379549,04	43°54'04.19858"	42°44'19.62940"	
					2,50
40	350523,39	1379549,25	43°54'04.27916"	42°44'19.64015"	
					0,87
41	350523,32	1379550,12	43°54'04.27656"	42°44'19.67909"	
					5,39
42	350528,69	1379550,59	43°54'04.45034"	42°44'19.70302"	
					17,45
43	350527,12	1379567,97	43°54'04.39274"	42°44'20.48086"	
					9,71
44	350517,45	1379567,13	43°54'04.07980"	42°44'20.43804"	
					5,95
45	350511,52	1379566,62	43°54'03.88790"	42°44'20.41201"	
					19,18
46	350492,43	1379564,79	43°54'03.27018"	42°44'20.31979"	
					2,30
47	350492,21	1379567,08	43°54'03.26217"	42°44'20.42227"	
					7,19
48	350485,05	1379566,45	43°54'03.03046"	42°44'20.39020"	
					2,30
49	350485,25	1379564,16	43°54'03.03783"	42°44'20.28771"	
					72,33
50	350491,83	1379492,13	43°54'03.27890"	42°44'17.06408"	
					1,10
51	350491,94	1379491,04	43°54'03.28289"	42°44'17.01531"	
					0,32
52	350492,26	1379491,07	43°54'03.29324"	42°44'17.01682"	
					0,93
53	350492,35	1379490,14	43°54'03.29652"	42°44'16.97520"	
					0,32
54	350492,03	1379490,11	43°54'03.28616"	42°44'16.97369"	
					0,28
55	350492,05	1379489,83	43°54'03.28692"	42°44'16.96115"	
					7,23
56	350499,25	1379490,49	43°54'03.51991"	42°44'16.99458"	
					2,29
57	350499,05	1379492,77	43°54'03.51255"	42°44'17.09662"	
					4,69

58	350503,72	1379493,18	43°54'03.66368"	42°44'17.11750"	
					4,24
59	350503,32	1379497,40	43°54'03.64908"	42°44'17.30635"	
					15,98
60	350519,23	1379498,85	43°54'04.16393"	42°44'17.37984"	
					61,57
61	350524,98	1379437,55	43°54'04.37394"	42°44'14.63648"	
					2,33
62	350522,66	1379437,33	43°54'04.29887"	42°44'14.62538"	
					0,86
63	350522,57	1379438,19	43°54'04.29562"	42°44'14.66387"	
					0,52
64	350522,07	1379438,06	43°54'04.27947"	42°44'14.65777"	
					10,87
65	350523,11	1379427,24	43°54'04.31735"	42°44'14.17356"	
					0,47
66	350523,58	1379427,28	43°54'04.33256"	42°44'14.17560"	
					0,48
67	350523,54	1379427,76	43°54'04.33108"	42°44'14.19709"	
					2,36
68	350525,89	1379427,98	43°54'04.40712"	42°44'14.20820"	
					5,99
69	350526,46	1379422,02	43°54'04.42790"	42°44'13.94148"	
					5,67
70	350532,11	1379422,52	43°54'04.61074"	42°44'13.96691"	
					30,40
71	350562,38	1379425,29	43°54'05.59027"	42°44'14.10721"	
					6,54
72	350568,89	1379425,91	43°54'05.80092"	42°44'14.13848"	
					5,27
73	350574,13	1379426,44	43°54'05.97047"	42°44'14.16503"	
					0,68
74	350574,20	1379425,76	43°54'05.97300"	42°44'14.13460"	
					1,99
75	350576,18	1379425,99	43°54'06.03705"	42°44'14.14596"	
					0,65
76	350576,11	1379426,64	43°54'06.03453"	42°44'14.17505"	
					1,08
1	350577,18	1379426,75	43°54'06.06915"	42°44'14.18055"	

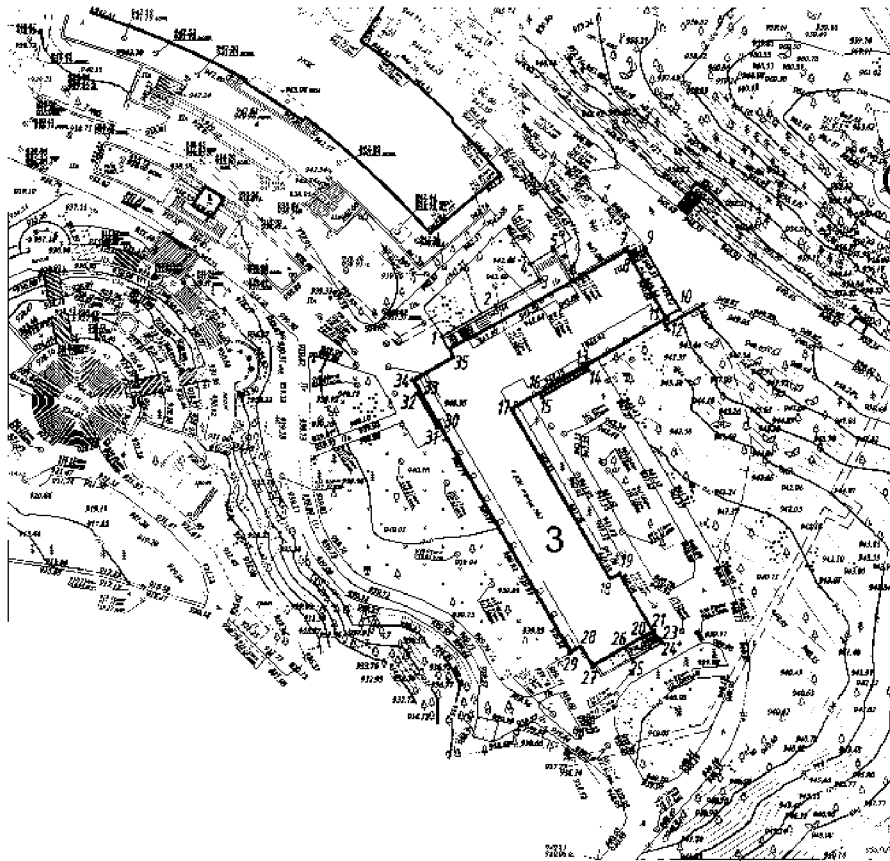
УТВЕРЖДЕНЫ

приказом управления
Ставропольского края по
сохранению и государственной
охране объектов культурного
наследия

от «23» августа 2021 г. № 813

ГРАНИЦЫ

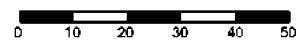
территории объекта культурного наследия федерального значения «Корпус № 2», 1938 год, расположенного по адресу: Ставропольский край, г. Кисловодск, ул. Ленина, д. 25, литер В



Условные обозначения:

- - границы территории объекта культурного наследия
- 1. - поворотная точка границ территории объекта культурного наследия
- ③ - объект культурного наследия

масштаб 1:1000



в 1 см - 10 м

ОПИСАНИЕ

границы территории объекта культурного наследия федерального значения «Корпус № 2», 1938 год, расположенного по адресу: Ставропольский край, г. Кисловодск, ул. Ленина, д. 25, литер В

Границы территории объекта культурного наследия проходят:

от точки 1 до точки 2 – в северо-восточном направлении на 11.43 м, вдоль наружной лестницы; от точки 2 до точки 3 – в северо-восточном направлении на 9.46 м, вдоль наружной лестницы; от точки 3 до точки 4 – в северо-западном направлении на 3.51 м, вдоль наружной лестницы; от точки 4 до точки 5 – в северо-восточном направлении на 5.11 м, вдоль наружной лестницы; от точки 5 до точки 6 – в юго-восточном направлении на 6.89 м, вдоль наружной лестницы; от точки 6 до точки 7 – в северо-восточном направлении на 11.57 м, вдоль наружной стены; от точки 7 до точки 8 – в юго-восточном направлении на 1.26 м, вдоль наружной стены; от точки 8 до точки 9 – в северо-восточном направлении на 3.25 м, вдоль наружной лестницы; от точки 9 до точки 10 – в юго-восточном направлении на 13.08 м, вдоль наружной лестницы; от точки 10 до точки 11 – в юго-западном направлении на 3.06 м, вдоль наружной лестницы; от точки 11 до точки 12 – в юго-восточном направлении на 0.16 м, вдоль наружной стены; от точки 12 до точки 13 – в юго-западном направлении на 17.41 м, вдоль наружной стены; от точки 13 до точки 14 – в юго-восточном направлении на 1.13 м, вдоль наружной лестницы; от точки 14 до точки 15 – в юго-западном направлении на 10.00 м, вдоль наружной лестницы; от точки 15 до точки 16 – в северо-западном направлении на 0.99 м, вдоль наружной лестницы; от точки 16 до точки 17 – в юго-западном направлении на 6.09 м, вдоль наружной стены; от точки 17 до точки 18 – в юго-восточном направлении на 36.90 м, вдоль наружной стены; от точки 18 до точки 19 – в северо-восточном направлении на 2.05 м, вдоль наружной стены; от точки 19 до точки 20 – в юго-восточном направлении на 12.37 м, вдоль наружной стены; от точки 20 до точки 21 – в северо-восточном направлении на 0.06 м, вдоль наружной лестницы; от точки 21 до точки 22 – в юго-восточном направлении на 2.21 м, вдоль наружной лестницы; от точки 22 до точки 23 – в северо-восточном направлении на 0.24 м, вдоль наружной лестницы; от точки 23 до точки 24 – в юго-восточном направлении на 0.47 м, вдоль наружной лестницы; от точки 24 до точки 25 – в юго-западном направлении на 6.22 м, вдоль наружной лестницы; от точки 25 до точки 26 – в северо-западном направлении на 2.72 м, вдоль наружной лестницы; от точки

26 до точки 27 – в юго-западном направлении на 6.97 м, вдоль наружной стены; от точки 27 до точки 28 – в северо-западном направлении на 4.29 м, вдоль наружной стены; от точки 28 до точки 29 – в юго-западном направлении на 2.18 м, вдоль ступеней; от точки 29 до точки 30 – в северо-западном направлении на 48.97 м, вдоль цоколя; от точки 30 до точки 31 – в юго-западном направлении на 0.63 м, вдоль наружной лестницы; от точки 31 до точки 32 – в северо-западном направлении на 7.27 м, вдоль наружной лестницы; от точки 32 до точки 33 – в северо-восточном направлении на 0.68 м, вдоль наружной лестницы; от точки 33 до точки 34 – в северо-западном направлении на 2.52 м, вдоль цоколя; от точки 34 до точки 35 – в северо-восточном направлении на 8.67 м, вдоль наружной стены; от точки 35 до точки 1 – в северо-западном направлении на 4.47 м, вдоль наружной стены, наружной лестницы.

УТВЕРЖДЕНЫ

приказом управления Ставропольского
края по сохранению и государственной
охране объектов культурного наследия
от «23» августа 2021 г. № 813

КООРДИНАТЫ

характерных точек границы территории объекта культурного наследия
федерального значения «Корпус № 2», 1938 год, расположенного по адресу:
Ставропольский край, г. Кисловодск, ул. Ленина, д. 25, литер В

№ точек	МСК 26-95		WGS – 84		Расст., (м)
	Х, (м)	У, (м)	Северная широта	Восточная долгота	
1	350435,62	1379651,67	43°54'01.39610"	42°44'24.18177"	11,43
2	350441,40	1379661,53	43°54'01.57952"	42°44'24.62663"	9,46
3	350446,15	1379669,71	43°54'01.73022"	42°44'24.99566"	3,51
4	350449,20	1379667,98	43°54'01.82970"	42°44'24.91979"	5,11
5	350451,85	1379672,35	43°54'01.91385"	42°44'25.11700"	6,89
6	350445,91	1379675,84	43°54'01.72007"	42°44'25.27018"	11,57
7	350451,63	1379685,90	43°54'01.90147"	42°44'25.72396"	1,26
8	350450,54	1379686,53	43°54'01.86591"	42°44'25.75160"	3,25
9	350452,11	1379689,37	43°54'01.91567"	42°44'25.87968"	13,08
10	350440,71	1379695,78	43°54'01.54387"	42°44'26.16075"	3,06
11	350439,11	1379693,17	43°54'01.49305"	42°44'26.04295"	0,16
12	350438,97	1379693,25	43°54'01.48849"	42°44'26.04646"	17,41
13	350430,10	1379678,27	43°54'01.20696"	42°44'25.37056"	1,13
14	350429,13	1379678,84	43°54'01.17531"	42°44'25.39557"	10,00
15	350424,16	1379670,16	43°54'01.01768"	42°44'25.00402"	0,99
16	350425,01	1379669,66	43°54'01.04541"	42°44'24.98207"	6,09
17	350421,92	1379664,41	43°54'00.94734"	42°44'24.74520"	

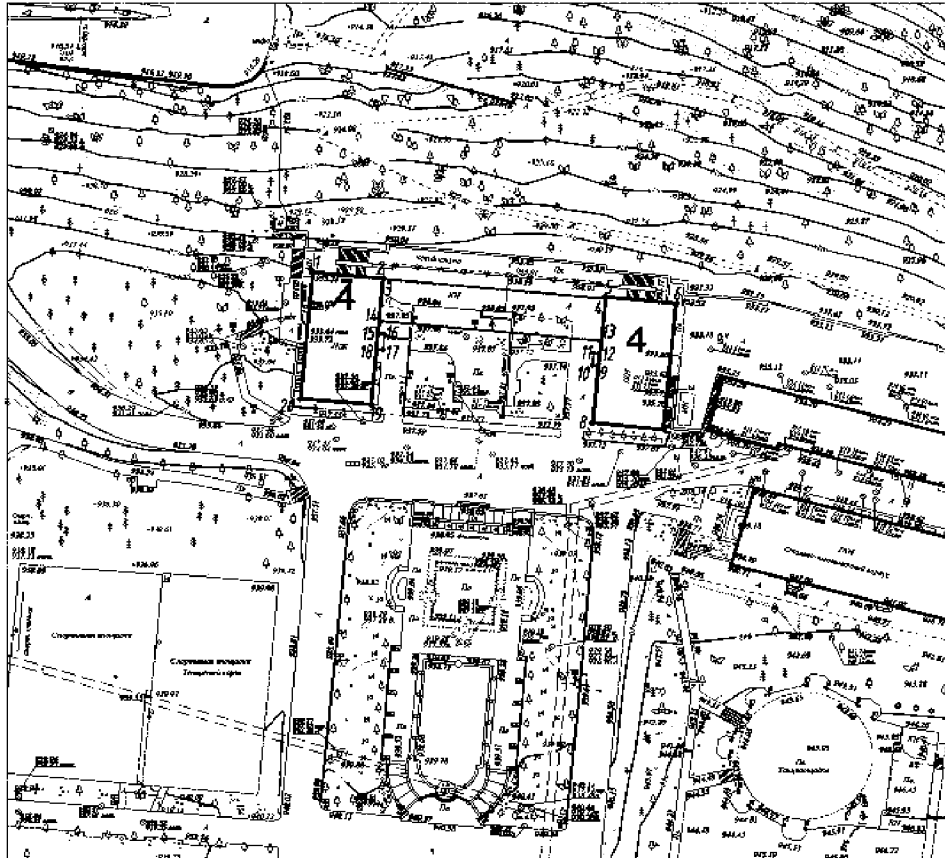
					36,90
18	350389,94	1379682,82	43°53'59.90420"	42°44'25.55284"	2,05
19	350390,93	1379684,61	43°53'59.93557"	42°44'25.63357"	12,37
20	350380,18	1379690,74	43°53'59.58494"	42°44'25.90244"	0,06
21	350380,21	1379690,79	43°53'59.58590"	42°44'25.90469"	2,21
22	350378,31	1379691,92	43°53'59.52391"	42°44'25.95430"	0,24
23	350378,42	1379692,13	43°53'59.52739"	42°44'25.96377"	0,47
24	350378,01	1379692,36	43°53'59.51402"	42°44'25.97385"	6,22
25	350374,90	1379686,97	43°53'59.41536"	42°44'25.73070"	2,72
26	350377,27	1379685,64	43°53'59.49265"	42°44'25.67238"	6,97
27	350373,80	1379679,60	43°53'59.38259"	42°44'25.39991"	4,29
28	350377,45	1379677,34	43°53'59.50171"	42°44'25.30062"	2,18
29	350376,34	1379675,46	43°53'59.46648"	42°44'25.21580"	48,97
30	350418,83	1379651,11	43°54'00.85241"	42°44'24.14767"	0,63
31	350418,53	1379650,56	43°54'00.84290"	42°44'24.12287"	7,27
32	350424,82	1379646,91	43°54'01.04808"	42°44'23.96272"	0,68
33	350425,15	1379647,50	43°54'01.05854"	42°44'23.98933"	2,52
34	350427,34	1379646,25	43°54'01.12998"	42°44'23.93450"	8,67
35	350431,67	1379653,76	43°54'01.26733"	42°44'24.27329"	4,47
1	350435,62	1379651,67	43°54'01.39610"	42°44'24.18177"	

УТВЕРЖДЕНЫ

приказом управления
Ставропольского края по
сохранению и государственной
охране объектов культурного
наследия
от «23» августа 2021 г. № 813

ГРАНИЦЫ

территории объекта культурного наследия федерального значения
«Административный корпус», 1938 год, расположенного по адресу:
Ставропольский край, г. Кисловодск, ул. Ленина, д. 25, литер Г



Условные обозначения:

— - границы территории объекта культурного наследия

1. - поворотная точка границ территории объекта культурного наследия

④ - объект культурного наследия

масштаб 1:1000



в 1 см - 10 м

ОПИСАНИЕ

границы территории объекта культурного наследия федерального значения «Административный корпус», 1938 год, расположенного по адресу: Ставропольский край, г. Кисловодск, ул. Ленина, д. 25, литер Г

Границы территории объекта культурного наследия проходят:

от точки 1 до точки 2 – в юго-восточном направлении на 12.35 м, вдоль цоколя; от точки 2 до точки 3 – в юго-западном направлении на 0.20 м, вдоль цоколя; от точки 3 до точки 4 – в юго-восточном направлении на 39.20 м, вдоль цоколя; от точки 4 до точки 5 – в северо-западном направлении на 0.43 м, вдоль цоколя; от точки 5 до точки 6 – в юго-восточном направлении на 12.36 м, вдоль цоколя; от точки 6 до точки 7 – в юго-западном направлении на 23.59 м, вдоль цоколя; от точки 7 до точки 8 – в северо-западном направлении на 12.37 м, вдоль наружной стены; от точки 8 до точки 9 – в северо-восточном направлении на 10.59 м, вдоль наружной стены; от точки 9 до точки 10 – в северо-западном направлении на 1.10 м, вдоль крыльца; от точки 10 до точки 11 – в северо-восточном направлении на 2.33 м, вдоль крыльца; от точки 11 до точки 12 – в юго-восточном направлении на 1.07 м, вдоль крыльца; от точки 12 до точки 13 – в северо-восточном направлении на 2.59 м, вдоль наружной стены; от точки 13 до точки 14 – в северо-западном направлении на 39.16 м, через территорию; от точки 14 до точки 15 – в юго-западном направлении на 2.48 м, вдоль наружной стены; от точки 15 до точки 16 – в юго-восточном направлении на 1.18 м, вдоль крыльца; от точки 16 до точки 17 – в юго-западном направлении на 2.87 м, вдоль крыльца; от точки 17 до точки 18 – в северо-западном направлении на 1.19 м, вдоль крыльца; от точки 18 до точки 19 – в юго-западном направлении на 10.31 м, вдоль наружной стены; от точки 19 до точки 20 – в северо-западном направлении на 12.42 м, вдоль наружной стены; от точки 20 до точки 1 – в северо-восточном направлении на 23.64 м, вдоль цоколя.

УТВЕРЖДЕНЫ

приказом управления Ставропольского
края по сохранению и государственной
охране объектов культурного наследия
от «23» августа 2021 г. № 813

КООРДИНАТЫ

характерных точек границы территории объекта культурного наследия федерального значения «Административный корпус», 1938 год, расположенного по адресу: Ставропольский край, г. Кисловодск, ул. Ленина, д. 25, литер Г

№ точек	МСК 26-95		WGS – 84		Расст., (м)
	X, (м)	Y, (м)	Северная широта	Восточная долгота	
1	350691,91	1379488,54	43°54'09.76194"	42°44'17.01042"	12,35
2	350690,71	1379500,83	43°54'09.71831"	42°44'17.56043"	0,20
3	350690,51	1379500,82	43°54'09.71183"	42°44'17.55987"	39,20
4	350686,87	1379539,85	43°54'09.57879"	42°44'19.30663"	0,43
5	350687,30	1379539,89	43°54'09.59270"	42°44'19.30865"	12,36
6	350686,06	1379552,19	43°54'09.54776"	42°44'19.85908"	23,59
7	350662,58	1379549,94	43°54'08.78799"	42°44'19.74568"	12,37
8	350663,86	1379537,64	43°54'08.83423"	42°44'19.19528"	10,59
9	350674,40	1379538,64	43°54'09.17529"	42°44'19.24573"	1,10

10	350674,51	1379537,55	43°54'09.17927"	42°44'19.19695"	2,33
11	350676,83	1379537,80	43°54'09.25433"	42°44'19.20940"	
12	350676,73	1379538,87	43°54'09.25068"	42°44'19.25729"	1,07
13	350679,31	1379539,11	43°54'09.33417"	42°44'19.26942"	2,59
14	350682,95	1379500,12	43°54'09.46719"	42°44'17.52446"	39,16
15	350680,48	1379499,90	43°54'09.38726"	42°44'17.51328"	2,48
16	350680,38	1379501,08	43°54'09.38357"	42°44'17.56609"	1,18
17	350677,52	1379500,83	43°54'09.29101"	42°44'17.55336"	2,87
18	350677,59	1379499,64	43°54'09.29374"	42°44'17.50008"	1,19
19	350667,32	1379498,71	43°54'08.96140"	42°44'17.45291"	10,31
20	350668,37	1379486,33	43°54'09.00021"	42°44'16.89879"	12,42
1	350691,91	1379488,54	43°54'09.76194"	42°44'17.01042"	23,64

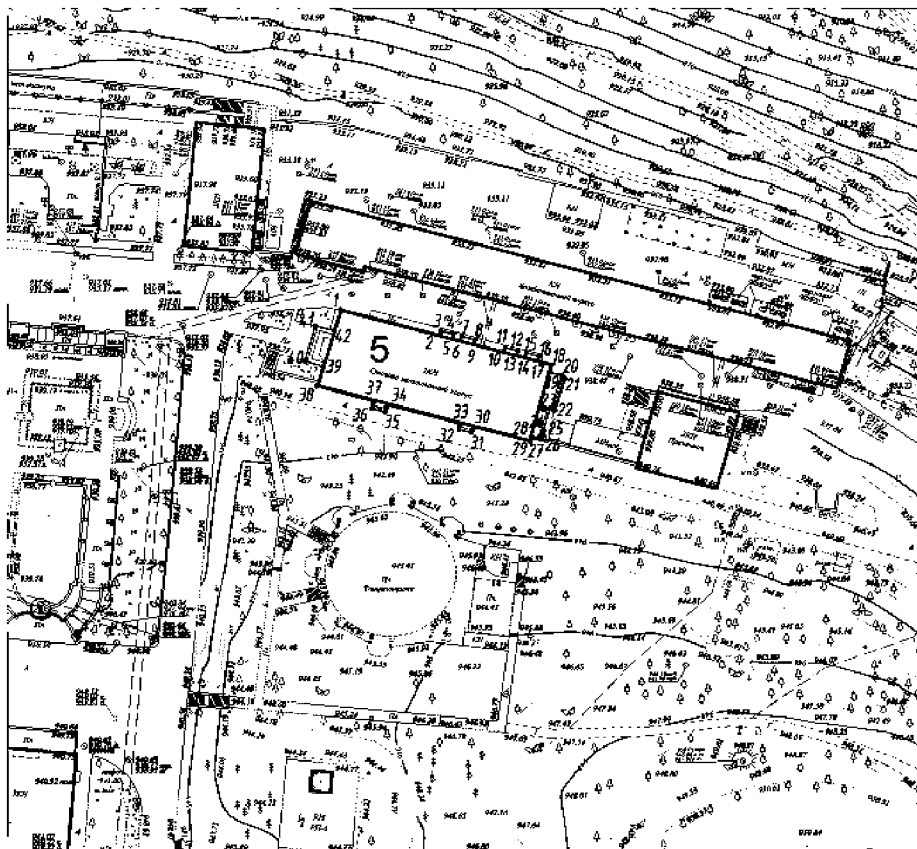
УТВЕРЖДЕНЫ

приказом управления
Ставропольского края по
сохранению и государственной
охране объектов культурного
наследия

от «23» августа 2021 г. № 813

ГРАНИЦЫ

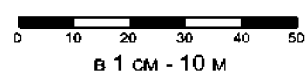
территории объекта культурного наследия федерального значения «Столово-заготовочный корпус», 1938 год, расположенного по адресу: Ставропольский край, г. Кисловодск, ул. Ленина, д. 25, литер Е



Условные обозначения:

- - границы территории объекта культурного наследия
- 1. - поворотная точка границ территории объекта культурного наследия
- ⑤ - объект культурного наследия

масштаб 1:1000



ОПИСАНИЕ

границы территории объекта культурного наследия федерального значения «Столово-заготовочный корпус», 1938 год, расположенного по адресу: Ставропольский край, г. Кисловодск, ул. Ленина, д. 25, литер Е

Границы территории объекта культурного наследия проходят:

от точки 1 до точки 2 – в юго-восточном направлении на 18.31 м, вдоль наружной стены; от точки 2 до точки 3 – в северо-восточном направлении на 0.96 м, вдоль стены приямка; от точки 3 до точки 4 – в юго-восточном направлении на 2.36 м, вдоль стены приямка; от точки 4 до точки 5 – в юго-западном направлении на 0.96 м, вдоль стены приямка; от точки 5 до точки 6 – в юго-восточном направлении на 1.51 м, вдоль наружной стены; от точки 6 до точки 7 – в северо-восточном направлении на 0.96 м, вдоль стены приямка; от точки 7 до точки 8 – в юго-восточном направлении на 2.48 м, вдоль стены приямка; от точки 8 до точки 9 – в юго-западном направлении на 0.95 м, вдоль стены приямка; от точки 9 до точки 10 – в юго-восточном направлении на 5.58 м, вдоль наружной стены; от точки 10 до точки 11 – в северо-восточном направлении на 0.96 м, вдоль стены приямка; от точки 11 до точки 12 – в юго-восточном направлении на 2.41 м, вдоль стены приямка; от точки 12 до точки 13 – в юго-западном направлении на 0.96 м, вдоль стены приямка; от точки 13 до точки 14 – в юго-восточном направлении на 1.49 м, вдоль наружной стены; от точки 14 до точки 15 – в северо-восточном направлении на 0.98 м, вдоль стены приямка; от точки 15 до точки 16 – в юго-восточном направлении на 2.39 м, вдоль стены приямка; от точки 16 до точки 17 – в юго-западном направлении на 0.99 м, вдоль стены приямка; от точки 17 до точки 18 – в юго-восточном направлении на 2.63 м, вдоль наружной стены; от точки 18 до точки 19 – в юго-западном направлении на 1.42 м, вдоль наружной стены; от точки 19 до точки 20 – в юго-восточном направлении на 2.21 м, вдоль наружной лестницы; от точки 20 до точки 21 – в юго-восточном направлении на 0.98 м, вдоль наружной лестницы; от точки 21 до точки 22 – в юго-западном направлении на 6.24 м, вдоль наружной лестницы; от точки 22 до точки 23 – в северо-западном направлении на 1.05 м, вдоль наружной лестницы; от точки 23 до точки 24 – в юго-западном направлении на 4.28 м, вдоль наружной лестницы; от точки 24 до точки 25 – в юго-восточном направлении на 0.23 м, вдоль наружной лестницы; от точки 25 до точки 26 – в юго-западном направлении на 1.55 м, вдоль наружной лестницы; от точки 26 до точки 27 –

в северо-западном направлении на 0.73 м, вдоль наружной лестницы; от точки 27 до точки 28 – в северо-западном направлении на 1.41 м, вдоль наружной лестницы; от точки 28 до точки 29 – в юго-западном направлении на 0.92 м, вдоль наружной стены; от точки 29 до точки 30 – в северо-западном направлении на 10.52 м, вдоль наружной стены; от точки 30 до точки 31 – в юго-западном направлении на 1.30 м, вдоль стены приямка; от точки 31 до точки 32 – в северо-западном направлении на 2.39 м, вдоль стены приямка; от точки 32 до точки 33 – в северо-восточном направлении на 1.30 м, вдоль стены приямка; от точки 33 до точки 34 – в северо-западном направлении на 13.68 м, вдоль наружной стены; от точки 34 до точки 35 – в юго-западном направлении на 1.54 м, вдоль стены приямка; от точки 35 до точки 36 – в северо-западном направлении на 2.51 м, вдоль стены приямка; от точки 36 до точки 37 – в северо-восточном направлении на 1.53 м, вдоль стены приямка; от точки 37 до точки 38 – в северо-западном направлении на 10.46 м, вдоль наружной стены; от точки 38 до точки 39 – в северо-восточном направлении на 3.81 м, вдоль наружной стены; от точки 39 до точки 40 – в северо-западном направлении на 3.60 м, вдоль проекции навеса; от точки 40 до точки 41 – в северо-восточном направлении на 6.95 м, вдоль проекции навеса; от точки 41 до точки 42 – в юго-восточном направлении на 3.62 м, вдоль проекции навеса; от точки 42 до точки 1 – в северо-восточном направлении на 4.04 м, вдоль наружной стены.

УТВЕРЖДЕНЫ

приказом управления Ставропольского
края по сохранению и государственной
охране объектов культурного наследия
от «23» августа 2021 г. № 813

КООРДИНАТЫ

характерных точек границы территории объекта культурного наследия федерального значения «Столово-заготовочный корпус», 1938 год, расположенного по адресу: Ставропольский край, г. Кисловодск, ул. Ленина, д. 25, литер Е

№ точек	МСК 26-95		WGS – 84		Расст., (м)
	X, (м)	Y, (м)	Северная широта	Восточная долгота	
1	350651,63	1379566,00	43°54'08.42704"	42°44'20.45936"	18,31
2	350646,86	1379583,68	43°54'08.26566"	42°44'21.24894"	0,96
3	350647,77	1379583,99	43°54'08.29502"	42°44'21.26332"	2,36
4	350647,14	1379586,26	43°54'08.27373"	42°44'21.36469"	0,96
5	350646,23	1379585,97	43°54'08.24436"	42°44'21.35120"	1,51
6	350645,83	1379587,43	43°54'08.23084"	42°44'21.41640"	0,96
7	350646,74	1379587,72	43°54'08.26020"	42°44'21.42989"	2,48
8	350646,08	1379590,11	43°54'08.23790"	42°44'21.53661"	0,95
9	350645,16	1379589,86	43°54'08.20819	42°44'21.52492"	5,58
10	350643,69	1379595,24	43°54'08.15848"	42°44'21.76517"	0,96
11	350644,60	1379595,53	43°54'08.18785"	42°44'21.77866"	2,41
12	350643,96	1379597,85	43°54'08.16622"	42°44'21.88226"	0,96
13	350643,04	1379597,59	43°54'08.13651"	42°44'21.87012"	1,49
14	350642,65	1379599,03	43°54'08.12332"	42°44'21.93442"	0,98
15	350643,58	1379599,33	43°54'08.15333"	42°44'21.94836"	2,39
16	350642,95	1379601,64	43°54'08.13203"	42°44'22.05152"	0,99
17	350642,01	1379601,34	43°54'08.10169"	42°44'22.03758"	2,63
18	350641,31	1379603,87	43°54'08.07803"	42°44'22.15056"	1,42

19	350639,94	1379603,49	43°54'08.03380"	42°44'22.13280"	
					2,21
20	350639,36	1379605,62	43°54'08.01418"	42°44'22.22792"	
					0,98
21	350638,69	1379606,34	43°54'07.99220"	42°44'22.25982"	
					6,24
22	350632,70	1379604,59	43°54'07.79883"	42°44'22.17820"	
					1,05
23	350632,99	1379603,58	43°54'07.80862"	42°44'22.13310"	
					4,28
24	350628,86	1379602,46	43°54'07.67526"	42°44'22.08070"	
					0,23
25	350628,80	1379602,68	43°54'07.67323"	42°44'22.09053"	
					1,55
26	350627,31	1379602,27	43°54'07.62512"	42°44'22.07136"	
					0,73
27	350627,50	1379601,57	43°54'07.63155"	42°44'22.04010"	
					1,41
28	350627,87	1379600,21	43°54'07.64406"	42°44'21.97936"	
					0,92
29	350626,98	1379599,97	43°54'07.61532"	42°44'21.96813"	
					10,52
30	350629,66	1379589,80	43°54'07.70609"	42°44'21.51392"	
					1,30
31	350628,41	1379589,46	43°54'07.66572"	42°44'21.49801"	
					2,39
32	350629,04	1379587,15	43°54'07.68703"	42°44'21.39485"	
					1,30
33	350630,28	1379587,53	43°54'07.72705"	42°44'21.41254"	
					13,68
34	350633,85	1379574,32	43°54'07.84783"	42°44'20.82260"	
					1,54
35	350632,36	1379573,92	43°54'07.79971"	42°44'20.80388"	
					2,51
36	350633,03	1379571,50	43°54'07.82236"	42°44'20.69581"	
					1,53
37	350634,51	1379571,90	43°54'07.87015"	42°44'20.71453"	
					10,46
38	350637,36	1379561,84	43°54'07.96637"	42°44'20.26533"	
					3,81
39	350641,02	1379562,90	43°54'08.08453"	42°44'20.31478"	
					3,60
40	350642,00	1379559,44	43°54'08.11762"	42°44'20.16029"	
					6,95
41	350648,68	1379561,37	43°54'08.33327"	42°44'20.25034"	
					3,62
42	350647,75	1379564,87	43°54'08.30178"	42°44'20.40666"	
					4,04
1	350651,63	1379566,00	43°54'08.42704"	42°44'20.45936"	

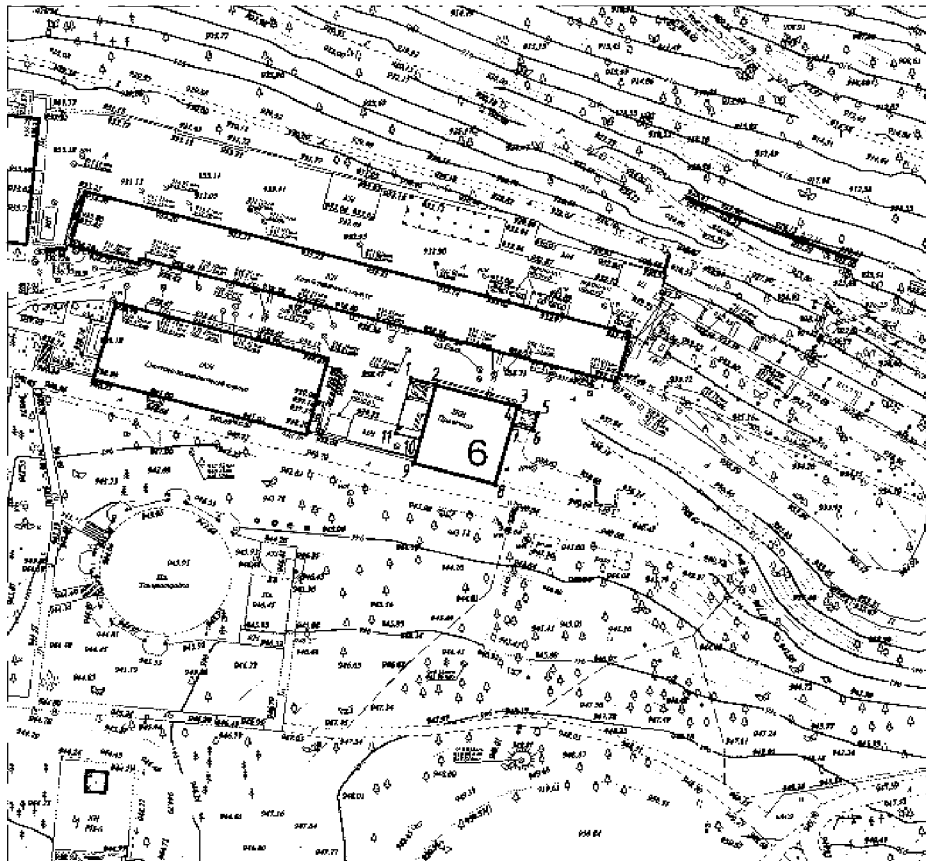
УТВЕРЖДЕНЫ

приказом управления
Ставропольского края по
сохранению и государственной
охране объектов культурного
наследия

от «23» августа 2021 г. № 813

ГРАНИЦЫ

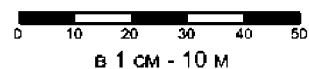
территории объекта культурного наследия федерального значения
«Прачечная», 1938 год, расположенного по адресу: Ставропольский край,
г. Кисловодск, ул. Ленина, д. 25, литер Ж



Условные обозначения:

- - границы территории объекта культурного наследия
- 1. - поворотная точка границ территории объекта культурного наследия
- ⑥ - объект культурного наследия

масштаб 1:1000



ОПИСАНИЕ

границы территории объекта культурного наследия федерального значения «Прачечная», 1938 год, расположенного по адресу: Ставропольский край, г. Кисловодск, ул. Ленина, д. 25, литер Ж

Границы территории объекта культурного наследия проходят:

от точки 1 до точки 2 – в юго-восточном направлении на 4.61 м, вдоль проекции навеса; от точки 2 до точки 3 – в юго-восточном направлении на 15.13 м, вдоль наружной стены; от точки 3 до точки 4 – в юго-западном направлении на 0.21 м, вдоль наружной стены; от точки 4 до точки 5 – в юго-восточном направлении на 3.93 м, вдоль наружной лестницы; от точки 5 до точки 6 – в юго-западном направлении на 3.30 м, вдоль наружной лестницы; от точки 6 до точки 7 – в северо-западном направлении на 3.93 м, вдоль наружной лестницы; от точки 7 до точки 8 – в юго-западном направлении на 11.48 м, вдоль наружной стены; от точки 8 до точки 9 – в северо-западном направлении на 14.94 м, вдоль наружной стены; от точки 9 до точки 10 – в северо-восточном направлении на 4.55 м, вдоль наружной стены; от точки 10 до точки 11 – в северо-западном направлении на 4.64 м, вдоль проекции навеса; от точки 11 до точки 1 – в северо-восточном направлении на 10.43 м, вдоль проекции навеса.

УТВЕРЖДЕНЫ
 приказом управления Ставропольского
 края по сохранению и государственной
 охране объектов культурного наследия
 от «23» августа 2021 г. № 813

КООРДИНАТЫ

характерных точек границы территории объекта культурного наследия
 федерального значения «Прачечная», 1938 год, расположенного по адресу:
 Ставропольский край, г. Кисловодск, ул. Ленина, д. 25, литер Ж

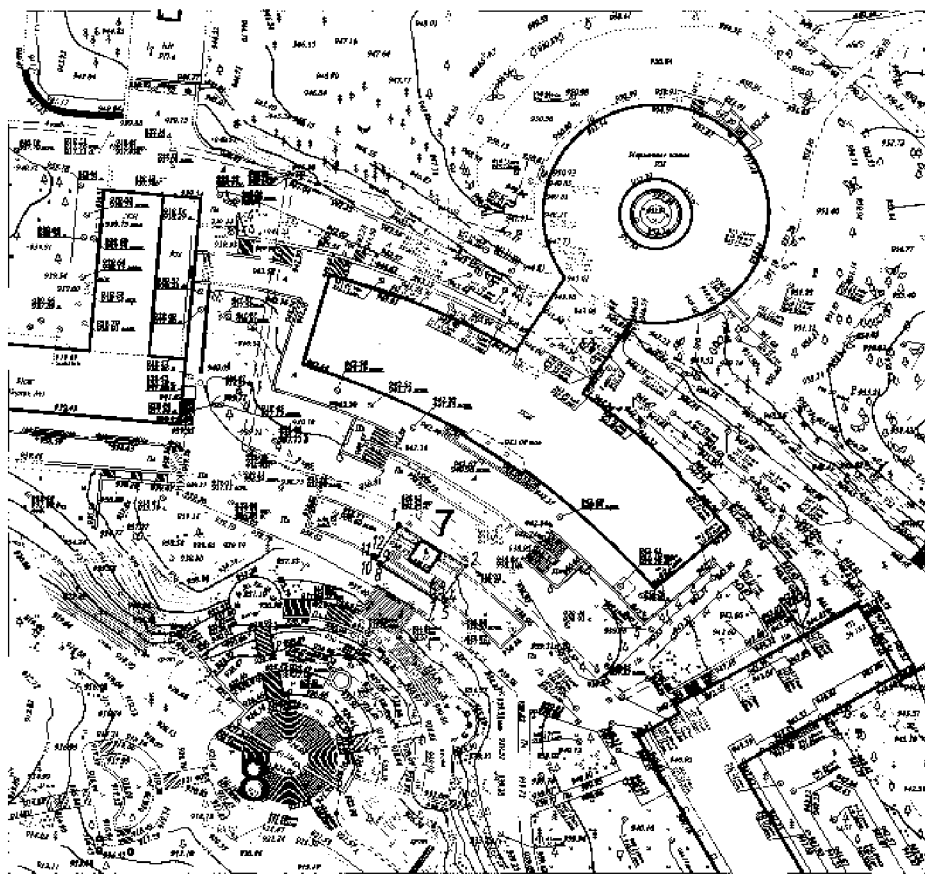
№ точек	МСК 26-95		WGS – 84		Расст., (м)
	X, (м)	Y, (м)	Северная широта	Восточная долгота	
1	350637,36	1379618,63	43°54'07.94435"	42°44'22.80974"	4,61
2	350636,25	1379623,10	43°54'07.90665"	42°44'23.00942"	15,13
3	350632,25	1379637,69	43°54'07.77141"	42°44'23.66096"	
4	350632,05	1379637,63	43°54'07.76496"	42°44'23.65817"	0,21
5	350630,99	1379641,41	43°54'07.72915"	42°44'23.82696"	3,93
6	350627,81	1379640,52	43°54'07.62648"	42°44'23.78537"	3,30
7	350628,87	1379636,74	43°54'07.66228"	42°44'23.61659"	3,93
8	350617,82	1379633,63	43°54'07.30552"	42°44'23.47131"	11,48
9	350621,70	1379619,20	43°54'07.43682"	42°44'22.82688"	14,94
10	350626,09	1379620,38	43°54'07.57857"	42°44'22.88210"	4,55
11	350627,29	1379615,90	43°54'07.61919"	42°44'22.68202"	4,64
1	350637,36	1379618,63	43°54'07.94435"	42°44'22.80974"	10,43

УТВЕРЖДЕНЫ

приказом управления
Ставропольского края по
сохранению и государственной
охране объектов культурного
наследия
от «23» августа 2021 г. № 813

ГРАНИЦЫ

территории объекта культурного наследия федерального значения «Памятник Г.К. Орджоникидзе», 1952 год, расположенного по адресу: Ставропольский край, г. Кисловодск, ул. Ленина, д. 25, литер М



Условные обозначения:

— - границы территории объекта культурного наследия

7. - поворотная точка границ территории объекта культурного наследия

⑦ - объект культурного наследия

масштаб 1:1000

0 10 20 30 40 50
в 1 см - 10 м

ОПИСАНИЕ

границы территории объекта культурного наследия федерального значения «Памятник Г.К. Орджоникидзе», 1952 год, расположенного по адресу: Ставропольский край, г. Кисловодск, ул. Ленина, д. 25, литер М

Границы территории объекта культурного наследия проходят:

от точки 1 до точки 2 – в юго-восточном направлении на 14.24 м, вдоль гранитной площадки; от точки 2 до точки 3 – в юго-западном направлении на 7.08 м, вдоль гранитной площадки; от точки 3 до точки 4 – в юго-восточном направлении на 0.72 м, вдоль гранитной площадки; от точки 4 до точки 5 – в юго-западном направлении на 0.72 м, вдоль гранитной площадки; от точки 5 до точки 6 – в северо-западном направлении на 1.73 м, вдоль гранитной площадки; от точки 6 до точки 7 – в юго-западном направлении на 0.43 м, вдоль ступени; от точки 7 до точки 8 – в северо-западном направлении на 11.95 м, вдоль ступени; от точки 8 до точки 9 – в северо-восточном направлении на 0.48 м, вдоль ступени; от точки 9 до точки 10 – в северо-западном направлении на 1.62 м, вдоль гранитной площадки; от точки 10 до точки 11 – в северо-восточном направлении на 0.64 м, вдоль гранитной площадки; от точки 11 до точки 12 – в юго-восточном направлении на 0.71 м, вдоль гранитной площадки; от точки 12 до точки 1 – в северо-восточном направлении на 7.11 м, вдоль гранитной площадки.

УТВЕРЖДЕНЫ
 приказом управления Ставропольского
 края по сохранению и государственной
 охране объектов культурного наследия
 от «23» августа 2021 г. № 813

КООРДИНАТЫ

характерных точек границы территории объекта культурного наследия федерального значения «Памятник Г.К. Орджоникидзе», 1952 год, расположенного по адресу: Ставропольский край, г. Кисловодск, ул. Ленина, д. 25, литер М

№ точек	МСК 26-95		WGS – 84		Расст., (м)
	X, (м)	Y, (м)	Северная широта	Восточная долгота	
1	350466,68	1379603,45	43°54'02.42101"	42°44'22.03806"	14,24
2	350458,98	1379615,43	43°54'02.16692"	42°44'22.57066"	7,08
3	350453,15	1379611,42	43°54'01.97961"	42°44'22.38787"	0,72
4	350452,75	1379612,02	43°54'01.96642"	42°44'22.41454"	0,72
5	350452,17	1379611,59	43°54'01.94780"	42°44'22.39497"	1,73
6	350453,12	1379610,14	43°54'01.97914"	42°44'22.33051"	0,43
7	350452,76	1379609,90	43°54'01.96757"	42°44'22.31957"	11,95
8	350459,25	1379599,86	43°54'02.18171"	42°44'21.87323"	0,48
9	350459,67	1379600,10	43°54'02.19522"	42°44'21.88421"	1,62
10	350460,46	1379598,68	43°54'02.22136"	42°44'21.82101"	0,64
11	350461,02	1379598,98	43°54'02.23939"	42°44'21.83475"	0,71
12	350460,70	1379599,61	43°54'02.22878"	42°44'21.86281"	7,11
1	350466,68	1379603,45	43°54'02.42101"	42°44'22.03806"	7,11

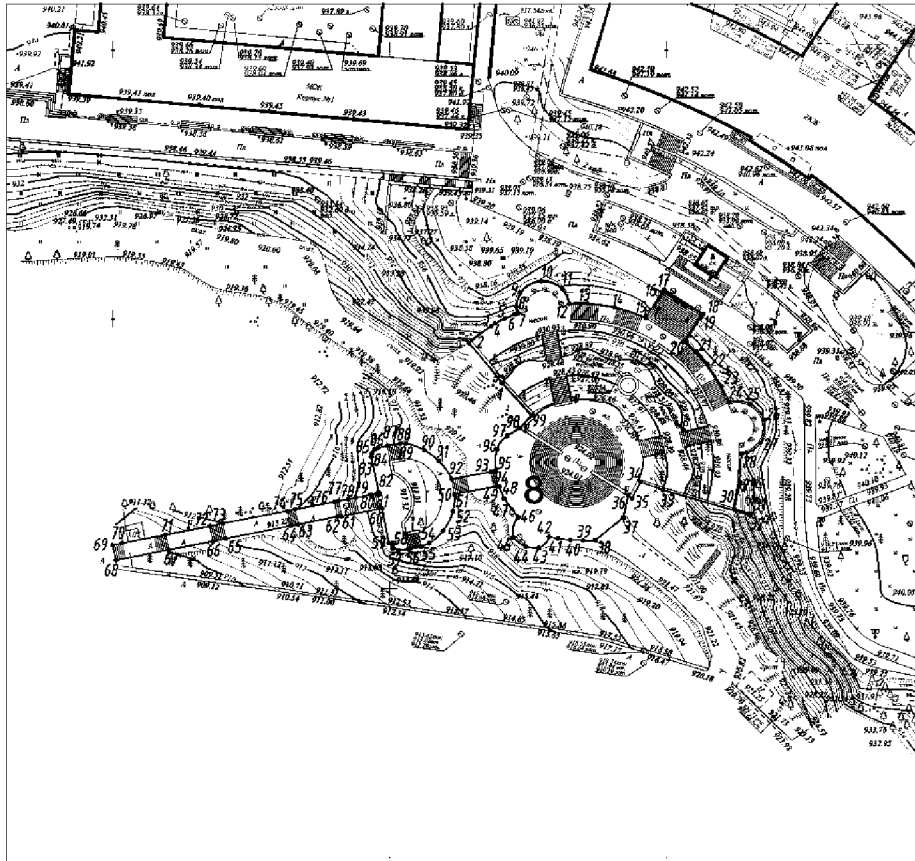
УТВЕРЖДЕНЫ

приказом управления
Ставропольского края по
сохранению и государственной
охране объектов культурного
наследия

от «23» августа 2021 г. № 813

ГРАНИЦЫ

территории объекта культурного наследия федерального значения «Лестница в нижний парк, архитектор И.И. Леонидов», 1938 год, Ставропольский край, г. Кисловодск, ул. Ленина, 25 литер Т



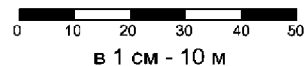
Условные обозначения:

— - границы территории объекта культурного наследия

1. - поворотная точка границ территории объекта культурного наследия

⑧ - объект культурного наследия

масштаб 1:1000



ОПИСАНИЕ

границы территории объекта культурного наследия федерального значения «Лестница в нижний парк, архитектор И.И. Леонидов», 1938 год, Ставропольский край, г. Кисловодск, ул. Ленина, д. 25, литер Т

Границы территории объекта культурного наследия проходят:

от точки от точки 1 до точки 2 – в северо-западном направлении на 9.52 м, вдоль наружной стороны подпорной стенки; от точки 2 до точки 3 – в северо-восточном направлении на 5.16 м, вдоль наружной стороны подпорной стенки; от точки 3 до точки 4 – в северо-восточном направлении на 0.78 м, вдоль наружной стороны подпорной стенки; от точки 4 до точки 5 – в северо-восточном направлении на 2.03 м, вдоль наружной стороны подпорной стенки; от точки 5 до точки 6 – в северо-восточном направлении на 1.97 м, вдоль наружной стороны подпорной стенки; от точки 6 до точки 7 – в северо-восточном направлении на 0.62 м, вдоль наружной стороны подпорной стенки; от точки 7 до точки 12 (через точки 8-11) – по дуге окружности на 15.35 м, вдоль наружной стороны подпорной стенки; от точки 12 до точки 13 – в восточном направлении на 3.24 м, вдоль наружной стороны подпорной стенки; от точки 13 до точки 14 – в юго-восточном направлении на 4.98 м, вдоль наружной стороны подпорной стенки; от точки 14 до точки 15 – в юго-восточном направлении на 5.90 м, вдоль наружной стороны подпорной стенки; от точки 15 до точки 16 – в северо-восточном направлении на 5.61 м, вдоль наружной стороны подпорной стенки; от точки 16 до точки 17 – в северо-восточном направлении на 0.59 м, вдоль ступени; от точки 17 до точки 18 – в юго-восточном направлении на 8.43 м, вдоль ступени; от точки 18 до точки 19 – в юго-западном направлении на 0.54 м, вдоль ступени; от точки 19 до точки 20 – в юго-западном направлении на 5.54 м, вдоль наружной стороны подпорной стенки; от точки 20 до точки 21 – в юго-восточном направлении на 2.78 м, вдоль наружной стороны подпорной стенки; от точки 21 до точки 22 – в юго-восточном направлении на 3.01 м, вдоль наружной стороны подпорной стенки; от точки 22 до точки 23 – в юго-восточном направлении на 4.78 м, вдоль наружной стороны подпорной стенки; от точки 23 до точки 24 – в юго-восточном направлении на 3.36 м, вдоль наружной стороны подпорной стенки; от точки 24 до точки 28 (через точки 25-27) – по дуге окружности на 15.94 м, вдоль наружной стороны подпорной стенки; от точки 28 до точки 29 – в южном направлении на 5.19 м, вдоль наружной стороны подпорной стенки;

от точки 29 до точки 30 – в юго-западном направлении на 5.09 м, вдоль наружной стороны подпорной стенки; от точки 30 до точки 31 – в юго-восточном направлении 3.04 м, вдоль наружной стороны подпорной стенки; от точки 31 до точки 32 – в юго-западном направлении на 0.29 м, вдоль наружной стороны подпорной стенки; от точки 32 до точки 33 – в северо-западном направлении на 16.42 м, вдоль наружной стороны подпорной стенки; от точки 33 до точки 34 – в северо-западном направлении в направлении на 4.29 м, вдоль наружной стороны подпорной стенки; от точки 34 до точки 35 – в юго-западном направлении на 3.36 м, вдоль наружной стороны подпорной стенки; от точки 35 до точки 36 – в северо-западном направлении на 0.82 м, вдоль наружной стороны подпорной стенки; от точки 36 до точки 37 – в юго-западном направлении на 4.12 м, вдоль края площадки; от точки 37 до точки 38 – в юго-западном направлении на 6.63 м, через дорожку; от точки 38 до точки 39 – в западном направлении на 2.17 м, вдоль края площадки; от точки 39 до точки 40 – в западном направлении на 2.33 м, вдоль края площадки; от точки 40 до точки 41 – в северо-западном направлении на 2.23 м, вдоль края площадки; от точки 41 до точки 42 – в северо-западном направлении на 1.68 м, вдоль края площадки; от точки 42 до точки 46 (через точки 43-45) – по дуге окружности на 11.75 м, вдоль края площадки; от точки 46 до точки 47 – в северо-западном направлении на 4.35 м, вдоль края площадки; от точки 47 до точки 48 – в северо-западном направлении на 2.39 м, вдоль края площадки; от точки 48 до точки 49 – в северо-западном направлении на 0.29 м, вдоль края площадки; от точки 49 до точки 50 – в юго-западном направлении на 7.98 м, вдоль края лестницы; от точки 50 до точки 55 (через точки 51-54) – по дуге окружности на 12.26 м, вдоль края площадки; от точки 55 до точки 56 – в юго-восточном направлении на 2.37 м, вдоль края лестницы; от точки 56 до точки 57 – в юго-восточном направлении на 1.80 м, вдоль края площадки; от точки 57 до точки 58 – в северо-западном направлении на 1.26 м, вдоль края площадки; от точки 58 до точки 59 – в северо-западном направлении на 0.97 м, вдоль края площадки; от точки 59 до точки 60 – в северо-западном направлении на 6.58 м, вдоль края площадки; от точки 60 до точки 61 – в юго-западном направлении 7.51 м, вдоль края лестницы; от точки 61 до точки 62 – в юго-западном направлении на 0.75 м, вдоль края лестницы; от точки 62 до точки 63 – в юго-западном направлении на 7.19 м, вдоль края лестницы; от точки 63 до точки 64 – в юго-западном направлении на 1.42 м, вдоль края лестницы; от точки 64 до точки 65 – в юго-западном направлении на 11.91 м, вдоль края лестницы; от точки 65 до точки 66 – в юго-западном направлении

на 2.42 м, вдоль края лестницы; от точки 66 до точки 67 – в юго-западном направлении на 8.09 м, вдоль края лестницы; от точки 67 до точки 68 – в юго-западном направлении на 9.71 м, вдоль края лестницы; от точки 68 до точки 69 – в северо-западном направлении на 2.85 м, вдоль края лестницы; от точки 69 до точки 70 – в северо-восточном направлении на 1.74 м, вдоль края лестницы; от точки 70 до точки 71 – в северо-восточном направлении на 8.05 м, вдоль края лестницы; от точки 71 до точки 72 – в северо-восточном направлении на 8.09 м, вдоль края лестницы; от точки 72 до точки 73 – в северо-восточном направлении на 2.42 м, вдоль края лестницы; от точки 73 до точки 74 – в северо-восточном направлении на 11.87 м, вдоль края лестницы; от точки 74 до точки 75 – в северо-восточном направлении на 1.42 м, вдоль края лестницы; от точки 75 до точки 76 – в северо-восточном направлении на 7.24 м, вдоль края лестницы; от точки 76 до точки 77 – в северо-восточном направлении на 0.74 м, вдоль края лестницы; от точки 77 до точки 78 – в северо-восточном направлении на 1.77 м, вдоль края лестницы; от точки 78 до точки 79 – в северо-восточном направлении на 1.39 м, вдоль края лестницы; от точки 79 до точки 80 – в северо-восточном направлении на 2.91 м, вдоль края лестницы; от точки 80 до точки 81 – в северо-восточном направлении вдоль на 1.03 м, вдоль края лестницы; от точки 81 до точки 82 – в северо-восточном направлении на 0.38 м, вдоль края лестницы; от точки 82 до точки 83 – в северо-западном направлении 6.84 м, вдоль края площадки; от точки 83 до точки 84 – в северном направлении на 0.70 м, вдоль края площадки; от точки 84 до точки 85 – в северо-восточном направлении 0.83 м, вдоль края площадки; от точки 85 до точки 86 – в северо-восточном направлении на 0.66 м, вдоль края площадки; от точки 86 до точки 87 – в северо-восточном направлении на 1.80 м, вдоль края площадки; от точки 87 до точки 88 – в северо-восточном направлении на 2.32 м, вдоль края лестницы; от точки 88 до точки 89 – в восточном направлении на 1.05 м, вдоль края площадки; от точки 89 до точки 92 (через точки 90, 91) – по дуге окружности на 10.89 м, вдоль края площадки; от точки 92 до точки 93 – в северо-восточном направлении на 7.16 м, вдоль края лестницы; от точки 93 до точки 94 – в северо-восточном направлении на 0.76 м, вдоль края лестницы; от точки 94 до точки 95 – в северо-восточном направлении на 0.35 м, вдоль края площадки; от точки 95 до точки 98 (через точки 96, 97) – по дуге окружности на 9.54 м, вдоль края площадки; от точки 98 до точки 99 – в северо-восточном направлении на 3.21 м, вдоль наружной стороны подпорной стенки; от точки 99 до точки 1 – в северо-западном направлении на 8.08 м, вдоль наружной стороны подпорной стенки.

УТВЕРЖДЕНЫ

приказом управления Ставропольского
края по сохранению и государственной
охране объектов культурного наследия
от «23» августа 2021 г. № 813

КООРДИНАТЫ

характерных точек границы территории объекта культурного наследия федерального значения «Лестница в нижний парк, архитектор И.И. Леонидов», 1938 год, Ставропольский край, г. Кисловодск, ул. Ленина, д. 25, литер Т

№ точек	МСК 26-95		WGS – 84		Расст., (м)
	X, (м)	Y, (м)	Северная широта	Восточная долгота	
1	350438,15	1379570,29	43°54'01.50963"	42°44'20.53710"	9,52
2	350445,57	1379564,32	43°54'01.75232"	42°44'20.27360"	5,16
3	350448,80	1379568,34	43°54'01.85540"	42°44'20.45544"	0,78
4	350449,21	1379569,00	43°54'01.86843"	42°44'20.48523"	2,03
5	350450,15	1379570,80	43°54'01.89818"	42°44'20.56638"	1,97
6	350450,94	1379572,61	43°54'01.92307"	42°44'20.64790"	0,62
7	350451,16	1379573,19	43°54'01.92997"	42°44'20.67400"	1,21
8	350452,33	1379572,87	43°54'01.96800"	42°44'20.66029"	2,72
9	350454,94	1379573,64	43°54'02.05225"	42°44'20.69619"	4,34
10	350457,12	1379577,39	43°54'02.12142"	42°44'20.86537"	4,09
11	350455,61	1379581,19	43°54'02.07103"	42°44'21.03481"	2,99
12	350452,90	1379582,45	43°54'01.98275"	42°44'21.08981"	3,24
13	350452,92	1379585,69	43°54'01.98214"	42°44'21.23498"	4,98
14	350452,21	1379590,62	43°54'01.95723"	42°44'21.45547"	5,90

15	350450,27	1379596,19	43°54'01.89222"	42°44'21.70399"	5,61
16	350455,00	1379599,21	43°54'02.04428"	42°44'21.84183"	
17	350455,49	1379599,53	43°54'02.06003"	42°44'21.85643"	0,59
18	350450,97	1379606,64	43°54'01.91084"	42°44'22.17255"	8,43
19	350450,52	1379606,34	43°54'01.89638"	42°44'22.15887"	0,54
20	350445,85	1379603,36	43°54'01.74625"	42°44'22.02285"	5,54
21	350443,95	1379605,39	43°54'01.68391"	42°44'22.11278"	2,78
22	350441,67	1379607,36	43°54'01.60929"	42°44'22.19982"	3,01
23	350437,62	1379609,90	43°54'01.47710"	42°44'22.31144"	4,78
24	350434,57	1379611,30	43°54'01.37775"	42°44'22.37253"	3,36
25	350434,26	1379615,03	43°54'01.36626"	42°44'22.53948"	3,74
26	350431,35	1379617,50	43°54'01.27104"	42°44'22.64858"	3,82
27	350427,03	1379616,86	43°54'01.13134"	42°44'22.61759"	4,37
28	350424,96	1379613,43	43°54'01.06561"	42°44'22.46280"	4,01
29	350419,78	1379613,20	43°54'00.89789"	42°44'22.44972"	5,19
30	350414,78	1379612,24	43°54'00.73629"	42°44'22.40403"	5,09
31	350413,88	1379615,14	43°54'00.70601"	42°44'22.53347"	3,04
32	350413,60	1379615,06	43°54'00.69697"	42°44'22.52974"	0,29
33	350418,34	1379599,34	43°54'00.85662"	42°44'21.82799"	16,42
34	350419,75	1379595,29	43°54'00.90387"	42°44'21.64729"	4,29
35	350416,77	1379593,74	43°54'00.80793"	42°44'21.57625"	3,36
36	350417,21	1379593,05	43°54'00.82245"	42°44'21.54557"	0,82

					4,12
37	350413,17	1379592,22	43°54'00.69190"	42°44'21.50622"	6,63
38	350408,93	1379587,12	43°54'00.55652"	42°44'21.27545"	2,17
39	350408,90	1379584,95	43°54'00.55639"	42°44'21.17822"	2,33
40	350409,01	1379582,62	43°54'00.56085"	42°44'21.07389"	2,23
41	350409,27	1379580,41	43°54'00.57013"	42°44'20.97501"	1,68
42	350409,57	1379578,76	43°54'00.58049"	42°44'20.90125"	2,73
43	350407,55	1379576,92	43°54'00.51577"	42°44'20.81773"	2,37
44	350407,76	1379574,56	43°54'00.52349"	42°44'20.71211"	2,84
45	350409,53	1379572,34	43°54'00.58169"	42°44'20.61360"	3,81
46	350413,23	1379573,23	43°54'00.70120"	42°44'20.65545"	4,35
47	350416,70	1379570,61	43°54'00.81463"	42°44'20.53993"	2,39
48	350418,96	1379569,83	43°54'00.88815"	42°44'20.50620"	0,29
49	350419,00	1379569,54	43°54'00.88955"	42°44'20.49323"	7,98
50	350417,56	1379561,69	43°54'00.84595"	42°44'20.14076"	0,21
51	350417,36	1379561,75	43°54'00.83945"	42°44'20.14334"	3,02
52	350414,36	1379561,41	43°54'00.74239"	42°44'20.12650"	4,08
53	350410,69	1379559,62	43°54'00.62420"	42°44'20.04433"	3,37
54	350408,38	1379557,17	43°54'00.55031"	42°44'19.93333"	1,58
55	350407,78	1379555,71	43°54'00.53144"	42°44'19.86759"	2,37
56	350407,32	1379553,38	43°54'00.51744"	42°44'19.76296"	1,80
57	350407,07	1379551,60	43°54'00.51003"	42°44'19.68308"	1,26

58	350407,68	1379550,50	43°54'00.53022"	42°44'19.63412"	0,97
59	350408,42	1379549,87	43°54'00.55444"	42°44'19.60629"	
60	350414,89	1379548,68	43°54'00.76450"	42°44'19.55644"	6,58
61	350413,42	1379541,32	43°54'00.71973"	42°44'19.22591"	7,51
62	350413,37	1379540,57	43°54'00.71840"	42°44'19.19228"	0,75
63	350411,88	1379533,54	43°54'00.67285"	42°44'18.87652"	7,19
64	350411,62	1379532,14	43°54'00.66497"	42°44'18.81366"	1,42
65	350409,26	1379520,47	43°54'00.59304"	42°44'18.28955"	11,91
66	350408,75	1379518,10	43°54'00.57744"	42°44'18.18310"	2,42
67	350407,19	1379510,16	43°54'00.52998"	42°44'17.82653"	8,09
68	350405,25	1379500,65	43°54'00.47082"	42°44'17.39942"	9,71
69	350408,03	1379500,02	43°54'00.56112"	42°44'17.37268"	2,85
70	350408,41	1379501,72	43°54'00.57277"	42°44'17.44905"	1,74
71	350409,98	1379509,62	43°54'00.62057"	42°44'17.80383"	8,05
72	350411,56	1379517,55	43°54'00.66868"	42°44'18.15996"	8,09
73	350412,10	1379519,91	43°54'00.68526"	42°44'18.26598"	2,42
74	350414,39	1379531,56	43°54'00.75493"	42°44'18.78916"	11,87
75	350414,69	1379532,95	43°54'00.76411"	42°44'18.85160"	1,42
76	350416,07	1379540,06	43°54'00.80606"	42°44'19.17088"	7,24
77	350416,24	1379540,78	43°54'00.81129"	42°44'19.20323"	0,74
78	350416,58	1379542,52	43°54'00.82163"	42°44'19.28137"	1,77
79	350416,85	1379543,88	43°54'00.82985"	42°44'19.34244"	1,39

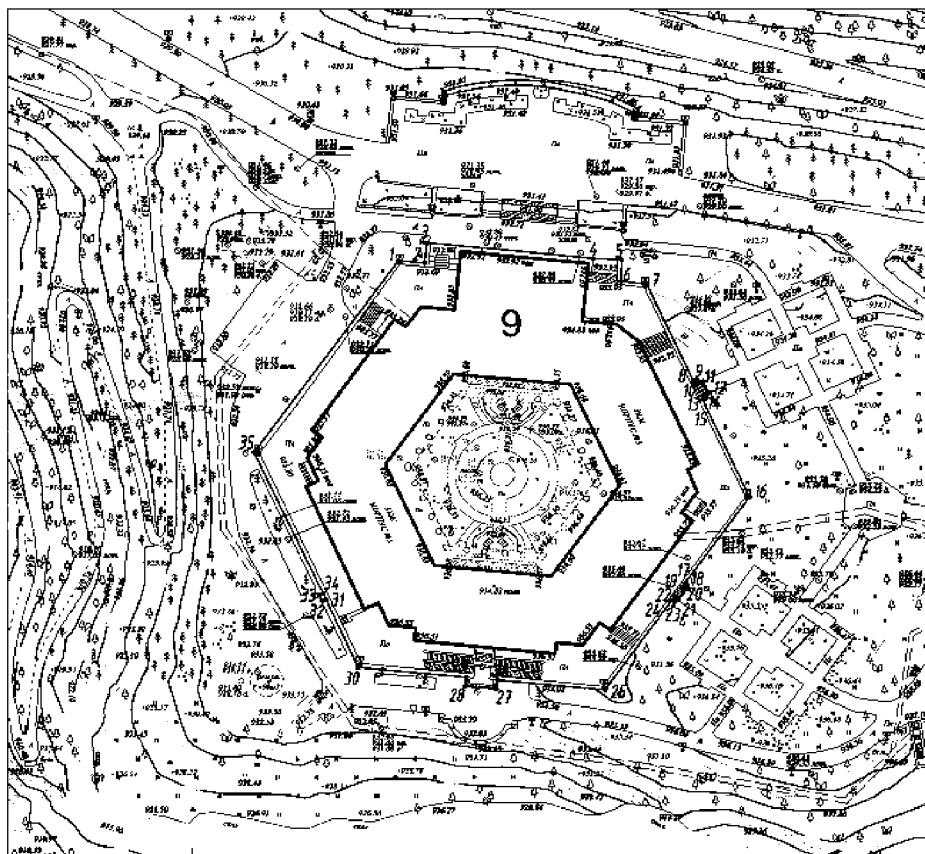
					2,91
80	350417,44	1379546,73	43°54'00.84786"	42°44'19.47045"	1,03
81	350417,65	1379547,74	43°54'00.85427"	42°44'19.51581"	0,38
82	350417,71	1379548,12	43°54'00.85607"	42°44'19.53287"	6,84
83	350424,41	1379546,73	43°54'01.07366"	42°44'19.47418"	0,70
84	350425,10	1379546,83	43°54'01.09597"	42°44'19.47903"	0,83
85	350425,79	1379547,30	43°54'01.11814"	42°44'19.50046"	0,66
86	350426,11	1379547,88	43°54'01.12828"	42°44'19.52662"	1,80
87	350426,50	1379549,64	43°54'01.14023"	42°44'19.60568"	2,32
88	350426,92	1379551,92	43°54'01.15296"	42°44'19.70805"	1,05
89	350426,93	1379552,97	43°54'01.15287"	42°44'19.75510"	3,55
90	350425,66	1379556,28	43°54'01.11045"	42°44'19.90272"	3,27
91	350423,67	1379558,87	43°54'01.04498"	42°44'20.01769"	4,07
92	350420,33	1379561,19	43°54'00.93588"	42°44'20.11984"	7,16
93	350421,63	1379568,23	43°54'00.97526"	42°44'20.43595"	0,76
94	350421,78	1379568,98	43°54'00.97983"	42°44'20.46963"	0,35
95	350422,03	1379569,23	43°54'00.98783"	42°44'20.48096"	3,79
96	350425,82	1379569,42	43°54'01.11054"	42°44'20.49151"	3,08
97	350428,34	1379571,19	43°54'01.19149"	42°44'20.57216"	2,67
98	350429,75	1379573,46	43°54'01.23628"	42°44'20.67462"	3,21
99	350432,10	1379575,65	43°54'01.31156"	42°44'20.77399"	8,08
1	350438,15	1379570,29	43°54'01.50963"	42°44'20.53710"	

УТВЕРЖДЕНЫ

приказом управления
Ставропольского края по
сохранению и государственной
охране объектов культурного
наследия
от «23» августа 2021 г. № 813

ГРАНИЦЫ

территории объекта культурного наследия федерального значения «Корпус № 3, санаторий «Минтяжстрой» - «Горные вершины», архитектор Н.С. Полудов», 1950 год, расположенного по адресу: Ставропольский край, г. Кисловодск, ул. Ленина, д. 25, литер Е1



Условные обозначения:

— - границы территории объекта культурного наследия

1. - поворотная точка границ территории объекта культурного наследия

⑨ - объект культурного наследия

масштаб 1:1000

0 10 20 30 40 50
в 1 см - 10 м

ОПИСАНИЕ

границы территории объекта культурного наследия федерального значения «Корпус № 3, санаторий «Минтяжстрой» - «Горные вершины», архитектор Н.С. Полюдов», 1950 год, расположенного по адресу: Ставропольский край, г. Кисловодск, ул. Ленина, д. 25, литер Е1

Границы территории объекта культурного наследия проходят:
от точки 1 до точки 2 – в юго-восточном направлении на 4.68 м, вдоль наружной стены цоколя; от точки 2 до точки 3 – в северо-западном направлении на 3.88 м, вдоль подпорной стены; от точки 3 до точки 4 – в юго-восточном направлении на 29.78 м, в створе наружного края подпорной стены; от точки 4 до точки 5 – в юго-восточном направлении на 5.06 м, в створе наружного края подпорной стены; от точки 5 до точки 6 – в южном направлении на 4.00 м, вдоль подпорной стены; от точки 6 до точки 7 – в юго-восточном направлении на 4.67 м, вдоль наружной стены цоколя; от точки 7 до точки 8 – в юго-восточном направлении на 20.17 м, вдоль наружной стены цоколя; от точки 8 до точки 9 – в северо-восточном направлении на 0.55 м, вдоль парапета; от точки 9 до точки 10 – в юго-восточном направлении на 0.60 м, вдоль парапета; от точки 10 до точки 11 – в северо-восточном направлении на 0.93 м, вдоль лестницы; от точки 11 до точки 12 – в юго-восточном направлении на 2.48 м, вдоль ступени; от точки 12 до точки 13 – в юго-западном направлении на 0.90 м, вдоль лестницы; от точки 13 до точки 14 – в юго-восточном направлении на 0.63 м, вдоль парапета; от точки 14 до точки 15 – в юго-западном направлении на 0.55 м, вдоль парапета; от точки 15 до точки 16 – в юго-восточном направлении на 20.20 м, вдоль наружной стены цоколя; от точки 16 до точки 17 – в юго-западном направлении на 19.94 м, вдоль наружной стены цоколя; от точки 17 до точки 18 – в юго-восточном направлении на 0.58 м, вдоль парапета; от точки 18 до точки 19 – в юго-западном направлении на 0.69 м, вдоль парапета; от точки 19 до точки 20 – в юго-восточном направлении на 0.31 м, вдоль лестницы; от точки 20 до точки 21 – в юго-западном направлении на 2.62 м, вдоль ступени; от точки 21 до точки 22 – в северо-западном направлении на 0.31 м, вдоль лестницы; от точки 22 до точки 23 – в юго-западном направлении на 0.61 м, вдоль парапета; от точки 23 до точки 24 – в северо-западном направлении на 0.57 м, вдоль

парапета; от точки 24 до точки 25 – в юго-западном направлении на 20.63 м, вдоль наружной стены цоколя; от точки 25 до точки 26 – в северо-западном направлении на 19.21 м, вдоль наружной стены цоколя; от точки 26 до точки 27 – в юго-западном направлении на 1.68 м, вдоль ступени; от точки 27 до точки 28 – в северо-западном направлении на 5.62 м, вдоль ступени; от точки 28 до точки 29 – в северо-восточном направлении на 1.73 м, вдоль ступени; от точки 29 до точки 30 – в северо-западном направлении на 19.28 м, вдоль наружной стены цоколя; от точки 30 до точки 31 – в северо-западном направлении на 14.06 м, вдоль наружной стены цоколя; от точки 31 до точки 32 – в юго-западном направлении на 0.72 м, вдоль края крыльца; от точки 32 до точки 33 – в северо-западном направлении на 1.27 м, вдоль края крыльца; от точки 33 до точки 34 – в северо-восточном направлении на 0.71 м, вдоль края крыльца; от точки 34 до точки 35 – в северо-западном направлении на 29.19 м, вдоль наружной стены цоколя; от точки 35 до точки 1 – в северо-восточном направлении на 44.35 м, вдоль наружной стены цоколя.

УТВЕРЖДЕНЫ

приказом управления Ставропольского
края по сохранению и государственной
охране объектов культурного наследия
от «23» августа 2021 г. № 813

КООРДИНАТЫ

характерных точек границы территории объекта культурного наследия федерального значения «Корпус № 3, санаторий «Минтяжстрой» - «Горные вершины», архитектор Н.С. Полюдов», 1950 год, расположенного по адресу: Ставропольский край, г. Кисловодск, ул. Ленина, д. 25, литер Е1

№ точек	МСК 26-95		WGS – 84		Расст., (м)
	X, (м)	Y, (м)	Северная широта	Восточная долгота	
1	350692,11	1379271,25	43°54'09.85247"	42°44'07.27499"	
2	350691,64	1379275,91	43°54'09.83545"	42°44'07.48353"	4,68
3	350695,50	1379276,30	43°54'09.96034"	42°44'07.50307"	3,88
4	350692,51	1379305,93	43°54'09.85203"	42°44'08.82902"	29,78
5	350692,26	1379310,98	43°54'09.84198"	42°44'09.05515"	5,06
6	350688,26	1379310,78	43°54'09.71248"	42°44'09.04405"	4,00
7	350687,69	1379315,42	43°54'09.69222"	42°44'09.25164"	4,67
8	350669,34	1379323,79	43°54'09.09453"	42°44'09.61684"	20,17
9	350669,57	1379324,29	43°54'09.10179"	42°44'09.63937"	0,55
10	350669,03	1379324,54	43°54'09.08420"	42°44'09.65028"	0,60
11	350669,43	1379325,38	43°54'09.09683"	42°44'09.68813"	0,93
12	350667,17	1379326,41	43°54'09.02322"	42°44'09.73307"	2,48
13	350666,79	1379325,59	43°54'09.01122"	42°44'09.69613"	0,90
14	350666,21	1379325,84	43°54'08.99234"	42°44'09.70702"	0,63
15	350665,98	1379325,34	43°54'08.98508"	42°44'09.68449"	0,55
16	350647,60	1379333,71	43°54'08.38642"	42°44'10.04968"	20,20
17	350631,34	1379322,17	43°54'07.86413"	42°44'09.52395"	19,94
					0,58

18	350631,00	1379322,64	43°54'07.85294"	42°44'09.54482"	
					0,69
19	350630,44	1379322,24	43°54'07.83495"	42°44'09.52660"	
					0,31
20	350630,27	1379322,50	43°54'07.82934"	42°44'09.53816"	
					2,62
21	350628,14	1379320,98	43°54'07.76093"	42°44'09.46892"	
					0,31
22	350628,32	1379320,73	43°54'07.76686"	42°44'09.45781"	
					0,61
23	350627,83	1379320,37	43°54'07.75112"	42°44'09.44142"	
					0,57
24	350628,16	1379319,90	43°54'07.76199"	42°44'09.42054"	
					20,63
25	350611,32	1379307,99	43°54'07.22106"	42°44'08.87792"	
					19,21
26	350613,15	1379288,87	43°54'07.28773"	42°44'08.02225"	
					1,68
27	350611,48	1379288,70	43°54'07.23370"	42°44'08.01374"	
					5,62
28	350611,96	1379283,10	43°54'07.25141"	42°44'07.76310"	
					1,73
29	350613,68	1379283,28	43°54'07.30706"	42°44'07.77208"	
					19,28
30	350615,51	1379264,09	43°54'07.37376"	42°44'06.91328"	
					14,06
31	350628,34	1379258,34	43°54'07.79161"	42°44'06.66251"	
					0,72
32	350628,04	1379257,68	43°54'07.78215"	42°44'06.63278"	
					1,27
33	350629,20	1379257,17	43°54'07.81992"	42°44'06.61055"	
					0,71
34	350629,50	1379257,81	43°54'07.82939"	42°44'06.63938"	
					29,19
35	350655,98	1379245,53	43°54'08.69196"	42°44'06.10333"	
					44,35
1	350692,11	1379271,25	43°54'09.85247"	42°44'07.27499"	

УТВЕРЖДЕНЫ
приказом управления
Ставропольского края
по сохранению и государственной
охране объектов культурного
наследия
от «23» августа 2021 г. № 813

ТРЕБОВАНИЯ К ОСУЩЕСТВЛЕНИЮ ДЕЯТЕЛЬНОСТИ

в границах территории объектов культурного наследия федерального значения «Лечебный корпус», литер «А1», 1938 год, «Корпус № 1», литер «Б», 1938 год, «Корпус № 2», литер «В», «Административный корпус», литер «Г», 1938 год, «Столово-заготовочный корпус», литер «Е», 1938 год, «Прачечная», литер «Ж», 1938 год, «Памятник Г.К. Орджоникидзе», литер «М», 1952 год, «Лестница в нижний парк, архитектор И.И. Леонидов», литер «Т», 1938 год, «Корпус № 3, санаторий «Минтяжстрой» - «Горные вершины» архитектор Н.С. Полюдов», литер «Е1», 1950 год, расположенных по адресу: Ставропольский край, г. Кисловодск, ул. Ленина, д. 25

В границах территории объектов культурного наследия федерального значения «Лечебный корпус», литер «А1», 1938 год, «Корпус № 1», литер «Б», 1938 год, «Корпус № 2», литер «В», «Административный корпус», литер «Г», 1938 год, «Столово-заготовочный корпус», литер «Е», 1938 год, «Прачечная», литер «Ж», 1938 год, «Памятник Г.К. Орджоникидзе», литер «М», 1952 год, «Лестница в нижний парк, архитектор И.И. Леонидов», литер «Т», 1938 год, «Корпус № 3, санаторий «Минтяжстрой» - «Горные вершины» архитектор Н.С. Полюдов», литер «Е1», 1950 год, расположенных по адресу: Ставропольский край, г. Кисловодск, ул. Ленина, д. 25 (далее – Памятники) установлен следующий правовой режим:

Разрешается:

1. проведение научно-исследовательских, изыскательских, научно-проектных и ремонтно-реставрационных работ, направленных на обеспечение физической сохранности Памятников, в том числе по консервации, ремонту, реставрации, приспособлению для современного использования с соблюдением с требований Федерального закона от 25.06.2002 № 73-ФЗ «Об объектах культурного наследия (памятниках истории и культуры) народов Российской Федерации» (далее — Федеральный закон);
2. выявление и восстановление утраченных частей и элементов Памятников на основании историко-культурных исследований;

3. проведение работ по озеленению и благоустройству территории памятника, уходу за зелеными насаждениями;

4. хозяйственная деятельность, не противоречащая требованиям обеспечения сохранности памятника, позволяющая обеспечить функционирование памятника в современных условиях.

Запрещается:

1. снос, разрушение Памятников;

2. проведение земляных, строительных, мелиоративных и иных работ, в том числе связанных с динамическим и вибрационным воздействием на конструкции Памятников, за исключением работ по сохранению Памятников или их отдельных элементов, сохранению историко-градостроительной или природной среды Памятников;

3. строительство на территории Памятников объектов капитального строительства, изменение объемно-пространственных характеристик, существующих на территории Памятников объектов капитального строительства;

4. производство работ по сохранению Памятников, в том числе связанных с реставрацией и приспособлением, без соблюдения требований Федерального закона;

5. распространение на территории Памятников наружной рекламы (за исключением случаев, предусмотренных Федеральным законом);

6. хозяйственная деятельность, нарушающая целостность Памятников, их территории или создающая угрозу их повреждения, разрушения или уничтожения;

7. изменение гидрогеологических и экологических условий, необходимых для обеспечения сохранности Памятников;

8. засорение территории бытовыми и промышленными отходами любого вида и форм;

9. использование Памятников или их территории (за исключением случаев, предусмотренных Федеральным законом):

под склады и объекты производства взрывчатых, огнеопасных, загрязняющих материалов, гигроскопических материалов и материалов имеющих вредные выделения;

под мастерские и отдельные цеха производств, имеющих механические двигатели;

под производства, требующие по технологическому процессу сохранения внутри помещений высоких или низких температур, производства с повышенным влажностным режимом, мокрые производства;

под хранилища и для производства едких химических и красочных веществ или продуктов, выделяющих вредные испарения в процессе брожения;

10. ограничение доступа граждан Российской Федерации, иностранных граждан и лиц без гражданства к Памятникам.