



**УПРАВЛЕНИЕ СТАВРОПОЛЬСКОГО КРАЯ  
ПО СОХРАНЕНИЮ И ГОСУДАРСТВЕННОЙ ОХРАНЕ  
ОБЪЕКТОВ КУЛЬТУРНОГО НАСЛЕДИЯ**

**П Р И К А З**

«20» сентября 2021 г.

№ 914

г. Ставрополь

Об утверждении границы территории и требований к осуществлению деятельности и градостроительным регламентам в границах территории объекта культурного наследия регионального значения (достопримечательное место) «Успенское кладбище», первая половина XIX века - середина XX века, расположенного по адресу: Ставропольский край, г.Ставрополь, квартал 51

В соответствии с пунктом 6 статьи 3.1 Федерального закона № 73-ФЗ «Об объектах культурного наследия (памятниках истории и культуры) народов Российской Федерации», пунктом 16 приказа Министерства культуры Российской Федерации от 04 июня 2015 года № 1745 «Об утверждении требований к составлению проектов границ территорий объектов культурного наследия», на основании проекта границ территории (корректировка) и проекта требований к осуществлению деятельности и градостроительным регламентам в границах территории объекта культурного наследия регионального значения (достопримечательное место) «Успенское кладбище», первая половина XIX века - середина XX века, расположенного по адресу: Ставропольский край, г.Ставрополь, квартал 51, разработанного обществом с ограниченной ответственностью «Архитектурный центр «Югреставрация», лицензия № МКРФ 01546 от 19 марта 2014 г., получившего положительное заключение государственной историко-культурной экспертизы от 06 августа 2021 г.,

**ПРИКАЗЫВАЮ:**

1. Утвердить прилагаемые:

границы территории объекта культурного наследия регионального значения (достопримечательное место) «Успенское кладбище», первая половина XIX века - середина XX века, расположенного по адресу: Ставропольский край, г.Ставрополь, квартал 51;

требования к осуществлению деятельности и градостроительным регламентам в границах территории объекта культурного наследия регионального значения (достопримечательное место) «Успенское

кладбище», первая половина XIX века - середина XX века, расположенного по адресу: Ставропольский край, г.Ставрополь, квартал 51.

2. Признать утратившим силу пункт 2 приказа управления от 16 сентября 2020 г. № 715 «О включении выявленного объекта культурного наследия «Успенское кладбище», первая половина XIX века - середина XX века, Ставропольский край, г.Ставрополь, квартал 51 в единый государственный реестр объектов культурного наследия (памятников истории и культуры) народов Российской Федерации в качестве объекта культурного наследия регионального значения и утверждения границ его территории».

3. Отделу по сохранению, использованию и популяризации объектов культурного наследия обеспечить направление настоящего приказа:

в управление по информационной политике аппарата Правительства Ставропольского края для его официального опубликования на [www.pravo.stavregion.ru](http://www.pravo.stavregion.ru);

в Главное управление Министерства юстиции Российской Федерации по Ставропольскому краю для включения в федеральный регистр нормативных правовых актов субъектов Российской Федерации;

в прокуратуру Ставропольского края;

в территориальный орган исполнительной власти, уполномоченный Правительством Российской Федерации на осуществление государственного кадастрового учета, государственной регистрации прав, ведение Единого государственного реестра недвижимости и предоставление сведений, содержащихся в Едином государственном реестре недвижимости;

в администрацию г.Ставрополя Ставропольского края.

4. Отделу археологии, государственного учета объектов культурного наследия и архива обеспечить внесение сведений в общероссийскую автоматизированную информационную систему ведения Единого государственного реестра объектов культурного наследия (памятников истории и культуры) народов Российской Федерации.

5. Рекомендовать администрации г.Ставрополя Ставропольского края внести необходимые изменения в правила землепользования и застройки.

6. Контроль за исполнением настоящего приказа возложить на заместителя начальника управления Д.Г.Кусмачева.

7. Настоящий приказ вступает в силу на следующий день после дня его официального опубликования.

Начальник управления



А.В. Конева

# УТВЕРЖДЕНЫ

приказом управления  
Ставропольского края по  
сохранению и государственной  
охране объектов культурного  
наследия

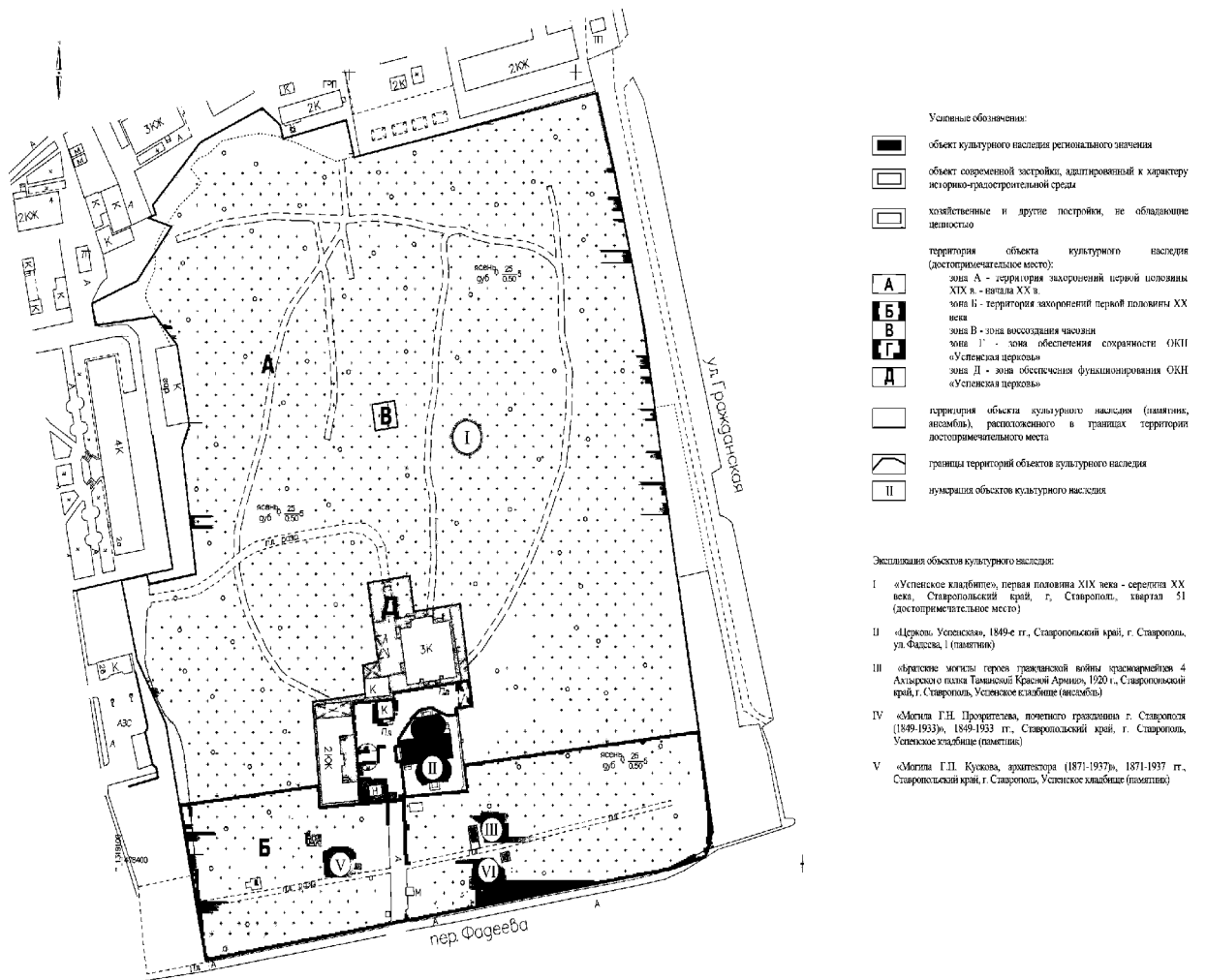
от «20» сентября 2021 г. № 914

## ГРАНИЦЫ

территории объекта культурного наследия регионального значения (достопримечательное место) «Успенское кладбище», первая половина XIX века - середина XX века, расположенного по адресу: Ставропольский край, г.Ставрополь, квартал 51 )

### 1. Графическое изображение границ территории объекта культурного наследия регионального значения (достопримечательное место) «Успенское кладбище» достопримечательного места (далее — достопримечательное место)

Схема границ территории,  
требований к осуществлению деятельности и требований к градостроительному регламенту в границах территории достопримечательного места - объекта культурного наследия регионального значения «Успенское кладбище», первая половина XIX века - середина XX века, Ставропольский край, г.Ставрополь, квартал 51





| Сведения о частях границы |          |   |
|---------------------------|----------|---|
| Обозначение части границы |          | Описание прохождения части границы            |
| от точки                  | до точки |   |
| 1                         | 2        | В направлении на восток-северо-восток 11,52 м |
| 2                         | 3        | В направлении на юго-юго-восток 3,81 м        |
| 3                         | 4        | В направлении на восток 4,65 м                |
| 4                         | 5        | В направлении на восток 16,36 м               |
| 5                         | 6        | В направлении на север 48,13 м                |
| 6                         | 7        | В направлении на северо-северо-восток 9,15 м  |
| 7                         | 8        | В направлении на север 4,12 м                 |
| 8                         | 9        | В направлении на север 4,95 м                 |
| 9                         | 10       | В направлении на север 8,56 м                 |
| 10                        | 11       | В направлении на север 13,29 м                |
| 11                        | 12       | В направлении на северо-запад 14,52 м         |
| 12                        | 13       | В направлении на запад 18,03 м                |
| 13                        | 14       | В направлении на запад 7,4 м                  |
| 14                        | 15       | В направлении на запад 1,29 м                 |
| 15                        | 16       | В направлении на север 8,34 м                 |
| 16                        | 17       | В направлении на восток-северо-восток 21,57 м |
| 17                        | 18       | В направлении на северо-восток 25,6 м         |
| 18                        | 19       | В направлении на запад-северо-запад 10,77 м   |
| 19                        | 20       | В направлении на восток-северо-восток 3,64 м  |
| 20                        | 21       | В направлении на северо-северо-запад 3,78 м   |
| 21                        | 22       | В направлении на северо-восток 31,78 м        |
| 22                        | 23       | В направлении на восток-северо-восток 30,2 м  |
| 23                        | 24       | В направлении на юго-восток 10,27 м           |
| 24                        | 25       | В направлении на юго-юго-восток 5,29 м        |
| 25                        | 26       | В направлении на восток-северо-восток 28,62 м |
| 26                        | 27       | В направлении на юго-юго-восток 14,49 м       |
| 27                        | 28       | В направлении на восток-северо-восток 53,48 м |
| 28                        | 29       | В направлении на восток-северо-восток 56,48 м |
| 29                        | 30       | В направлении на юго-юго-восток 31,47 м       |

|      |      |  |
|------|------|--|
| 30   | 31   | В направлении на юго-юго-восток 60,9 м       |
| 31   | 32   | В направлении на юг 42,45 м                  |
| 32   | 33   | В направлении на юг 50 м                     |
| 33   | 34   | В направлении на юго-юго-восток 4,65 м       |
| 34   | 34/1 | В направлении на юго-юго-восток 56,86        |
| 34/1 | 35   | В направлении на юго-юго-восток 38,81 м      |
| 35   | 36   | В направлении на юго-запад 0,7 м             |
| 36   | 37   | В направлении на юг 5,1 м                    |
| 37   | 38   | В направлении на юго-юго-запад 4,4 м         |
| 38   | 39   | В направлении на запад-юго-запад 15,82 м     |
| 39   | 40   | В направлении на запад 115,04 м              |
| 40   | 41   | В направлении на запад 4,66 м                |
| 41   | 42   | В направлении на запад 88,61 м               |
| 42   | 42/1 | В направлении на северо-северо-запад 60,18 м |
| 42/1 | 43   | В направлении на северо-северо-запад 31,34 м |
| 43   | 44   | В направлении на северо-северо-запад 27,37 м |
| 44   | 45   | В направлении на северо-северо-запад 3,04 м  |
| 45   | 1    | В направлении на северо-северо-запад 27,76 м |

### 3. Координаты поворотных точек границ территории достопримечательного места

| Обозначение<br>характерной<br>точки | Координаты характерных точек в системе координат<br>МСК-26 |            |
|-------------------------------------|--|------------|
|                                     | X  | Y          |
| 1                                   | 478507.36  | 1319199.70 |
| 2                                   | 478509.58  | 1319211.00 |
| 3                                   | 478505.89  | 1319211.94 |
| 4                                   | 478506.77  | 1319216.51 |
| 5                                   | 478509.84  | 1319232.58 |
| 6                                   | 478557.57  | 1319226.40 |
| 7                                   | 478566.12  | 1319229.66 |
| 8                                   | 478570.18  | 1319228.95 |

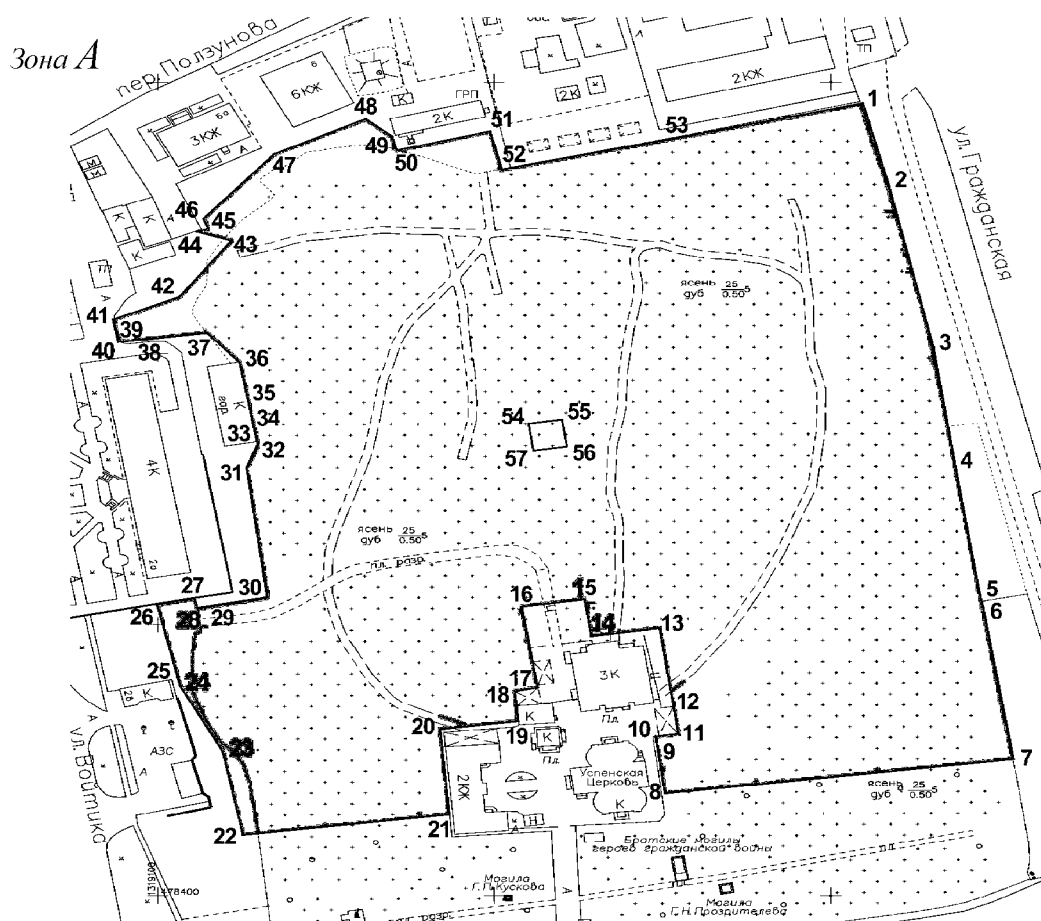
|      |           |            |
|------|-----------|------------|
| 9    | 478575.05 | 1319228.09 |
| 10   | 478583.48 | 1319226.60 |
| 11   | 478596.56 | 1319224.27 |
| 12   | 478607.45 | 1319214.67 |
| 13   | 478605.11 | 1319196.79 |
| 14   | 478604.17 | 1319189.45 |
| 15   | 478604.21 | 1319188.16 |
| 16   | 478612.41 | 1319186.66 |
| 17   | 478620.92 | 1319206.48 |
| 18   | 478641.48 | 1319221.73 |
| 19   | 478644.83 | 1319211.49 |
| 20   | 478646.14 | 1319214.89 |
| 21   | 478649.66 | 1319213.51 |
| 22   | 478673.50 | 1319234.52 |
| 23   | 478686.47 | 1319261.79 |
| 24   | 478680.01 | 1319269.77 |
| 25   | 478674.88 | 1319271.07 |
| 26   | 478681.93 | 1319298.81 |
| 27   | 478667.88 | 1319302.35 |
| 28   | 478679.53 | 1319354.55 |
| 29   | 478692.28 | 1319409.57 |
| 30   | 478661.78 | 1319417.34 |
| 31   | 478602.32 | 1319430.52 |
| 32   | 478560.33 | 1319436.78 |
| 33   | 478510.91 | 1319444.37 |
| 34   | 478506.36 | 1319445.31 |
| 34/1 | 478450.23 | 1319454.41 |
| 35   | 478411.92 | 1319460.62 |
| 36   | 478411.42 | 1319460.13 |
| 37   | 478406.42 | 1319459.15 |
| 38   | 478402.42 | 1319457.32 |
| 39   | 478397.88 | 1319442.17 |
| 40   | 478378.75 | 1319328.73 |

|      |           |            |
|------|-----------|------------|
| 41   | 478377.97 | 1319324.14 |
| 42   | 478363.25 | 1319236.76 |
| 42/1 | 478422.32 | 1319225.25 |
| 43   | 478453.08 | 1319219.25 |
| 44   | 478477.33 | 1319206.55 |
| 45   | 478480.30 | 1319205.89 |
| 1    | 478507.36 | 1319199.70 |

### ГРАНИЦЫ

территории зоны А (территория захоронений первой половины XIX века - начала XX века) на территории достопримечательного места

#### 1. Графическое изображение границ территории зоны А



**A** территория зоны А – территория захоронений первой половины XIX в. - начала XX в. – достопримечательного места;

**—** граница зоны А – территория захоронений первой половины XIX в. - начала XX в. – достопримечательного места;

**4** нумерация точек координатной привязки границы зоны А – территория захоронений первой половины XIX в. - начала XX в. – достопримечательного места

## 2. Описание границ территории зоны А

Граница зоны А – территория захоронений первой половины XIX в. - начала XX в. – достопримечательного места зафиксирована 57-ю поворотными точками. Площадь зоны А достопримечательного места – 49414,69 м<sup>2</sup>. Периметр границы зоны А составляет: внешний контур – 1195,75 м; внутренний контур – 40,00 м.

| Сведения о частях границы |          |  |
|---------------------------|----------|--|
| Обозначение части границы |          | Описание прохождения части границы           |
| от точки                  | до точки |  |
| Внешний контур            |          |  |
| 1                         | 2        | В направлении на юго-юго-восток 31,47 м      |
| 2                         | 3        | В направлении на юго-юго-восток 60,9 м       |
| 3                         | 4        | В направлении на юг 42,45 м                  |
| 4                         | 5        | В направлении на юг 50 м                     |
| 5                         | 6        | В направлении на юго-юго-восток 4,65 м       |
| 6                         | 7        | В направлении на юго-юго-восток 56,86        |
| 7                         | 8        | В направлении на запад-юго-запад 104,54 м    |
| 8                         | 9        | В направлении на северо-северо-запад 18,98 м |
| 9                         | 10       | В направлении на северо-северо-запад 2,31 м  |
| 10                        | 11       | В направлении на восток-северо-восток 6,84 м |
| 11                        | 12       | В направлении на северо-северо-запад 10,16 м |
| 12                        | 13       | В направлении на северо-северо-запад 29,10 м |
| 13                        | 14       | В направлении на запад-юго-запад 20,48 м     |
| 14                        | 15       | В направлении на северо-северо-запад 13,72 м |
| 15                        | 16       | В направлении на запад-юго-запад 18,69 м     |
| 16                        | 17       | В направлении на юго-юго-восток 30,15 м      |
| 17                        | 18       | В направлении на запад-юго-запад 6,95 м      |
| 18                        | 19       | В направлении на юго-юго-восток 10,96 м      |
| 19                        | 20       | В направлении на запад-юго-запад 23,36 м     |
| 20                        | 21       | В направлении на юго-юго-восток 31,64 м      |
| 21                        | 22       | В направлении на запад-юго-запад 61,92 м     |
| 22                        | 23       | В направлении на северо-северо-запад 31,34 м |
| 23                        | 24       | В направлении на северо-северо-запад 27,37 м |

|                   |    |   |
|-------------------|----|---|
| 24                | 25 | В направлении на северо-северо-запад 3,04 м   |
| 25                | 26 | В направлении на северо-северо-запад 27,76 м  |
| 26                | 27 | В направлении на восток-северо-восток 11,52 м |
| 27                | 28 | В направлении на юго-юго-восток 3,81 м        |
| 28                | 29 | В направлении на восток 4,65 м                |
| 29                | 30 | В направлении на восток 16,36 м               |
| 30                | 31 | В направлении на север 48,13 м                |
| 31                | 32 | В направлении на северо-северо-восток 9,15 м  |
| 32                | 33 | В направлении на север 4,12 м                 |
| 33                | 34 | В направлении на север 4,95 м                 |
| 34                | 35 | В направлении на север 8,56 м                 |
| 35                | 36 | В направлении на север 13,29 м                |
| 36                | 37 | В направлении на северо-запад 14,52 м         |
| 37                | 38 | В направлении на запад 18,03 м                |
| 38                | 39 | В направлении на запад 7,4 м                  |
| 39                | 40 | В направлении на запад 1,29 м                 |
| 40                | 41 | В направлении на север 8,34 м                 |
| 41                | 42 | В направлении на восток-северо-восток 21,57 м |
| 42                | 43 | В направлении на северо-восток 25,6 м         |
| 43                | 44 | В направлении на запад-северо-запад 10,77 м   |
| 44                | 45 | В направлении на восток-северо-восток 3,64 м  |
| 45                | 46 | В направлении на северо-северо-запад 3,78 м   |
| 46                | 47 | В направлении на северо-восток 31,78 м        |
| 47                | 48 | В направлении на восток-северо-восток 30,2 м  |
| 48                | 49 | В направлении на юго-восток 10,27 м           |
| 49                | 50 | В направлении на юго-юго-восток 5,29 м        |
| 50                | 51 | В направлении на восток-северо-восток 28,62 м |
| 51                | 52 | В направлении на юго-юго-восток 14,49 м       |
| 52                | 53 | В направлении на восток-северо-восток 53,48 м |
| 53                | 1  | В направлении на восток-северо-восток 56,48 м |
| Внутренний контур |    |   |
| 54                | 55 | В направлении на восток-северо-восток 10,00 м |
| 55                | 56 | В направлении на юго-юго-восток 9,99 м        |
| 56                | 57 | В направлении на запад-юго-запад 10,00 м      |
| 57                | 54 | В направлении на север-северо-запад 10,00 м   |

### 3. Координаты поворотных точек границ территории зоны А

| Обозначение<br>характерной<br>точки | Координаты характерных точек в<br>системе координат МСК-26 |             |
|-------------------------------------|--|-------------|
|                                     | X  | Y           |
| Внешний контур                      |  |             |
| 1                                   | 478692.28  | 1319409.57  |
| 2                                   | 478661.78  | 1319417.34  |
| 3                                   | 478602.32  | 1319430.52  |
| 4                                   | 478560.33  | 1319436.78  |
| 5                                   | 478510.91  | 1319444.37  |
| 6                                   | 478506.36  | 1319445.31  |
| 7                                   | 478450.23  | 1319454.41  |
| 8                                   | 478437.589   | 1319350.636 |
| 9                                   | 478456.410   | 1319348.148 |
| 10                                  | 478458.70  | 1319347.85  |
| 11                                  | 478459.64  | 1319354.63  |
| 12                                  | 478469.70  | 1319353.18  |
| 13                                  | 478498.50  | 1319349.03  |
| 14                                  | 478495.58  | 1319328.76  |
| 15                                  | 478509.15  | 1319326.77  |
| 16                                  | 478506.46  | 1319308.27  |
| 17                                  | 478476.68  | 1319312.95  |
| 18                                  | 478475.23  | 1319306.15  |
| 19                                  | 478464.31  | 1319307.14  |
| 20                                  | 478461.32  | 1319283.97  |
| 21                                  | 478429.80  | 1319286.72  |
| 22                                  | 478422.32  | 1319225.25  |
| 23                                  | 478453.08  | 1319219.25  |
| 24                                  | 478477.33  | 1319206.55  |
| 25                                  | 478480.30  | 1319205.89  |
| 26                                  | 478507.36  | 1319199.70  |
| 27                                  | 478509.58  | 1319211.00  |
| 28                                  | 478505.89  | 1319211.94  |
| 29                                  | 478506.77  | 1319216.51  |
| 30                                  | 478509.84  | 1319232.58  |

|                   |           |            |
|-------------------|-----------|------------|
| 31                | 478557.57 | 1319226.40 |
| 32                | 478566.12 | 1319229.66 |
| 33                | 478570.18 | 1319228.95 |
| 34                | 478575.05 | 1319228.09 |
| 35                | 478583.48 | 1319226.60 |
| 36                | 478596.56 | 1319224.27 |
| 37                | 478607.45 | 1319214.67 |
| 38                | 478605.11 | 1319196.79 |
| 39                | 478604.17 | 1319189.45 |
| 40                | 478604.21 | 1319188.16 |
| 41                | 478612.41 | 1319186.66 |
| 42                | 478620.92 | 1319206.48 |
| 43                | 478641.48 | 1319221.73 |
| 44                | 478644.83 | 1319211.49 |
| 45                | 478646.14 | 1319214.89 |
| 46                | 478649.66 | 1319213.51 |
| 47                | 478673.50 | 1319234.52 |
| 48                | 478686.47 | 1319261.79 |
| 49                | 478680.01 | 1319269.77 |
| 50                | 478674.88 | 1319271.07 |
| 51                | 478681.93 | 1319298.81 |
| 52                | 478667.88 | 1319302.35 |
| 53                | 478679.53 | 1319354.55 |
| 1                 | 478692.28 | 1319409.57 |
| Внутренний контур |           |            |
| 54                | 478574.08 | 1319310.21 |
| 55                | 478575.54 | 1319320.11 |
| 56                | 478565.65 | 1319321.54 |
| 57                | 478564.18 | 1319311.65 |
| 54                | 478574.08 | 1319310.21 |

## ГРАНИЦЫ

территории зоны Б (территория захоронений первой половины XX века) на территории достопримечательного места

. Графическое изображение границ территории зоны Б



### 2. Описание границ территории зоны Б

Граница зоны Б – территория захоронений первой половины XX века на территории достопримечательного места зафиксирована 30-ю поворотными точками. Площадь зоны Б – территория захоронений первой половины XX века – достопримечательного места – 11917,36 м<sup>2</sup>. Периметр границы зоны Б составляет: внешний контур – 583,94 м; внутренний контур 1 – 25,02 м; внутренний контур 2 – 14,34 м; внутренний контур 3 – 8,34 м.

| Сведения о частях границы |          |   |
|---------------------------|----------|---|
| Обозначение части границы |          | Описание прохождения части границы            |
| от точки                  | до точки |   |
| <b>Внешний контур</b>     |          |   |
| 1                         | 2        | В направлении на восток-северо-восток 61,92 м |
| 2                         | 3        | В направлении на юго-юго-восток 8,18 м        |
| 3                         | 4        | В направлении на восток-северо-восток 17,59 м |
| 4                         | 5        | В направлении на восток-северо-восток 19,31 м |

|                     |    |  |
|---------------------|----|--|
| 5                   | 6  | В направлении на север 1,46 м                  |
| 6                   | 7  | В направлении на восток-северо-восток 0,92 м   |
| 7                   | 8  | В направлении на восток-северо-восток 26,91 м  |
| 8                   | 9  | В направлении на северо-северо-запад 9,79 м    |
| 9                   | 10 | В направлении на восток-северо-восток 104,54 м |
| 10                  | 11 | В направлении на юго-юго-восток 38,81 м        |
| 11                  | 12 | В направлении на юго-запад 0,7 м               |
| 12                  | 13 | В направлении на юг 5,1 м                      |
| 13                  | 14 | В направлении на юго-юго-запад 4,4 м           |
| 14                  | 15 | В направлении на запад-юго-запад 15,82 м       |
| 15                  | 16 | В направлении на запад 115,04 м                |
| 16                  | 17 | В направлении на запад 4,66 м                  |
| 17                  | 18 | В направлении на запад 88,61 м                 |
| 18                  | 1  | В направлении на северо-северо-запад 60,18 м   |
| Внутренний контур 1 |    |  |
| 19                  | 20 | В направлении на восток-северо-восток 3,65 м   |
| 20                  | 21 | В направлении на юго-юго-восток 8,81 м         |
| 21                  | 22 | В направлении на запад-юго-запад 3,68 м        |
| 22                  | 19 | В направлении на северо-северо-запад 8,87 м    |
| Внутренний контур 2 |    |  |
| 23                  | 24 | В направлении на восток-северо-восток 3,75 м   |
| 24                  | 25 | В направлении на юго-юго-восток 3,40 м         |
| 25                  | 26 | В направлении на запад-юго-запад 3,79 м        |
| 26                  | 23 | В направлении на северо-северо-запад 3,40 м    |
| Внутренний контур 3 |    |  |
| 27                  | 28 | В направлении на восток-юго-восток 2,33 м      |
| 28                  | 29 | В направлении на юго-юго-запад 1,84 м          |
| 29                  | 30 | В направлении на запад-северо-запад 2,33 м     |
| 30                  | 27 | В направлении на северо-северо-восток 1,83 м   |

### 3. Координаты поворотных точек границ территории зоны Б

| Обозначение<br>характерной<br>точки | Координаты характерных точек в<br>системе координат МСК-26 |             |
|-------------------------------------|--|-------------|
|                                     | X  | Y           |
| Внешний контур                      |  |             |
| 1                                   | 478422.32  | 1319225.25  |
| 2                                   | 478429.80  | 1319286.72  |
| 3                                   | 478421.65  | 1319287.43  |
| 4                                   | 478422.92  | 1319304.97  |
| 5                                   | 478424.31  | 1319324.23  |
| 6                                   | 478425.77  | 1319324.17  |
| 7                                   | 478425.790   | 1319325.090 |
| 8                                   | 478427.880   | 1319351.920 |
| 9                                   | 478437.589   | 1319350.636 |
| 10                                  | 478450.23  | 1319454.41  |
| 11                                  | 478411.92  | 1319460.62  |
| 12                                  | 478411.42  | 1319460.13  |
| 13                                  | 478406.42  | 1319459.15  |
| 14                                  | 478402.42  | 1319457.32  |
| 15                                  | 478397.88  | 1319442.17  |
| 16                                  | 478378.75  | 1319328.73  |
| 17                                  | 478377.97  | 1319324.14  |
| 18                                  | 478363.25  | 1319236.76  |
| 1                                   | 478422.32  | 1319225.25  |
| Внутренний контур 1                 |  |             |
| 19                                  | 478414.01  | 1319352.64  |
| 20                                  | 478414.56  | 1319356.25  |
| 21                                  | 478405.86  | 1319357.63  |
| 22                                  | 478405.24  | 1319354.00  |
| 19                                  | 478414.01  | 1319352.64  |
| Внутренний контур 2                 |  |             |
| 23                                  | 478403.92  | 1319366.82  |
| 24                                  | 478404.64  | 1319370.50  |

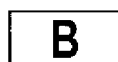
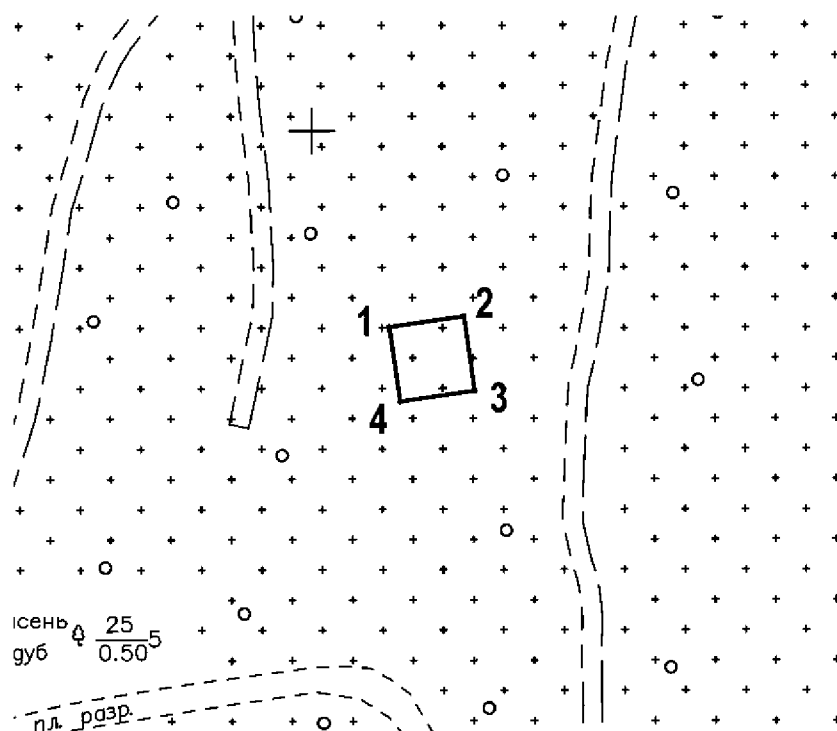
|                     |           |            |
|---------------------|-----------|------------|
| 25                  | 478401.31 | 1319371.17 |
| 26                  | 478400.58 | 1319367.45 |
| 23                  | 478403.92 | 1319366.82 |
| Внутренний контур 3 |           |            |
| 27                  | 478400.02 | 1319302.96 |
| 28                  | 478399.91 | 1319305.29 |
| 29                  | 478398.07 | 1319305.20 |
| 30                  | 478398.19 | 1319302.87 |
| 27                  | 478400.02 | 1319302.96 |

### ГРАНИЦЫ

территории зоны В (территория зоны воссоздания часовни) на территории достопримечательного места

#### 1. Графическое изображение границ территории зоны В

*Зона В*



территория зоны В – зона воссоздания часовни – достопримечательного места



граница зоны В – зона воссоздания часовни – достопримечательного места



нумерация точек координатной привязки границы зоны В – зона воссоздания часовни – достопримечательного места

## 2. Описание границ территории зоны В

Граница зоны В – зона воссоздания часовни – достопримечательного места зафиксирована 4-мя поворотными точками. Площадь зоны В – зона воссоздания часовни – достопримечательного места – 100,01 м<sup>2</sup>. Периметр границы зоны В составляет 40,00 м.

| Сведения о частях границы |          |   |
|---------------------------|----------|---|
| Обозначение части границы |          | Описание прохождения части границы            |
| от точки                  | до точки |   |
| 1                         | 2        | В направлении на восток-северо-восток 10,00 м |
| 2                         | 3        | В направлении на юго-юго-восток 9,99 м        |
| 3                         | 4        | В направлении на запад-юго-запад 10,00 м      |
| 4                         | 5        | В направлении на северо-северо-запад 10,00 м  |

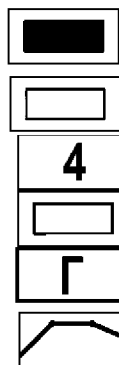
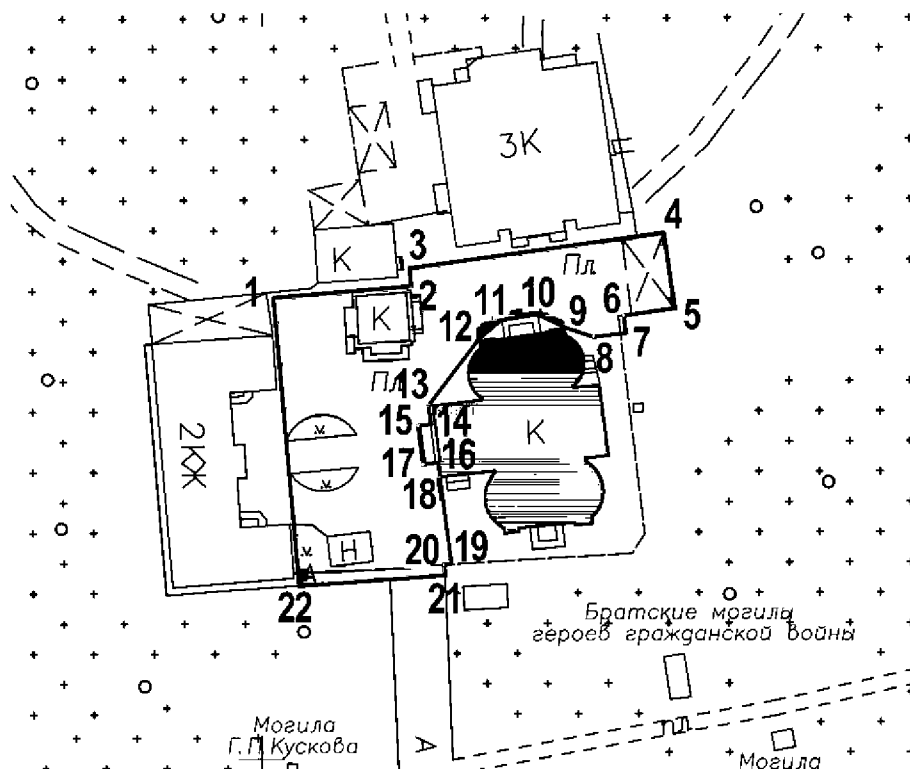
## 3. Координаты поворотных точек границ территории зоны В

| Обозначение характерной точки | Координаты характерных точек в системе координат МСК-26 |            |
|-------------------------------|---|------------|
|                               | X   | Y          |
| 1                             | 478574.08   | 1319310.21 |
| 2                             | 478575.54   | 1319320.11 |
| 3                             | 478565.65   | 1319321.54 |
| 4                             | 478564.18   | 1319311.65 |
| 1                             | 478574.08   | 1319310.21 |

## ГРАНИЦЫ

территории зоны Г (территория зоны обеспечения сохранности объекта культурного наследия регионального значения «Церковь Успенская», 1849 год, расположенного по адресу: Ставропольский край, г.Ставрополь, пер.Фадеева, д.1) на территории достопримечательного места

### Зона Г 1. Графическое изображение границ территории зоны Г



объект культурного наследия «Успенская церковь»

объект современной застройки, адаптированный к характеру историко-градостроительной среды

хозяйственные и другие постройки, не обладающие ценностью

территория зоны Г – зона обеспечения сохранности ОКН «Успенская церковь» – достопримечательного места

граница зоны Г – зона обеспечения сохранности ОКН «Успенская церковь» – достопримечательного места

нумерация точек координатной привязки границы зоны Г – зона обеспечения сохранности ОКН «Успенская церковь» – достопримечательного места

### 2. Описание границ территории зоны Г

Граница зоны Г – зона обеспечения сохранности ОКН «Успенская церковь» – достопримечательного места зафиксирована 22-мя поворотными точками. Площадь зоны Г – зона обеспечения сохранности ОКН «Успенская церковь» – достопримечательного места – 1115,31 м<sup>2</sup>. Периметр границы зоны Г составляет 190,94 м.

| Сведения о частях границы |          |   |
|---------------------------|----------|---|
| Обозначение части границы |          | Описание прохождения части границы            |
| от точки                  | до точки |   |
| 1                         | 2        | В направлении на восток-северо-восток 18,34 м |
| 2                         | 3        | В направлении на северо-северо-запад 2,36 м   |
| 3                         | 4        | В направлении на восток-северо-восток 33,96 м |
| 4                         | 5        | В направлении на юго-юго-восток 10,16 м       |
| 5                         | 6        | В направлении на запад-юго-запад 6,84 м       |
| 6                         | 7        | В направлении на юго-юго-восток 2,31 м        |
| 7                         | 8        | В направлении на запад-юго-запад 4,30 м       |
| 8                         | 9        | В направлении на северо-северо-запад 4,01 м   |
| 9                         | 10       | В направлении на северо-северо-запад 4,13 м   |
| 10                        | 11       | В направлении на юго-юго-запад 4,86 м         |
| 11                        | 12       | В направлении на юго-запад 3,91 м             |
| 12                        | 13       | В направлении на юго-запад 10,85 м            |
| 13                        | 14       | В направлении на юго-юго-восток 2,54 м        |
| 14                        | 15       | В направлении на запад 1,64 м                 |
| 15                        | 16       | В направлении на юго-юго-восток 5,17 м        |
| 16                        | 17       | В направлении на восток 1,20 м                |
| 17                        | 18       | В направлении на юг 2,04 м                    |
| 18                        | 19       | В направлении на юго-юго-восток 11,55 м       |
| 19                        | 20       | В направлении на запад 0,92 м                 |
| 20                        | 21       | В направлении на юг 1,46 м                    |
| 21                        | 22       | В направлении на запад-юго-запад 19,31 м      |
| 22                        | 1        | В направлении на северо-северо-запад 38,30 м  |

### 3. Координаты поворотных точек границ территории зоны Г

| Обозначение характерной точки | Координаты характерных точек в системе координат МСК-26 |            |
|-------------------------------|---|------------|
|                               | X   | Y          |
| 1                             | 478461.06   | 1319301.52 |
| 2                             | 478462.60   | 1319319.76 |
| 3                             | 478464.95   | 1319319.55 |

|    |            |             |
|----|------------|-------------|
| 4  | 478469.70  | 1319353.18  |
| 5  | 478459.64  | 1319354.63  |
| 6  | 478458.70  | 1319347.85  |
| 7  | 478456.410 | 1319348.148 |
| 8  | 478455.847 | 1319343.883 |
| 9  | 478457.098 | 1319340.077 |
| 10 | 478458.897 | 1319336.361 |
| 11 | 478458.025 | 1319331.578 |
| 12 | 478455.463 | 1319328.623 |
| 13 | 478446.828 | 1319322.055 |
| 14 | 478444.299 | 1319322.325 |
| 15 | 478444.124 | 1319320.693 |
| 16 | 478438.993 | 1319321.363 |
| 17 | 478439.266 | 1319323.341 |
| 18 | 478437.243 | 1319323.568 |
| 19 | 478425.790 | 1319325.090 |
| 20 | 478425.77  | 1319324.17  |
| 21 | 478424.31  | 1319324.23  |
| 22 | 478422.92  | 1319304.97  |
| 1  | 478461.06  | 1319301.52  |

## ГРАНИЦЫ

территории зоны Д (территория зоны функционирования Церкви Успенской) на территории объекта культурного наследия регионального значения (достопримечательное место) «Успенское кладбище», первая половина XIX века - середина XX века, расположенного по адресу: Ставропольский край, г.Ставрополь, квартал 51

### 1. Графическое изображение границ территории зоны Д

Зона Д



## 2. Описание границ территории зоны Д

Граница зоны Д – зона обеспечения функционирования ОКН «Успенская церковь» – достопримечательного места зафиксирована 15-ю поворотными точками. Площадь зоны Д – зона обеспечения функционирования ОКН «Успенская церковь» – достопримечательного места – 2220,32 м<sup>2</sup>. Периметр границы зоны Д составляет 303,74 м.

| Сведения о частях границы |          |   |
|---------------------------|----------|---|
| Обозначение части границы |          | Описание прохождения части границы            |
| от точки                  | до точки |   |
| 1                         | 2        | В направлении на восток-северо-восток 18,69 м |
| 2                         | 3        | В направлении на юго-юго-восток 13,72 м       |
| 3                         | 4        | В направлении на восток-северо-восток 20,48 м |
| 4                         | 5        | В направлении на юго-юго-восток 29,10 м       |
| 5                         | 6        | В направлении на запад-юго-запад 33,96 м      |
| 6                         | 7        | В направлении на юг 2,36 м                    |
| 7                         | 8        | В направлении на запад-юго-запад 18,30 м      |
| 8                         | 9        | В направлении на юго-юго-восток 38,30 м       |
| 9                         | 10       | В направлении на запад-юго-запад 17,59 м      |
| 10                        | 11       | В направлении на северо-северо-запад 8,18 м   |
| 11                        | 12       | В направлении на северо-северо-запад 31,64 м  |
| 12                        | 13       | В направлении на восток-северо-восток 23,36 м |
| 13                        | 14       | В направлении на северо-северо-запад 10,96 м  |
| 14                        | 15       | В направлении на восток-северо-восток 6,95 м  |
| 15                        | 1        | В направлении на северо-северо-запад 30,14 м  |

## 3. Координаты поворотных точек границ территории зоны Д

| Обозначение характерной точки | Координаты характерных точек в системе координат МСК-26 |            |
|-------------------------------|---|------------|
|                               | X   | Y          |
| 1                             | 478506.46   | 1319308.27 |
| 2                             | 478509.15   | 1319326.77 |
| 3                             | 478495.58   | 1319328.76 |
| 4                             | 478498.50   | 1319349.03 |

|    |           |            |
|----|-----------|------------|
| 5  | 478469.70 | 1319353.18 |
| 6  | 478464.95 | 1319319.55 |
| 7  | 478462.60 | 1319319.76 |
| 8  | 478461.06 | 1319301.52 |
| 9  | 478422.92 | 1319304.97 |
| 10 | 478421.65 | 1319287.43 |
| 11 | 478429.80 | 1319286.72 |
| 12 | 478461.32 | 1319283.97 |
| 13 | 478464.31 | 1319307.14 |
| 14 | 478475.23 | 1319306.15 |
| 15 | 478476.68 | 1319312.95 |
| 1  | 478506.46 | 1319308.27 |

## УТВЕРЖДЕНЫ

приказом управления  
Ставропольского края по  
сохранению и государственной  
охране объектов культурного  
наследия

от «20» сентября 2021 г. № 914

### ТРЕБОВАНИЯ

к осуществлению деятельности и градостроительным регламентам в границах территории объекта культурного наследия регионального значения (достопримечательное место) «Успенское кладбище», первая половина XIX века - середина XX века, расположенного по адресу: Ставропольский край, г.Ставрополь, квартал 51.

В границах **территории зоны А** (территория захоронений первой половины XIX века - начала XX века) объекта культурного наследия регионального значения (достопримечательное место) «Успенское кладбище», первая половина XIX века - середина XX века, расположенного по адресу: Ставропольский край, г.Ставрополь, квартал 51 (далее — достопримечательное место, территория зоны А):

разрешается:

1. проведение научно-исследовательских, изыскательских, научно-проектных и ремонтно-реставрационных работ, направленных на обеспечение физической сохранности территории зоны А, в том числе по консервации, ремонту, реставрации, приспособлению для современного использования с соблюдением требований Федерального закона от 25.06.2002 № 73-ФЗ «Об объектах культурного наследия (памятниках истории и культуры) народов Российской Федерации» (далее — Федеральный закон);
2. выявление и восстановление утраченных частей и элементов на территории зоны А на основании историко-культурных исследований;
3. проведение работ по озеленению и благоустройству территории зоны А, уходу за зелеными насаждениями;
4. хозяйственная деятельность, не противоречащая требованиям обеспечения сохранности территории зоны А, позволяющая обеспечить функционирование территории зоны А в современных условиях.

Виды разрешенного использования:

- [9.3] - историко-культурная деятельность;
- [12.1] - ритуальная деятельность;
- [12.0.2] – благоустройство территории.

запрещается:

1. проведение работ по сносу и разрушению на территории зоны А;
2. проведение земляных, строительных, мелиоративных и иных работ, в том числе связанных с динамическим и вибрационным воздействием на территории зоны А, за исключением работ по сохранению объектов

культурного наследия или его отдельных элементов, сохранению историко-градостроительной или природной среды объектов культурного наследия, расположенных на территории зоны А;

3. строительство на территории зоны А объектов капитального строительства и некапитальных строений и сооружений, изменение объемно-пространственных характеристик, существующих на территории объектов капитального строительства;

4. производство работ по сохранению территории зоны А, в том числе связанных с реставрацией и приспособлением, без соблюдения требований Федерального закона;

5. распространение на территории зоны А наружной рекламы (за исключением случаев, предусмотренных Федеральным законом);

6. хозяйственная деятельность, нарушающая целостность территории зоны А или создающая угрозу ее повреждения, разрушения или уничтожения;

7. изменение гидрогеологических и экологических условий, необходимых для обеспечения сохранности территории зоны А;

8. засорение территории зоны А бытовыми и промышленными отходами любого вида и форм;

9. ограничение доступа граждан Российской Федерации, иностранных граждан и лиц без гражданства на территорию зоны А.

В границах **территории зоны Б** (территория захоронений первой половины XX века) территории достопримечательного места (далее — территория зоны Б):

разрешается:

1. проведение научно-исследовательских, изыскательских, научно-проектных и ремонтно-реставрационных работ, направленных на обеспечение физической сохранности территории зоны Б, в том числе по консервации, ремонту, реставрации, приспособлению для современного использования с соблюдением требований Федерального закона от 25.06.2002 № 73-ФЗ «Об объектах культурного наследия (памятниках истории и культуры) народов Российской Федерации» (далее — Федеральный закон);

2. воссоздание на территории зоны Б арки въездных ворот на основании историко-культурных исследований ;

3. проведение работ по озеленению и благоустройству территории зоны Б, уходу за зелеными насаждениями;

4. хозяйственная деятельность, не противоречащая требованиям обеспечения сохранности территории зоны Б, позволяющая обеспечить функционирование территории зоны Б в современных условиях.

Виды разрешенного использования:

[9.3] - историко-культурная деятельность;

[12.1] - ритуальная деятельность;

[12.0.2] – благоустройство территории.

запрещается:

1. проведение работ по сносу и разрушению на территории зоны Б;
2. проведение земляных, строительных, мелиоративных и иных работ, в том числе связанных с динамическим и вибрационным воздействием на территории зоны Б, за исключением работ по сохранению объектов культурного наследия или его отдельных элементов, сохранению историко-градостроительной или природной среды объектов культурного наследия, расположенных на территории зоны Б;
3. строительство на территории зоны Б объектов капитального строительства и некапитальных строений и сооружений, изменение объемно-пространственных характеристик, существующих на территории объектов капитального строительства, за исключением воссоздания арки въездных ворот на основании историко-культурных исследований;
4. производство работ по сохранению территории зоны Б, в том числе связанных с реставрацией и приспособлением, без соблюдения требований Федерального закона;
5. распространение на территории зоны Б наружной рекламы (за исключением случаев, предусмотренных Федеральным законом);
6. хозяйственная деятельность, нарушающая целостность территории зоны Б или создающая угрозу ее повреждения, разрушения или уничтожения;
7. изменение гидрогеологических и экологических условий, необходимых для обеспечения сохранности территории зоны Б;
8. засорение территории зоны Б бытовыми и промышленными отходами любого вида и форм;
9. ограничение доступа граждан Российской Федерации, иностранных граждан и лиц без гражданства на территорию зоны Б.

В границах **территории зоны В** (территория зоны воссоздания часовни) на территории достопримечательного места (далее — территория зоны В):

разрешается:

1. проведение научно-исследовательских, изыскательских, научно-проектных и ремонтно-реставрационных работ, направленных на обеспечение физической сохранности территории зоны В, в том числе по консервации, ремонту, реставрации, приспособлению для современного использования с соблюдением требований Федерального закона от 25.06.2002 № 73-ФЗ «Об объектах культурного наследия (памятниках истории и культуры) народов Российской Федерации» (далее — Федеральный закон);
2. строительство объектов капитального строительства в целях воссоздания утраченной градостроительной среды с соблюдением требований Федерального закона и на основании историко-культурных исследований (воссоздание часовни);
3. проведение работ по озеленению и благоустройству территории зоны В, уходу за зелеными насаждениями;

4. хозяйственная деятельность, не противоречащая требованиям обеспечения сохранности территории зоны В, позволяющая обеспечить функционирование территории зоны В в современных условиях.

Виды разрешенного использования:

[3.7.1] - осуществление религиозных обрядов;

[9.3] - историко-культурная деятельность;

[12.1] - ритуальная деятельность;

[12.0.2] – благоустройство территории.

Требования к предельным параметрам строительства и реконструкции объектов капитального строительства в границах территории зоны В:

максимальный процент застройки земельного участка 25%;

минимальный процент площади озеленения земельного участка 50%;

максимальная высота строений от отметки существующего уровня земли по верху венчающего карниза / с учетом барабана и купола 7,0 м / 13,0 м;

использование основных строительных и отделочных материалов, архитектурно-стилистического и цветового решений характерных и традиционных для объектов культового назначения юга России.

запрещается:

1. проведение работ по сносу и разрушению на территории зоны В;

2. проведение земляных, строительных, мелиоративных и иных работ, в том числе связанных с динамическим и вибрационным воздействием на территории зоны В, за исключением работ по сохранению объектов культурного наследия или его отдельных элементов, сохранению историко-градостроительной или природной среды объектов культурного наследия, расположенных на территории зоны В;

3. строительство на территории зоны В объектов капитального строительства и некапитальных строений и сооружений, изменение объемно-пространственных характеристик, существующих на территории объектов капитального строительства, за исключением работ по воссозданию часовни;

4. производство работ по сохранению территории зоны В, в том числе связанных с реставрацией и приспособлением, без соблюдения требований Федерального закона;

5. распространение на территории зоны В наружной рекламы (за исключением случаев, предусмотренных Федеральным законом);

6. хозяйственная деятельность, нарушающая целостность территории зоны В или создающая угрозу ее повреждения, разрушения или уничтожения;

7. изменение гидрогеологических и экологических условий, необходимых для обеспечения сохранности территории зоны В;

8. засорение территории зоны В бытовыми и промышленными отходами любого вида и форм;

9. ограничение доступа граждан Российской Федерации, иностранных граждан и лиц без гражданства на территорию зоны В.

В границах территории зоны Г (территория зоны обеспечения сохранности объекта культурного наследия регионального значения «Церковь Успенская», 1849 год, расположенного по адресу: Ставропольский край, г.Ставрополь, пер.Фадеева, д.1 (далее — Церковь Успенская) на территории достопримечательного места (далее — территория зоны Г):

разрешается:

1. проведение научно-исследовательских, изыскательских, научно-проектных и ремонтно-реставрационных работ, направленных на обеспечение физической сохранности территории зоны Г, в том числе по консервации, ремонту, реставрации, приспособлению для современного использования с соблюдением требований Федерального закона от 25.06.2002 № 73-ФЗ «Об объектах культурного наследия (памятниках истории и культуры) народов Российской Федерации» (далее — Федеральный закон);

2. осуществление ограниченного строительства, капитального ремонта и реконструкции на территории зоны Г, при условии сохранения особенностей зоны Г и в целом достопримечательного места;

3. выявление и восстановление утраченных объектов, частей и элементов на территории зоны Г на основании историко-культурных исследований;

4. проведение работ по озеленению и благоустройству территории зоны Г, уходу за зелеными насаждениями;

5. хозяйственная деятельность, не противоречащая требованиям обеспечения сохранности территории зоны Г, позволяющая обеспечить функционирование территории зоны Г в современных условиях.

Виды разрешенного использования:

[3.7.1] - осуществление религиозных обрядов;

[9.3] - историко-культурная деятельность;

[12.0.2] – благоустройство территории.

Требования к предельным параметрам строительства и реконструкции объектов капитального строительства в границах территории зоны Г:

минимальный процент площади озеленения земельного участка 20%;

для реконструируемых капитальных строений использование основных строительных и отделочных материалов, архитектурно-стилистического и цветового решений характерных для объекта культового наследия «Церковь Успенская» и/или традиционных для объектов культового назначения юга России.

запрещается:

1. проведение работ по сносу и разрушению на территории зоны Г;

2. проведение земляных, строительных, мелиоративных и иных работ, в том числе связанных с динамическим и вибрационным воздействием на территории зоны Г, за исключением работ по сохранению объектов культурного наследия или его отдельных элементов, сохранению историко-

градостроительной или природной среды объектов культурного наследия, расположенных на территории зоны Г;

3. строительство на территории зоны Г новых объектов капитального строительства и некапитальных строений и сооружений, изменение объемно-пространственных характеристик, существующих на территории объектов капитального строительства;

4. производство работ по сохранению территории зоны Г, в том числе связанных с реставрацией и приспособлением, без соблюдения требований Федерального закона;

5. распространение на территории зоны Г наружной рекламы (за исключением случаев, предусмотренных Федеральным законом);

6. хозяйственная деятельность, нарушающая целостность территории зоны Г или создающая угрозу ее повреждения, разрушения или уничтожения;

7. изменение гидрогеологических и экологических условий, необходимых для обеспечения сохранности территории зоны Г;

8. засорение территории зоны Г бытовыми и промышленными отходами любого вида и форм;

9. использование территории зоны Г или его территории (за исключением случаев, предусмотренных Федеральным законом):

под склады и объекты производства взрывчатых, огнеопасных, загрязняющих материалов, гигроскопических материалов и материалов имеющих вредные выделения;

под мастерские и отдельные цеха производств, имеющих механические двигатели;

под производства, требующие по технологическому процессу сохранения внутри помещений высоких или низких температур, производства с повышенным влажностным режимом, мокрые производства;

под хранилища и для производства едких химических и красочных веществ или продуктов, выделяющих вредные испарения в процессе брожения;

10. ограничение доступа граждан Российской Федерации, иностранных граждан и лиц без гражданства на территорию зоны Г.

В границах территории зоны Д (территория зоны функционирования Церкви Успенской) на территории достопримечательного места (далее — территория зоны Д):

разрешается:

1. проведение научно-исследовательских, изыскательских, научно-проектных и ремонтно-реставрационных работ, направленных на обеспечение физической сохранности территории зоны Д, в том числе по консервации, ремонту, реставрации, приспособлению для современного использования с соблюдением требований Федерального закона от 25.06.2002 № 73-ФЗ

«Об объектах культурного наследия (памятниках истории и культуры) народов Российской Федерации» (далее — Федеральный закон);

2. строительство объектов капитального строительства на территории зоны Д в целях воссоздания утраченной градостроительной среды с соблюдением требований Федерального закона;

3. осуществление ограниченного строительства, капитального ремонта и реконструкции на территории зоны Д, при условии сохранения особенностей зоны Д и в целом достопримечательного места;

4. выявление и восстановление утраченных объектов, частей и элементов на территории зоны Д на основании историко-культурных исследований;

5. проведение работ по озеленению и благоустройству территории зоны Д, уходу за зелеными насаждениями;

6. хозяйственная деятельность, не противоречащая требованиям обеспечения сохранности территории зоны Д, позволяющая обеспечить функционирование территории зоны Д в современных условиях.

Виды разрешенного использования:

[3.7.1] -осуществление религиозных обрядов;

[3.7.2] - религиозное управление и образование;

[9.3] - историко-культурная деятельность;

[12.0.2] – благоустройство территории.

Требования к предельным параметрам строительства и реконструкции объектов капитального строительства в границах территории зоны Д:

максимальный процент застройки земельного участка 45%;

минимальный процент площади озеленения земельного участка 20%;

максимальная высота строений от отметки существующего уровня земли по верху венчающего карниза / по коньку скатной крыши 10,0 м / 12,0 м;  
использование основных строительных и отделочных материалов, архитектурно-стилистического и цветового решений характерных для объекта культурного наследия «Церковь Успенская».

запрещается:

1. проведение работ по сносу и разрушению на территории зоны Д;

2. проведение земляных, строительных, мелиоративных и иных работ, в том числе связанных с динамическим и вибрационным воздействием на территории зоны Д, за исключением работ по сохранению объектов культурного наследия или его отдельных элементов, сохранению историко-градостроительной или природной среды объектов культурного наследия, расположенных на территории зоны Д;

3. строительство на территории зоны Д новых объектов капитального строительства и некапитальных строений и сооружений, изменение объемно-пространственных характеристик, существующих на территории объектов капитального строительства;

4. производство работ по сохранению территории зоны Д, в том числе связанных с реставрацией и приспособлением, без соблюдения требований Федерального закона;

5. распространение на территории зоны Д наружной рекламы (за исключением случаев, предусмотренных Федеральным законом);

6. хозяйственная деятельность, нарушающая целостность территории зоны Д или создающая угрозу ее повреждения, разрушения или уничтожения;

7. изменение гидрогеологических и экологических условий, необходимых для обеспечения сохранности территории зоны Д;

8. засорение территории зоны Д бытовыми и промышленными отходами любого вида и форм;

9. использование территории зоны Д или его территории (за исключением случаев, предусмотренных Федеральным законом):

под склады и объекты производства взрывчатых, огнеопасных, загрязняющих материалов, гигроскопических материалов и материалов имеющих вредные выделения;

под мастерские и отдельные цеха производств, имеющих механические двигатели;

под производства, требующие по технологическому процессу сохранения внутри помещений высоких или низких температур, производства с повышенным влажностным режимом, мокрые производства;

под хранилища и для производства едких химических и красочных веществ или продуктов, выделяющих вредные испарения в процессе брожения;

10. ограничение доступа граждан Российской Федерации, иностранных граждан и лиц без гражданства на территорию зоны Д.

---