



**УПРАВЛЕНИЕ СТАВРОПОЛЬСКОГО КРАЯ
ПО СОХРАНЕНИЮ И ГОСУДАРСТВЕННОЙ ОХРАНЕ
ОБЪЕКТОВ КУЛЬТУРНОГО НАСЛЕДИЯ**

П Р И К А З

«22» ноября 2021 г.

№ 1252

г. Ставрополь

Об утверждении границы территории и требований к осуществлению деятельности в границе территории объекта культурного наследия регионального значения «Дворянское собрание», 1860 год, расположенного по адресу: Ставропольский край, г.Ставрополь, просп.Октябрьской революции, д.7 (фактический адрес: Ставропольский край, г.Ставрополь, просп.Октябрьской революции, д.7/2)

В соответствии со статьей 3.1 Федерального закона от 25 июня 2002 г. № 73-ФЗ «Об объектах культурного наследия (памятниках истории и культуры) народов Российской Федерации», приказом Министерства культуры Российской Федерации от 04 июня 2015 года № 1745 «Об утверждении требований к составлению проектов границ территорий объектов культурного наследия», статьей 6 Закона Ставропольского края от 16 марта 2006 г. № 14-кз «Об объектах культурного наследия (памятниках истории и культуры) народов Российской Федерации в Ставропольском крае», Положением об управлении Ставропольского края по сохранению и государственной охране объектов культурного наследия, утвержденным постановлением Правительства Ставропольского края от 20 марта 2015 г. № 102-п, по результатам рассмотрения проекта границ территории объекта культурного наследия регионального значения «Дворянское собрание», 1860 год, расположенного по адресу: Ставропольский край, г.Ставрополь, просп.Октябрьской революции, д.7 (фактический адрес: Ставропольский край, г.Ставрополь, просп.Октябрьской революции, д.7/2), разработанного обществом с ограниченной ответственностью Архитектурно-реставрационная студия «Юг», лицензия № МКРФ 04668 от 12 октября 2017 г.,

ПРИКАЗЫВАЮ:

1. Утвердить прилагаемые:

границу территории объекта культурного наследия регионального значения «Дворянское собрание», 1860 год, расположенного по адресу: Ставропольский край, г.Ставрополь, просп.Октябрьской революции, д.7 (фактический адрес: Ставропольский край, г.Ставрополь, просп.Октябрьской революции, д.7/2);

требования к осуществлению деятельности в границе территории объекта культурного наследия регионального значения

«Дворянское собрание», 1860 год, расположенного по адресу: Ставропольский край, г.Ставрополь, просп.Октябрьской революции, д.7 (фактический адрес: Ставропольский край, г.Ставрополь, просп.Октябрьской революции, д.7/2).

2. Отделу по сохранению, использованию и популяризации объектов культурного наследия обеспечить:

2.1. Направление настоящего приказа:

в управление по информационной политике аппарата Правительства Ставропольского края для его официального опубликования на www.pravo.stavregion.ru;

в Главное управление Министерства юстиции Российской Федерации по Ставропольскому краю для включения в федеральный регистр нормативных правовых актов субъектов Российской Федерации;

в прокуратуру Ставропольского края;

в территориальный орган исполнительной власти, уполномоченный Правительством Российской Федерации на осуществление государственного кадастрового учета, государственной регистрации прав, ведение Единого государственного реестра недвижимости и предоставление сведений, содержащихся в Едином государственном реестре недвижимости;

в администрацию г.Ставрополя Ставропольского края.

2.2. Внесение сведений в Федеральную государственную информационную систему территориального планирования.

3. Отделу археологии, государственного учета объектов культурного наследия и архива обеспечить внесение сведений в общероссийскую автоматизированную информационную систему ведения Единого государственного реестра объектов культурного наследия (памятников истории и культуры) народов Российской Федерации.

4. Рекомендовать администрации г.Ставрополя Ставропольского края внести необходимые изменения в правила землепользования и застройки.

5. Контроль за исполнением настоящего приказа возложить на заместителя начальника управления Д.Г.Кусмачева.

6. Настоящий приказ вступает в силу на следующий день после дня его официального опубликования.

Начальник управления



А.В.Конева

УТВЕРЖДЕНЫ

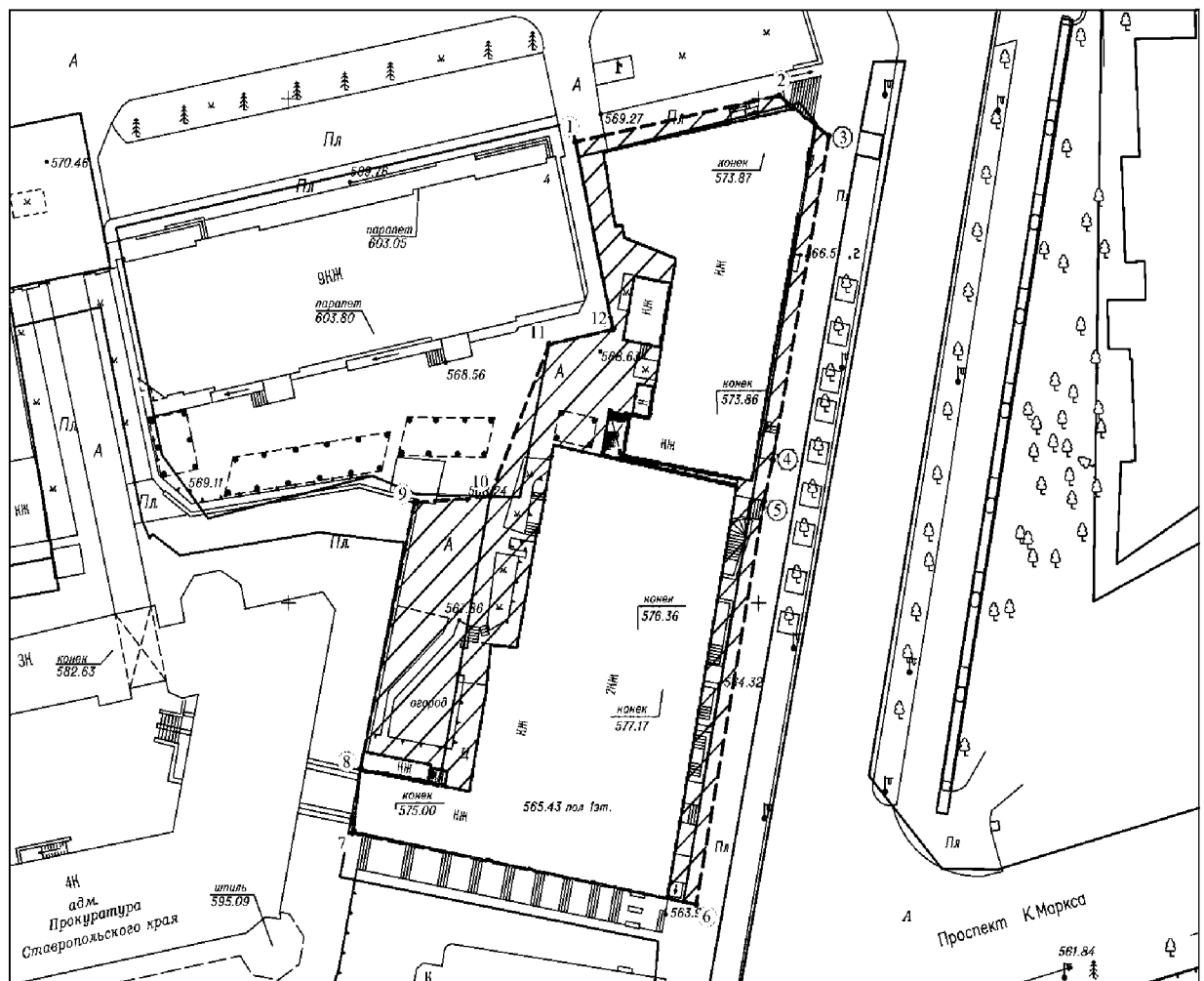
приказом управления
Ставропольского края по
сохранению и государственной
охране объектов культурного
наследия

от «22» ноября 2021 г. № 1252



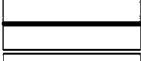


ГРАНИЦЫ

территории объекта культурного наследия регионального значения «Дворянское собрание», 1860 год, расположенного по адресу: Ставропольский край, г.Ставрополь, просп.Октябрьской революции, д.7 (фактический адрес: Ставропольский край, г.Ставрополь, просп.Октябрьской революции, д.7/2)

1. Графическое изображение границ территории объекта культурного наследия регионального значения «Дворянское собрание», 1860 год, расположенного по адресу: Ставропольский край, г.Ставрополь, просп.Октябрьской революции, д.7 (фактический адрес: Ставропольский край, г.Ставрополь, просп.Октябрьской революции, д.7/2) (далее — памятник)



УСЛОВНЫЕ ОБОЗНАЧЕНИЯ:

-  — Объект культурного наследия регионального значения *«Дворянское собрание», 1860 г.*, Ставропольский край, г. Ставрополь, пр. Октябрьской Революции, 7/2, ул. Советская (фактический адрес: Ставропольский край, г. Ставрополь, пр-кт Октябрьской Революции, д. 7/2)
-  — Границы территории объекта культурного наследия. Площадь - 0,23 га
-  — Кадастровая граница земельного участка объекта культурного наследия регионального значения *«Дворянское собрание», 1860 г.*
-  — Кадастровые границы земельных участков зданий и сооружений
-  — Номер поворотной точки

2. Описание границы территории памятника

Территория памятника закреплена 12-ю координатными точками и имеет площадь 0,23 га.

Граница территории проходит:

1-2- из точки «1» на северо-восток 22,15 м, вдоль северного фасада (литер А) объекта культурного наследия, с отступом от него на 1,5 м, до точки «2»;

2-3- на юго-восток 6,64 м, вдоль северо-восточного фасада (литер А) объекта культурного наследия, до точки «3»;

3-4- на юго-запад 32,66 м, вдоль восточного фасада (литер А) объекта культурного наследия, с отступом от него на 1,7 м, до точки «4»;

4-5- на юго-запад 4,16 м, до точки «5»;

5-6- на юго-запад 40,63 м, вдоль восточного фасада (литер Б) объекта культурного наследия, с отступом от него на 3,0 м, до точки «6»;

6-7- на северо-запад 37,24 м, вдоль южного фасада (литер Б) объекта культурного наследия, до точки «7»;

7-8- на северо-восток 6,37 м, вдоль западного фасада (литер Б) объекта культурного наследия, до точки «8»;

8-9- на северо-восток 27,03 м, кирпичной ограды, до точки «9»;

9-10- на северо-восток 8,07 м, до границы кадастрового земельного участка № 26:12:022310:8, до точки «10»;

10-11- на северо-восток 16,34 м, до границы кадастрового земельного участка № 26:12:022310:8, до точки «11»;

11-12- на северо-восток 6,95 м, вдоль границы кадастрового земельного участка № 26:12:022310:8, до точки «12»;

12-1- на северо-запад 19,0 м вдоль границы кадастрового земельного участка № 26:12:022310:8, замыкаясь в точке «1».

3. Координаты поворотных точек границы территории памятника

Название точки	Система координат МСК-26 от СК-95		Расстояние, (м)
	X, (м)	Y, (м)	
1.	477395.70	1317680.51	22,15
2.	477400.30	1317702.17	6,64
3.	477396.28	1317707.47	32,66
4.	477364.17	1317701.48	4,16
5.	477360.11	1317700.58	40,63
6.	477320.13	1317693.36	37,24
7.	477327.22	1317656.80	6,37
8.	477333.53	1317657.64	27,03
9.	477359.93	1317663.39	8,07
10.	477360.56	1317671.44	16,34
11.	477375.64	1317677.72	6,95
12.	477377.13	1317684.51	19,0
1.	477395.70	1317680.51	

Примечание: определение координат выполнено электронным тахеометром Nikon NPR-332. Топографическая съемка проводилась с пунктов городской полигометрии. Координаты определены с погрешностью положения характерной точки не более 0,10 м.

УТВЕРЖДЕНЫ

приказом управления
Ставропольского края
по сохранению и государственной
охране объектов культурного
наследия

от «22» ноября 2021 г. № 1252

ТРЕБОВАНИЯ К ОСУЩЕСТВЛЕНИЮ ДЕЯТЕЛЬНОСТИ

в границе территории объекта культурного наследия регионального значения регионального значения «Дворянское собрание», 1860 год, расположенного по адресу: Ставропольский край, г.Ставрополь, просп.Октябрьской революции, д.7 (фактический адрес: Ставропольский край, г.Ставрополь, просп.Октябрьской революции, д.7/2)

В границе территории объекта культурного наследия регионального значения регионального значения «Дворянское собрание», 1860 год, расположенного по адресу: Ставропольский край, г.Ставрополь, просп.Октябрьской революции, д.7 (фактический адрес: Ставропольский край, г.Ставрополь, просп.Октябрьской революции, д.7/2) (далее – памятник), установлен следующий правовой режим:

Разрешается:

1. проведение научно-исследовательских, изыскательских, научно-проектных и ремонтно-реставрационных работ, направленных на обеспечение физической сохранности памятника, в том числе по консервации, ремонту, реставрации, приспособлению для современного использования с соблюдением с требований Федерального закона от 25.06.2002 № 73-ФЗ «Об объектах культурного наследия (памятниках истории и культуры) народов Российской Федерации» (далее — Федеральный закон);
2. выявление и восстановление утраченных частей и элементов памятника на основании историко-культурных исследований;
3. проведение работ по озеленению и благоустройству территории памятника, уходу за зелеными насаждениями;
4. хозяйственная деятельность, не противоречащая требованиям обеспечения сохранности памятника, позволяющая обеспечить функционирование памятника в современных условиях.

Запрещается:

1. снос, разрушение памятника;
2. проведение земляных, строительных, мелиоративных и иных работ, в том числе связанных с динамическим и вибрационным воздействием

на конструкции памятника, за исключением работ по сохранению объекта культурного наследия или его отдельных элементов, сохранению историко-градостроительной или природной среды объекта культурного наследия;

3. строительство на территории памятника объектов капитального строительства, изменение объемно-пространственных характеристик, существующих на территории памятника объектов капитального строительства;

4. производство работ по сохранению памятника, в том числе связанных с реставрацией и приспособлением, без соблюдения требований Федерального закона;

5. распространение на территории памятника наружной рекламы (за исключением случаев, предусмотренных Федеральным законом);

6. хозяйственная деятельность, нарушающая целостность памятника, его территории или создающая угрозу их повреждения, разрушения или уничтожения;

7. изменение гидрогеологических и экологических условий, необходимых для обеспечения сохранности памятника;

8. засорение территории бытовыми и промышленными отходами любого вида и форм;

9. использование памятника или его территории (за исключением случаев, предусмотренных Федеральным законом):

под склады и объекты производства взрывчатых, огнеопасных, загрязняющих материалов, гигроскопических материалов и материалов имеющих вредные выделения;

под мастерские и отдельные цеха производств, имеющих механические двигатели;

под производства, требующие по технологическому процессу сохранения внутри помещений высоких или низких температур, производства с повышенным влажностным режимом, мокрые производства;

под хранилища и для производства едких химических и красочных веществ или продуктов, выделяющих вредные испарения в процессе брожения;

10. ограничение доступа граждан Российской Федерации, иностранных граждан и лиц без гражданства к памятнику.
