



МИНИСТЕРСТВО ИМУЩЕСТВЕННЫХ ОТНОШЕНИЙ  
СТАВРОПОЛЬСКОГО КРАЯ

**ПРИКАЗ**

" 06 " июля 2015 г. г. Ставрополь

№ 375

Об утверждении границ охранных зон газопроводов, Петровский район

1. В соответствии со статьей 56, пунктом 6 статьи 90 Земельного кодекса Российской Федерации, постановлением Правительства Российской Федерации от 20 ноября 2000 г. № 878 «Об утверждении Правил охраны газораспределительных сетей», на основании материалов по межеванию границ охранных зон и обращения общества с ограниченной ответственностью "Гео-центр СК" от 12.09.13 № 67, утвердить прилагаемые:

1.1. Границы охранной зоны распределительного газопровода низкого давления по улице Урожайная, улице Краснофлотская в городе Светлограде Петровский район, Ставропольский край.

1.2. Границы охранной зоны подводящего газопровода среднего давления в г. Светлограде к жилым домам плодопитомника с ШРП №3 Ставропольский край Петровский район, город Светлоград, Плодопитомник.

1.3. Границы охранной зоны подводящего газопровода среднего давления к котельной школы по улице Красной с ШРП №3 в селе Сухая Буйвола Ставропольский край, Петровский район, село Сухая Буйвола, улица Красная.

1.4. Границы охранной зоны распределительного газопровода высокого, среднего и низкого давления в с. Николина Балка с ШРП №3, ШРП №5, ШРП №6 по улице Животноводческая, улице Многоводная, улице Шоссейная села Николина Балка Петровский район, Ставропольский край.

1.5. Границы охранной зоны распределительного газопровода среднего и низкого давления с ШРП №8 по улице Школьная в селе Шангала Петровский район, Ставропольский край.

1.6. Границы охранной зоны распределительного газопровода среднего и низкого давления с ШРП № 7 по улице Советской в селе Благодатное Петровский район, Ставропольский край.

1.6. Границы охранной зоны газопровода - ввода среднего давления в селе Константиновское, к жилому дому № 1а по улице Калинина с ШРП №15, село Константиновское Петровский район, Ставропольский край (далее соответственно – охранные зоны, газопроводы).

2. Установить ограничения (обременения) прав на земельные участки, входящие в границы охранных зон, на срок эксплуатации газопроводов, определив условия использования земельных участков в соответствии с пунктами 14 – 16 Правил охраны газораспределительных сетей, утвержденных постановлением Правительства Российской Федерации от 20 ноября 2000 г. № 878.

3. Настоящий приказ вступает в силу на следующий день после дня его официального опубликования.

4. Контроль за выполнением настоящего приказа возложить на заместителя министра Зритнева В.В.

Министр



А.А.Газаров

УТВЕРЖДЕНЫ

приказом Министерства  
имущественных отношений  
Ставропольского края  
от "06" июля 2014 года № 375



## ГРАНИЦЫ

охранной зоны распределительного газопровода низкого давления по улице Урожайная, улице Краснофлотская в городе Светлограде Петровский район, Ставропольский край

Система координат: МСК 26 от СК-95

№ п/п	Обозначение характерных точек границы	Координаты (метров)	
		X	Y
1	2	3	4
1	1	510441.56	1388092.23
2	2	510441.34	1388093.14
3	3	510433.02	1388109.36
4	4	510432.97	1388109.45
5	5	510432.24	1388110.18
6	6	510431.24	1388110.45
7	7	510430.89	1388110.38
8	8	510386.32	1388220.78
9	9	510386.20	1388221.03
10	10	510385.47	1388221.76
11	11	510384.47	1388222.03
12	12	510383.60	1388221.83
13	13	510362.49	1388211.67
14	14	510358.18	1388221.57
15	15	510358.08	1388221.77
16	16	510357.35	1388222.50
17	17	510356.35	1388222.77
18	18	510355.35	1388222.50
19	19	510354.62	1388221.77
20	20	510354.35	1388220.77
21	21	510354.52	1388219.97
22	22	510359.66	1388208.17
23	23	510359.76	1388207.97
24	24	510360.49	1388207.24
25	25	510361.49	1388206.97
26	26	510362.36	1388207.17

1	2	3	4
27	27	510383.41	1388217.30
28	28	510427.91	1388107.10
29	29	510428.03	1388106.85
30	30	510428.76	1388106.12
31	31	510429.76	1388105.85
32	32	510430.27	1388105.95
33	33	510437.78	1388091.32
34	34	510437.83	1388091.23
35	35	510438.56	1388090.50
36	36	510439.56	1388090.23
37	37	510440.56	1388090.50
38	38	510441.29	1388091.23
39	1	510441.56	1388092.23
40	39	511429.06	1387000.75
41	40	511429.63	1387001.38
42	41	511429.90	1387002.38
43	42	511429.63	1387003.38
44	43	511428.90	1387004.11
45	44	511427.90	1387004.38
46	45	511426.90	1387004.11
47	46	511426.74	1387004.01
48	47	511407.94	1386990.67
49	48	511392.13	1387014.34
50	49	511392.09	1387014.40
51	50	511375.95	1387036.81
52	51	511388.61	1387044.50
53	52	511389.30	1387045.21
54	53	511389.57	1387046.21
55	54	511389.30	1387047.21
56	55	511388.57	1387047.94
57	56	511387.57	1387048.21
58	57	511386.57	1387047.94
59	58	511386.53	1387047.92
60	59	511372.02	1387039.11
61	60	511371.33	1387038.40
62	61	511371.06	1387037.40
63	62	511371.33	1387036.40
64	63	511371.44	1387036.23
65	64	511388.83	1387012.09
66	65	511405.76	1386986.74
67	66	511406.42	1386986.12
68	67	511407.42	1386985.85
69	68	511408.42	1386986.12

1	2	3	4
70	69	511408.58	1386986.22
71	39	511429.06	1387000.75




## ГРАНИЦЫ

охранной зоны подводящего газопровода среднего давления в г. Светлограде к жилым домам плодопитомника с ШРП №3 Ставропольский край Петровский район, город Светлоград, Плодопитомник

Система координат: МСК 26 от СК-95

№ п/п	Обозначение характерных точек гра- ницы	Координаты (метров)	
		X	Y
1	2	3	4
1	1	515323.11	1385622.78
2	2	515333.63	1385863.82
3	3	515333.63	1385863.85
4	4	515333.39	1385864.85
5	5	515332.68	1385865.60
6	6	515331.74	1385865.90
7	7	515323.04	1385866.39
8	8	515324.12	1385933.84
9	9	515324.36	1385938.05
10	10	515328.13	1385939.06
11	11	515331.79	1385942.72
12	12	515333.13	1385947.45
13	13	515333.16	1385948.58
14	14	515333.16	1385948.85
15	15	515331.82	1385953.85
16	16	515328.16	1385957.51
17	17	515323.46	1385958.85
18	18	515322.80	1385958.87
19	19	515322.50	1385958.87
20	20	515317.50	1385957.53
21	21	515313.84	1385953.87
22	22	515312.50	1385949.14
23	23	515312.47	1385948.01
24	24	515312.47	1385947.74
25	25	515313.81	1385942.74
26	26	515317.47	1385939.08

1	2	3	4
27	27	515320.37	1385938.25
28	28	515320.13	1385934.02
29	29	515320.12	1385933.97
30	30	515320.12	1385933.95
31	31	515319.01	1385864.53
32	32	515319.25	1385863.54
33	33	515319.96	1385862.79
34	34	515320.90	1385862.50
35	35	515329.55	1385862.01
36	36	515319.11	1385623.14
37	37	515311.89	1385592.68
38	38	515302.21	1385584.75
39	39	514968.60	1385594.81
40	40	514968.28	1385600.70
41	41	514968.05	1385601.55
42	42	514967.34	1385602.30
43	43	514966.35	1385602.60
44	44	514965.34	1385602.35
45	45	514964.59	1385601.65
46	46	514964.29	1385600.65
47	47	514964.30	1385600.49
48	48	514964.70	1385592.76
49	49	514964.93	1385591.91
50	50	514965.64	1385591.16
51	51	514966.63	1385590.86
52	52	515302.85	1385580.73
53	53	515303.86	1385580.97
54	54	515304.17	1385581.18
55	55	515314.95	1385590.02
56	56	515315.38	1385590.51
57	57	515315.63	1385591.10
58	58	515323.06	1385622.40
59	59	515323.11	1385622.76
60	1	515323.11	1385622.78



## ГРАНИЦЫ

охранной зоны подводящего газопровода среднего давления к котельной школы по улице Красной с ШРП №3 в селе Сухая Буйвола Ставропольский край, Петровский район, село Сухая Буйвола, улица Красная

Система координат: МСК 26 от СК-95

№ п/п	Обозначение характерных точек гра- ницы	Координаты (метров)	
		X	Y
1	2	3	4
1	1	489992.85	1397095.59
2	2	489997.85	1397096.93
3	3	490001.51	1397100.59
4	4	490002.85	1397105.29
5	5	490002.91	1397107.29
6	6	490002.91	1397107.59
7	7	490001.57	1397112.59
8	8	489997.91	1397116.25
9	9	489993.21	1397117.59
10	10	489991.21	1397117.65
11	11	489990.91	1397117.65
12	12	489985.91	1397116.31
13	13	489982.25	1397112.65
14	14	489980.97	1397108.15
15	15	489979.23	1397108.06
16	16	489979.18	1397108.05
17	17	489964.87	1397106.93
18	18	489961.91	1397142.35
19	19	489961.65	1397143.18
20	20	489960.92	1397143.91
21	21	489959.92	1397144.18
22	22	489959.68	1397144.17
23	23	489853.59	1397131.12
24	24	489852.83	1397130.86
25	25	489852.10	1397130.13

1	2	3	4
26	26	489851.83	1397129.13
27	27	489852.10	1397128.13
28	28	489852.83	1397127.40
29	29	489853.83	1397127.13
30	30	489854.07	1397127.14
31	31	489958.10	1397139.94
32	32	489961.05	1397104.61
33	33	489961.31	1397103.78
34	34	489962.04	1397103.05
35	35	489963.04	1397102.78
36	36	489963.20	1397102.79
37	37	489979.47	1397104.06
38	38	489981.25	1397104.15
39	39	489982.19	1397100.65
40	40	489985.85	1397096.99
41	41	489990.55	1397095.65
42	42	489992.55	1397095.59
43	1	489992.85	1397095.59

## УТВЕРЖДЕНЫ

приказом Министерства  
имущественных отношений  
Ставропольского края  
от 06 июля 2016 года № 375



## ГРАНИЦЫ

охранной зоны распределительного газопровода высокого, среднего и низкого давления в с. Николина Балка с ШРП №3, ШРП №5, ШРП №6 по улице Животноводческая, улице Многоводная, улице Шоссейная села Николина Балка Петровский район, Ставропольский край

Система координат: МСК 26 от СК-95

№ п/п	Обозначение характерных точек гра- ницы	Координаты (метров)	
		X	Y
1	2	3	4
1	1	524431.18	1387043.40
2	2	524431.69	1387043.59
3	3	524432.44	1387044.30
4	4	524432.74	1387045.30
5	5	524432.49	1387046.30
6	6	524431.78	1387047.05
7	7	524430.79	1387047.35
8	8	524430.30	1387047.30
9	9	524396.43	1387039.65
10	10	524395.11	1387044.84
11	11	524395.43	1387044.97
12	12	524395.65	1387045.07
13	13	524396.07	1387045.38
14	14	524399.07	1387048.23
15	15	524399.41	1387048.63
16	16	524399.62	1387049.10
17	17	524400.80	1387053.07
18	18	524400.88	1387053.59
19	19	524400.87	1387053.86
20	20	524400.63	1387056.05
21	21	524400.57	1387056.33
22	22	524400.11	1387058.14
23	23	524400.04	1387058.38
24	24	524399.32	1387060.22
25	25	524399.22	1387060.44
26	26	524398.91	1387060.86


1	2	3	4
27	27	524396.06	1387063.87
28	28	524395.66	1387064.20
29	29	524395.18	1387064.41
30	30	524391.21	1387065.59
31	31	524390.69	1387065.67
32	32	524390.41	1387065.66
33	33	524388.21	1387065.41
34	34	524387.93	1387065.36
35	35	524387.02	1387065.12
36	36	524386.79	1387065.05
37	37	524384.97	1387064.34
38	38	524384.74	1387064.23
39	39	524384.32	1387063.92
40	40	524381.32	1387061.07
41	41	524380.98	1387060.67
42	42	524380.77	1387060.20
43	43	524379.59	1387056.23
44	44	524379.51	1387055.71
45	45	524379.52	1387055.44
46	46	524379.76	1387053.25
47	47	524379.82	1387052.97
48	48	524380.28	1387051.16
49	49	524380.35	1387050.93
50	50	524381.07	1387049.09
51	51	524381.18	1387048.86
52	52	524381.48	1387048.44
53	53	524384.33	1387045.44
54	54	524384.74	1387045.11
55	55	524385.21	1387044.89
56	56	524389.18	1387043.71
57	57	524389.70	1387043.63
58	58	524389.98	1387043.64
59	59	524391.25	1387043.79
60	60	524393.04	1387036.78
61	61	524393.22	1387036.31
62	62	524393.93	1387035.56
63	63	524394.92	1387035.27
64	64	524395.41	1387035.31
65	1	524431.18	1387043.40
66	65	529763.38	1387852.50
67	66	529763.86	1387852.68
68	67	529764.28	1387852.99
69	68	529767.29	1387855.84

1	2	3	4
70	69	529767.62	1387856.24
71	70	529767.83	1387856.72
72	71	529769.01	1387860.69
73	72	529769.09	1387861.20
74	73	529769.11	1387861.86
75	74	529769.06	1387862.39
76	75	529768.09	1387866.41
77	76	529767.91	1387866.90
78	77	529767.60	1387867.32
79	78	529764.75	1387870.32
80	79	529764.35	1387870.66
81	80	529763.87	1387870.87
82	81	529759.90	1387872.05
83	82	529759.39	1387872.13
84	83	529758.63	1387872.15
85	84	529758.10	1387872.10
86	85	529754.08	1387871.13
87	86	529753.59	1387870.95
88	87	529753.17	1387870.64
89	88	529750.16	1387867.79
90	89	529749.83	1387867.39
91	90	529749.62	1387866.91
92	91	529748.95	1387864.64
93	92	529721.73	1387864.96
94	93	529720.75	1387864.71
95	94	529720.00	1387864.00
96	95	529719.70	1387863.01
97	96	529719.95	1387862.00
98	97	529720.66	1387861.25
99	98	529721.65	1387860.96
100	99	529721.68	1387860.96
101	100	529748.54	1387860.64
102	101	529749.36	1387857.22
103	102	529749.55	1387856.73
104	103	529749.85	1387856.31
105	104	529752.70	1387853.30
106	105	529753.10	1387852.97
107	106	529753.58	1387852.76
108	107	529757.55	1387851.58
109	108	529758.07	1387851.50
110	109	529758.83	1387851.48
111	110	529759.35	1387851.53
112	65	529763.38	1387852.50

1	2	3	4
113	111	527323.02	1385683.79
114	112	527323.06	1385683.87
115	113	527323.49	1385684.63
116	114	527324.79	1385689.55
117	115	527323.45	1385694.55
118	116	527319.79	1385698.21
119	117	527319.65	1385698.29
120	118	527318.66	1385698.84
121	119	527313.80	1385700.10
122	120	527308.80	1385698.76
123	121	527305.14	1385695.10
124	122	527305.07	1385694.98
125	123	527304.64	1385694.21
126	124	527303.37	1385689.33
127	125	527304.71	1385684.33
128	126	527308.37	1385680.67
129	127	527308.58	1385680.55
130	128	527309.57	1385680.01
131	129	527314.36	1385678.79
132	130	527319.36	1385680.13
133	111	527323.02	1385683.79

УТВЕРЖДЕНЫ

приказом Министерства  
имущественных отношений  
Ставропольского края  
от 06 июля 2016 № 375



ГРАНИЦЫ

охранной зоны распределительного газопровода среднего и низкого давления с ШРП №8 по улице Школьная в селе Шангала Петровский район, Ставропольский край

Система координат: МСК 26 от СК-95


№ п/п	Обозначение характерных точек гра- ницы	Координаты (метров)	
		X	Y
1	2	3	4
1	1	530636.53	1372416.06
2	2	530636.29	1372417.03
3	3	530630.51	1372427.58
4	4	530633.00	1372429.11
5	5	530633.08	1372429.14
6	6	530636.63	1372432.88
7	7	530637.82	1372437.91
8	8	530636.37	1372442.87
9	9	530635.39	1372444.47
10	10	530646.57	1372450.37
11	11	530646.79	1372449.90
12	12	530646.86	1372449.82
13	13	530647.59	1372449.07
14	14	530648.59	1372448.82
15	15	530649.57	1372449.08
16	16	530650.31	1372449.84
17	17	530650.58	1372450.80
18	18	530650.36	1372451.69
19	19	530649.20	1372453.99
20	20	530649.16	1372454.09
21	21	530648.44	1372454.82
22	22	530647.43	1372455.07
23	23	530646.50	1372454.86
24	24	530632.60	1372447.52
25	25	530631.00	1372449.05
26	26	530625.99	1372450.26

1	2	3	4
27	27	530624.39	1372449.79
28	28	530599.58	1372494.22
29	29	530599.56	1372494.24
30	30	530598.84	1372494.93
31	31	530597.85	1372495.20
32	32	530596.88	1372495.00
33	33	530577.82	1372484.76
34	34	530568.98	1372500.15
35	35	530568.25	1372500.86
36	36	530567.25	1372501.14
37	37	530566.26	1372500.88
38	38	530565.52	1372500.17
39	39	530565.26	1372499.15
40	40	530565.53	1372498.16
41	41	530575.31	1372481.09
42	42	530576.04	1372480.38
43	43	530577.04	1372480.09
44	44	530578.00	1372480.34
45	45	530597.05	1372490.56
46	46	530620.54	1372448.51
47	47	530618.46	1372447.25
48	48	530618.38	1372447.22
49	49	530614.83	1372443.47
50	50	530613.61	1372438.42
51	51	530615.03	1372433.50
52	52	530616.63	1372430.87
53	53	530616.67	1372430.83
54	54	530620.41	1372427.27
55	55	530625.44	1372426.03
56	56	530626.61	1372426.40
57	57	530631.81	1372416.84
58	58	530623.78	1372412.53
59	59	530606.96	1372403.64
60	60	530596.57	1372406.16
61	61	530596.08	1372406.21
62	62	530595.10	1372405.98
63	63	530594.36	1372405.22
64	64	530594.09	1372404.20
65	65	530594.35	1372403.22
66	66	530595.10	1372402.49
67	67	530595.61	1372402.26
68	68	530606.76	1372399.58
69	69	530607.24	1372399.51

1	2	3	4
70	70	530608.17	1372399.76
71	71	530625.66	1372408.98
72	72	530625.67	1372409.00
73	73	530635.47	1372414.29
74	74	530635.55	1372414.32
75	75	530636.26	1372415.04
76	1	530636.53	1372416.06

УТВЕРЖДЕНЫ

приказом Министерства  
имущества и земельных отношений  
Ставропольского края  
от "08" июля 2013 г. № 375



ГРАНИЦЫ

охранной зоны распределительного газопровода среднего и низкого давления с ШРП № 7 по улице Советской в селе Благодатное Петровский район, Ставропольский край

Система координат: МСК 26 от СК-95

№ п/п	Обозначение характерных точек границы	Координаты (метров)	
		X	Y
1	2	3	4
1	1	516924.73	1365108.80
2	2	516924.46	1365109.80
3	3	516924.16	1365110.20
4	4	516868.01	1365167.26
5	5	516872.68	1365172.72
6	6	516872.89	1365173.02
7	7	516873.16	1365174.02
8	8	516872.89	1365175.02
9	9	516872.67	1365175.33
10	10	516788.55	1365272.39
11	11	516796.49	1365277.84
12	12	516797.09	1365278.49
13	13	516797.36	1365279.49
14	14	516797.09	1365280.49
15	15	516796.99	1365280.65
16	16	516763.45	1365327.78
17	17	516770.59	1365332.72
18	18	516771.18	1365333.36
19	19	516771.45	1365334.36
20	20	516771.18	1365335.36
21	21	516771.09	1365335.50
22	22	516758.44	1365353.72
23	23	516770.94	1365361.75
24	24	516771.59	1365362.43
25	25	516771.86	1365363.43
26	26	516771.59	1365364.43

1	2	3	4
27	27	516771.53	1365364.53
28	28	516757.48	1365385.90
29	29	516767.48	1365392.48
30	30	516790.76	1365406.74
31	31	516791.45	1365407.45
32	32	516791.72	1365408.45
33	33	516791.45	1365409.45
34	34	516790.72	1365410.18
35	35	516789.72	1365410.45
36	36	516788.72	1365410.18
37	37	516788.68	1365410.16
38	38	516765.37	1365395.88
39	39	516765.31	1365395.84
40	40	516753.61	1365388.14
41	41	516752.98	1365387.47
42	42	516752.71	1365386.47
43	43	516752.98	1365385.47
44	44	516753.04	1365385.37
45	45	516767.08	1365364.02
46	46	516756.17	1365357.01
47	47	516752.12	1365362.89
48	48	516751.47	1365363.48
49	49	516750.47	1365363.75
50	50	516749.47	1365363.48
51	51	516749.19	1365363.29
52	52	516740.83	1365356.35
53	53	516739.66	1365357.82
54	54	516739.10	1365358.29
55	55	516738.10	1365358.56
56	56	516737.10	1365358.29
57	57	516736.85	1365358.12
58	58	516736.09	1365357.51
59	59	516736.07	1365357.54
60	60	516737.33	1365362.26
61	61	516735.99	1365367.26
62	62	516735.00	1365368.67
63	63	516733.07	1365370.98
64	64	516730.40	1365373.23
65	65	516725.40	1365374.57
66	66	516720.40	1365373.23
67	67	516718.95	1365372.21
68	68	516716.65	1365370.27
69	69	516714.44	1365367.63

1	2	3	4
70	70	516713.10	1365362.63
71	71	516714.44	1365357.63
72	72	516715.46	1365356.18
73	73	516717.40	1365353.88
74	74	516720.04	1365351.67
75	75	516725.04	1365350.33
76	76	516730.04	1365351.67
77	77	516731.48	1365352.68
78	78	516733.48	1365354.36
79	79	516734.18	1365353.46
80	80	516734.76	1365352.96
81	81	516735.76	1365352.69
82	82	516736.76	1365352.96
83	83	516737.01	1365353.13
84	84	516737.79	1365353.75
85	85	516738.99	1365352.26
86	86	516739.55	1365351.79
87	87	516740.55	1365351.52
88	88	516741.55	1365351.79
89	89	516741.83	1365351.98
90	90	516750.06	1365358.81
91	91	516753.97	1365353.14
92	92	516753.98	1365353.14
93	93	516766.66	1365334.86
94	94	516759.51	1365329.91
95	95	516758.92	1365329.27
96	96	516758.65	1365328.27
97	97	516758.92	1365327.27
98	98	516759.02	1365327.11
99	99	516792.55	1365279.99
100	100	516784.44	1365274.42
101	101	516783.84	1365273.77
102	102	516783.57	1365272.77
103	103	516783.84	1365271.77
104	104	516784.06	1365271.46
105	105	516868.52	1365174.01
106	106	516863.78	1365168.47
107	107	516863.57	1365168.17
108	108	516863.30	1365167.17
109	109	516863.57	1365166.17
110	110	516863.87	1365165.77
111	111	516921.30	1365107.40
112	112	516921.73	1365107.07

1	2	3	4
113	113	516922.73	1365106.80
114	114	516923.73	1365107.07
115	115	516924.46	1365107.80
116	1	516924.73	1365108.80

УТВЕРЖДЕНЫ

приказом Министерства  
имущественных отношений  
Ставропольского края  
от "06" июля 2013 г. № 375



ГРАНИЦЫ

охранной зоны газопровода - ввода среднего давления в с. Константиновское, к жилому дому № 1а по ул. Калинина с ШРП № 15, с. Константиновское Петровский район Ставропольский край

Система координат: МСК 26 от СК-95

№ п/п	Обозначение характерных точек границы	Координаты (метров)	
		X	Y
1	2	3	4
1	1	506299.98	1370077.18
2	2	506300.15	1370077.20
3	3	506300.31	1370077.22
4	4	506300.47	1370077.27
5	5	506300.62	1370077.33
6	6	506300.77	1370077.39
7	7	506300.93	1370077.47
8	8	506301.06	1370077.55
9	9	506301.19	1370077.66
10	10	506301.31	1370077.77
11	11	506301.43	1370077.89
12	12	506301.53	1370078.02
13	13	506301.62	1370078.16
14	14	506301.70	1370078.31
15	15	506301.76	1370078.45
16	16	506301.82	1370078.61
17	17	506301.86	1370078.77
18	18	506301.89	1370078.93
19	19	506301.90	1370079.10
20	20	506301.91	1370079.26
21	21	506301.89	1370079.43
22	22	506301.87	1370079.59
23	23	506301.82	1370079.75
24	24	506301.77	1370079.90
25	25	506301.70	1370080.06
26	26	506301.62	1370080.21
27	27	506301.54	1370080.34

1	2	3	4
28	28	506301.43	1370080.47
29	29	506301.33	1370080.60
30	30	506301.20	1370080.71
31	31	506301.07	1370080.81
32	32	506300.93	1370080.90
33	33	506300.79	1370080.98
34	34	506279.65	1370091.40
35	35	506278.78	1370094.64
36	36	506275.12	1370098.30
37	37	506274.10	1370098.81
38	38	506272.51	1370099.50
39	39	506268.53	1370100.33
40	40	506263.53	1370098.99
41	41	506259.87	1370095.33
42	42	506259.33	1370094.24
43	43	506258.57	1370092.45
44	44	506257.77	1370088.54
45	45	506259.11	1370083.54
46	46	506262.77	1370079.88
47	47	506263.82	1370079.35
48	48	506265.40	1370078.67
49	49	506269.35	1370077.86
50	50	506274.35	1370079.20
51	51	506278.01	1370082.86
52	52	506278.53	1370083.89
53	53	506279.30	1370085.67
54	54	506279.57	1370086.98
55	55	506299.02	1370077.39
56	56	506299.17	1370077.33
57	57	506299.33	1370077.27
58	58	506299.49	1370077.23
59	59	506299.65	1370077.20
60	60	506299.82	1370077.19
61	1	506299.98	1370077.18



## ГРАНИЦЫ

охранной зоны газопровода - ввода среднего давления в селе Константиновское, к жилому дому № 1а по улице Калинина с ШРП №15, село Константиновское Петровский район, Ставропольский край

Система координат: МСК 26 от СК-95

№ п/п	Обозначение характерных точек гра- ницы	Координаты (метров)	
		X	Y
1	2	3	4
1	1	506299.98	1370077.18
2	2	506300.15	1370077.20
3	3	506300.31	1370077.22
4	4	506300.47	1370077.27
5	5	506300.62	1370077.33
6	6	506300.77	1370077.39
7	7	506300.93	1370077.47
8	8	506301.06	1370077.55
9	9	506301.19	1370077.66
10	10	506301.31	1370077.77
11	11	506301.43	1370077.89
12	12	506301.53	1370078.02
13	13	506301.62	1370078.16
14	14	506301.70	1370078.31
15	15	506301.76	1370078.45
16	16	506301.82	1370078.61
17	17	506301.86	1370078.77
18	18	506301.89	1370078.93
19	19	506301.90	1370079.10
20	20	506301.91	1370079.26
21	21	506301.89	1370079.43
22	22	506301.87	1370079.59
23	23	506301.82	1370079.75
24	24	506301.77	1370079.90
25	25	506301.70	1370080.06
26	26	506301.62	1370080.21

1	2	3	4
27	27	506301.54	1370080.34
28	28	506301.43	1370080.47
29	29	506301.33	1370080.60
30	30	506301.20	1370080.71
31	31	506301.07	1370080.81
32	32	506300.93	1370080.90
33	33	506300.79	1370080.98
34	34	506279.65	1370091.40
35	35	506278.78	1370094.64
36	36	506275.12	1370098.30
37	37	506274.10	1370098.81
38	38	506272.51	1370099.50
39	39	506268.53	1370100.33
40	40	506263.53	1370098.99
41	41	506259.87	1370095.33
42	42	506259.33	1370094.24
43	43	506258.57	1370092.45
44	44	506257.77	1370088.54
45	45	506259.11	1370083.54
46	46	506262.77	1370079.88
47	47	506263.82	1370079.35
48	48	506265.40	1370078.67
49	49	506269.35	1370077.86
50	50	506274.35	1370079.20
51	51	506278.01	1370082.86
52	52	506278.53	1370083.89
53	53	506279.30	1370085.67
54	54	506279.57	1370086.98
55	55	506299.02	1370077.39
56	56	506299.17	1370077.33
57	57	506299.33	1370077.27
58	58	506299.49	1370077.23
59	59	506299.65	1370077.20
60	60	506299.82	1370077.19
61	1	506299.98	1370077.18