



**МИНИСТЕРСТВО ИМУЩЕСТВЕННЫХ ОТНОШЕНИЙ
СТАВРОПОЛЬСКОГО КРАЯ**

ПРИКАЗ

«25 » мая 2022 г.

г. Ставрополь

№ 396

Об утверждении границ
охранных зон газопроводов,
расположенных на территории
Ставропольского края

В соответствии со статьей 56, пунктом 6 статьи 90 Земельного кодекса Российской Федерации, постановлением Правительства Российской Федерации от 20 ноября 2000 г. № 878 «Об утверждении Правил охраны газораспределительных сетей», на основании материалов по межеванию границ охранных зон и обращения акционерного общества «Газпром газораспределение Ставрополь»

ПРИКАЗЫВАЮ:

1. Утвердить прилагаемые границы охранной зоны распределительного газопровода среднего и низкого давления:

1.1. Границы охранной зоны газопровода с кадастровым номером 26:11:070901:1151.

1.2. Границы охранной зоны газопровода с кадастровым номером 26:11:070901:1149.

1.3. Границы охранной зоны газопровода с кадастровым номером 26:11:070901:1150.

2. Установить ограничения (обременения) прав на земельные участки, входящие в границы охранных зон, на срок эксплуатации газопроводов, определив условия использования земельных участков в соответствии с пунктами 14-16 Правил охраны газораспределительных сетей, утвержденных постановлением Правительства Российской Федерации от 20 ноября 2000 г. № 878.

3. Контроль за выполнением настоящего приказа оставляю за собой.

4. Настоящий приказ вступает в силу на следующий день после дня его официального опубликования.

Первый заместитель министра




В.Б. Бордиян

УТВЕРЖДЕНЫ

приказом министерства
имущественных отношений
Ставропольского края

от 25 мая 2022 г. № 396



ГРАНИЦЫ

охранной зоны газопровода с кадастровым номером 26:11:070901:1151

КООРДИНАТЫ


№ п/п	Обозначение характерных точек границы	Координаты (метров)	
		X	Y
1	2	3	4

1	1	462762.83	1309205.74
2	2	462763.16	1309242.69
3	3	462764.59	1309246.88
4	4	462760.56	1309247.23
5	5	462759.16	1309243.57
6	6	462758.83	1309205.78
1	1	462762.83	1309205.74

УТВЕРЖДЕНЫ

приказом министерства
имущественных отношений
Ставропольского края

от 25 мая 2022 г. № 396



ГРАНИЦЫ

охранной зоны газопровода с кадастровым номером 26:11:070901:1149

КООРДИНАТЫ


№ п/п	Обозначение характерных точек границы	Координаты (метров)	
		X	Y
1	2	3	4

1	1	463182.16	1309270.74
2	2	463182.01	1309274.73
3	3	463181.41	1309274.69
4	4	463181.22	1309274.75
5	5	463180.59	1309270.85
6	6	463181.17	1309270.66
1	1	463182.16	1309270.74

УТВЕРЖДЕНЫ

приказом министерства
имущественных отношений
Ставропольского края

от 25 мая 2022 г. № 396



ГРАНИЦЫ

охранной зоны газопровода с кадастровым номером 26:11:070901:1150

КООРДИНАТЫ

№ п/п	Обозначение характерных точек границы	Координаты (метров)	
		X	Y
1	2	3	4

1	1	463270.79	1309009.03
2	2	463271.52	1309018.95
3	3	463267.53	1309019.25
4	4	463266.80	1309009.33
1	1	463270.79	1309009.03