



ПРАВИТЕЛЬСТВО СТАВРОПОЛЬСКОГО КРАЯ

ПОСТАНОВЛЕНИЕ

г. Ставрополь

01 августа 2022 г.

№ 441-п

О переименовании памятника природы и утверждении границы памятника природы краевого значения «Беломечетский песчаный карьер»

В соответствии с пунктом 3 статьи 26 Федерального закона «Об особо охраняемых природных территориях» и частью 2 статьи 4 Закона Ставропольского края «Об особо охраняемых природных территориях» Правительство Ставропольского края

ПОСТАНОВЛЯЕТ:

1. Переименовать памятник природы Ставропольского края «Беломечетинский карьер с находками ископаемой фауны третичного периода», взятый под особую охрану решением исполнительного комитета Ставропольского краевого Совета народных депутатов от 4 января 1978 г. № 9 «О взятии под особую охрану памятников природы», ранее включенный в пункт 8 раздела 1 «Памятники неживой природы» перечня памятников природы на территории Ставропольского края, подлежащих охране, утвержденного постановлением бюро Ставропольского краевого комитета КПСС и исполкома краевого Совета депутатов трудящихся от 15 сентября 1961 года № 676 «О мерах по охране природы в крае», как ограниченный участок песчаного карьера Беломечетского с находками остатков ископаемой фауны третичного периода, в памятник природы краевого значения «Беломечетский песчаный карьер».

2. Утвердить прилагаемую границу памятника природы краевого значения «Беломечетский песчаный карьер».

3. Министерству природных ресурсов и охраны окружающей среды Ставропольского края обеспечить направление Правительством Ставропольского края в федеральный орган исполнительной власти (его территориальные органы), уполномоченный Правительством Российской Федерации на осуществление государственного кадастрового учета, государственной регистрации прав, ведение Единого государственного реестра

недвижимости, документа, воспроизводящего сведения, содержащиеся в решении Правительства Ставропольского края об установлении границы памятника природы краевого значения «Беломечетский песчаный карьер».

4. Контроль за выполнением настоящего постановления возложить на первого заместителя председателя Правительства Ставропольского края Ситникова В.Н.

5. Настоящее постановление вступает в силу на следующий день после дня его официального опубликования.

Губернатор
Ставропольского края



В.В.Владимиров



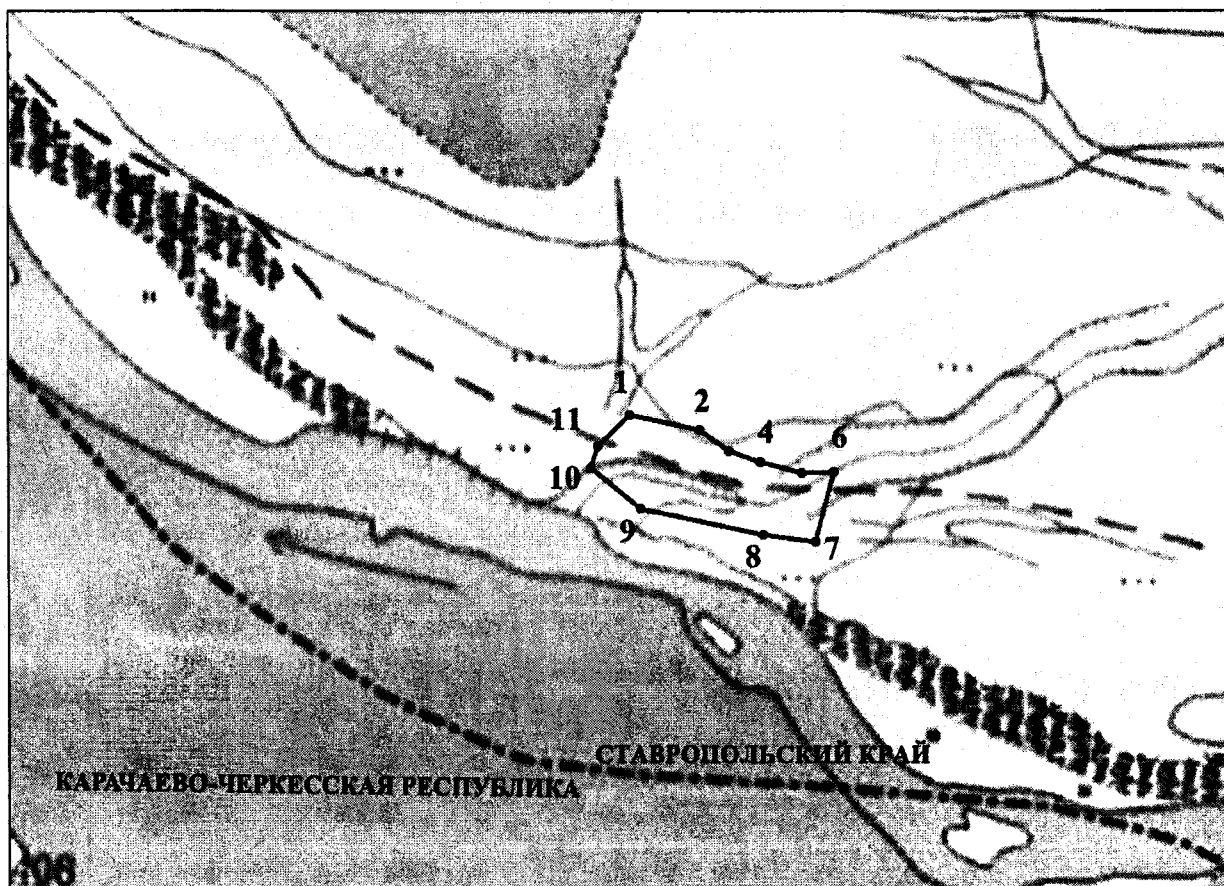
УТВЕРЖДЕНА

решением Правительства
Ставропольского края

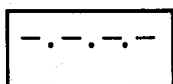
от 01 августа 2022 г. № 441-п

ГРАНИЦА

памятника природы краевого значения «Беломечетский песчаный карьер»



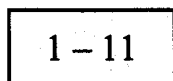
Условные обозначения:



— граница субъектов Российской Федерации



— граница памятника природы краевого значения «Беломечетский песчаный карьер», сведения о котором представлены в таблице 1



— номера характерных точек границы памятника природы краевого значения «Беломечетский песчаный карьер», сведения о местоположении которой представлены в таблице 2

Таблица 1

СВЕДЕНИЯ

о памятнике природы краевого значения
«Беломечетский песчаный карьер»

| № п/п | Характеристики памятника природы краевого значения «Беломечетский песчаный карьер» | Описание характеристик памятника природы краевого значения «Беломечетский песчаный карьер» |
|----------|---|--|
| 1. | Местоположение памятника природы краевого значения «Беломечетский песчаный карьер» | Ставропольский край, Кочубеевский муниципальный округ |
| 2. | Площадь памятника природы краевого значения «Беломечетский песчаный карьер» +/- величина погрешности определения площади памятника природы краевого значения «Беломечетский песчаный карьер» (кв. метров) | 14415 +/- 1051 |
| 3. | Иные характеристики памятника природы краевого значения «Беломечетский песчаный карьер» | — |

СВЕДЕНИЯ

о местоположении границы памятника природы краевого значения
«Беломечетский песчаный карьер»

Система координат: МСК-26 от СК-95

| № п/п | Номера характерных точек границы памятника природы краевого значения «Беломечетский песчаный карьер» | Координаты характерных точек границы памятника природы краевого значения «Беломечетский песчаный карьер» (метров) | | Метод определения координат характерных точек границы памятника природы краевого значения «Беломечетский песчаный карьер» | Средняя квадратическая погрешность положения характерных точек границы памятника природы краевого значения «Беломечетский песчаный карьер» (метров) | Описание обозначения характерных точек на местности (при наличии) |
|----------|--|---|------------|---|---|---|
| | | X | Y | | | |
| 1 | 2 | 3 | 4 | 5 | 6 | 7 |
| 1. | 1 | 404877,89 | 1316757,54 | геодезический метод | 2,50 | — |
| 2. | 2 | 404864,33 | 1316822,03 | геодезический метод | 2,50 | — |
| 3. | 3 | 404845,30 | 1316848,20 | геодезический метод | 2,50 | — |

Сведения о характерных точках границы памятника природы краевого значения «Беломечетский песчаный карьер»

| | | | | | | |
|----|---|-----------|------------|---------------------|------|---|
| 1. | 1 | 404877,89 | 1316757,54 | геодезический метод | 2,50 | — |
| 2. | 2 | 404864,33 | 1316822,03 | геодезический метод | 2,50 | — |
| 3. | 3 | 404845,30 | 1316848,20 | геодезический метод | 2,50 | — |

| 1 | 2 | 3 | 4 | 5 | 6 | 7 |
|-----|----|-----------|------------|------------------------|------|---|
| 4. | 4 | 404835,76 | 1316876,82 | геодезический метод | 2,50 | – |
| 5. | 5 | 404825,43 | 1316913,95 | геодезический метод | 2,50 | – |
| 6. | 6 | 404826,45 | 1316942,82 | геодезический метод | 2,50 | – |
| 7. | 7 | 404763,31 | 1316927,17 | геодезический метод | 2,50 | – |
| 8. | 8 | 404769,52 | 1316880,38 | геодезический метод | 2,50 | – |
| 9. | 9 | 404792,57 | 1316767,91 | геодезический метод | 2,50 | – |
| 10. | 10 | 404829,85 | 1316722,69 | геодезический метод | 2,50 | – |
| 11. | 11 | 404850,09 | 1316729,21 | геодезический метод | 2,50 | – |
| 12. | 1 | 404877,89 | 1316757,54 | геодезический метод | 2,50 | – |
