



**УПРАВЛЕНИЕ СТАВРОПОЛЬСКОГО КРАЯ  
ПО СОХРАНЕНИЮ И ГОСУДАРСТВЕННОЙ ОХРАНЕ  
ОБЪЕКТОВ КУЛЬТУРНОГО НАСЛЕДИЯ**

**П Р И К А З**

«30» августа 2022 г.

№ 980

г. Ставрополь

Об утверждении границы территории и требований к осуществлению деятельности в границе территории объекта культурного наследия регионального значения «Монумент бойцам Советской Армии, погибшим в 1941-1945 гг.», 1972 год, расположенного по адресу: Ставропольский край, Апанасенковский район, с. Воздвиженское, ул. Октябрьская

В соответствии со статьей 3.1. Федерального закона от 25 июня 2002 года № 73-ФЗ «Об объектах культурного наследия (памятниках истории и культуры) народов Российской Федерации», приказом Министерства культуры Российской Федерации от 04 июня 2015 года № 1745 «Об утверждении требований к составлению проектов границ территорий объектов культурного наследия», статьей 6 Закона Ставропольского края от 16 марта 2006 года № 14-кз «Об объектах культурного наследия (памятниках истории и культуры) народов Российской Федерации в Ставропольском крае», Положением об управлении Ставропольского края по сохранению и государственной охране объектов культурного наследия, утвержденным постановлением Правительства Ставропольского края от 20 марта 2015 года № 102-п, по результатам рассмотрения проекта границ территории объекта культурного наследия регионального значения «Монумент бойцам Советской Армии, погибшим в 1941-1945 гг.», 1972 год, расположенного по адресу: Ставропольский край, Апанасенковский район, с. Воздвиженское, ул. Октябрьская, разработанного обществом с ограниченной ответственностью Архитектурно-реставрационная студия «Юг», лицензия № МКРФ 04668 от 12 октября 2017 года,

**ПРИКАЗЫВАЮ:**

1. Утвердить прилагаемые:

границу территории объекта культурного наследия регионального значения «Монумент бойцам Советской Армии, погибшим в 1941-1945 гг.», 1972 год, расположенного по адресу: Ставропольский край, Апанасенковский район, с. Воздвиженское, ул. Октябрьская;

требования к осуществлению деятельности в границе территории объекта культурного наследия регионального значения «Монумент бойцам Советской Армии, погибшим в 1941-1945 гг.», 1972 год, расположенного по адресу: Ставропольский край, Апанасенковский район, с. Воздвиженское, ул. Октябрьская (далее - памятник).

2. Отделу по сохранению, использованию и популяризации объектов культурного наследия обеспечить:

2.1. Направление копии настоящего приказа:

в управление по информационной политике аппарата Правительства Ставропольского края для его официального опубликования на [www.pravo.stavregion.ru](http://www.pravo.stavregion.ru);

в Главное управление Министерства юстиции Российской Федерации по Ставропольскому краю для включения в федеральный регистр нормативных правовых актов субъектов Российской Федерации;

в прокуратуру Ставропольского края;

в территориальный орган исполнительной власти, уполномоченный Правительством Российской Федерации на осуществление государственного кадастрового учета, государственной регистрации прав, ведение Единого государственного реестра недвижимости и предоставление сведений, содержащихся в Едином государственном реестре недвижимости.

2.2. Внесение сведений в Федеральную государственную информационную систему территориального планирования.

3. Отделу археологии, государственного учета объектов культурного наследия и архива обеспечить внесение сведений в общероссийскую автоматизированную информационную систему ведения Единого государственного реестра объектов культурного наследия (памятников истории и культуры) народов Российской Федерации.

4. Рекомендовать территориальному отделу села Воздвиженское администрации Апанасенковского района Ставропольского края внести необходимые изменения в правила землепользования и застройки.

5. Контроль за исполнением настоящего приказа возложить на заместителя начальника управления Д.Г. Кусмачева.

6. Настоящий приказ вступает в силу на следующий день после дня его официального опубликования.

Начальник управления



А.В.Конева

УТВЕРЖДЕНА

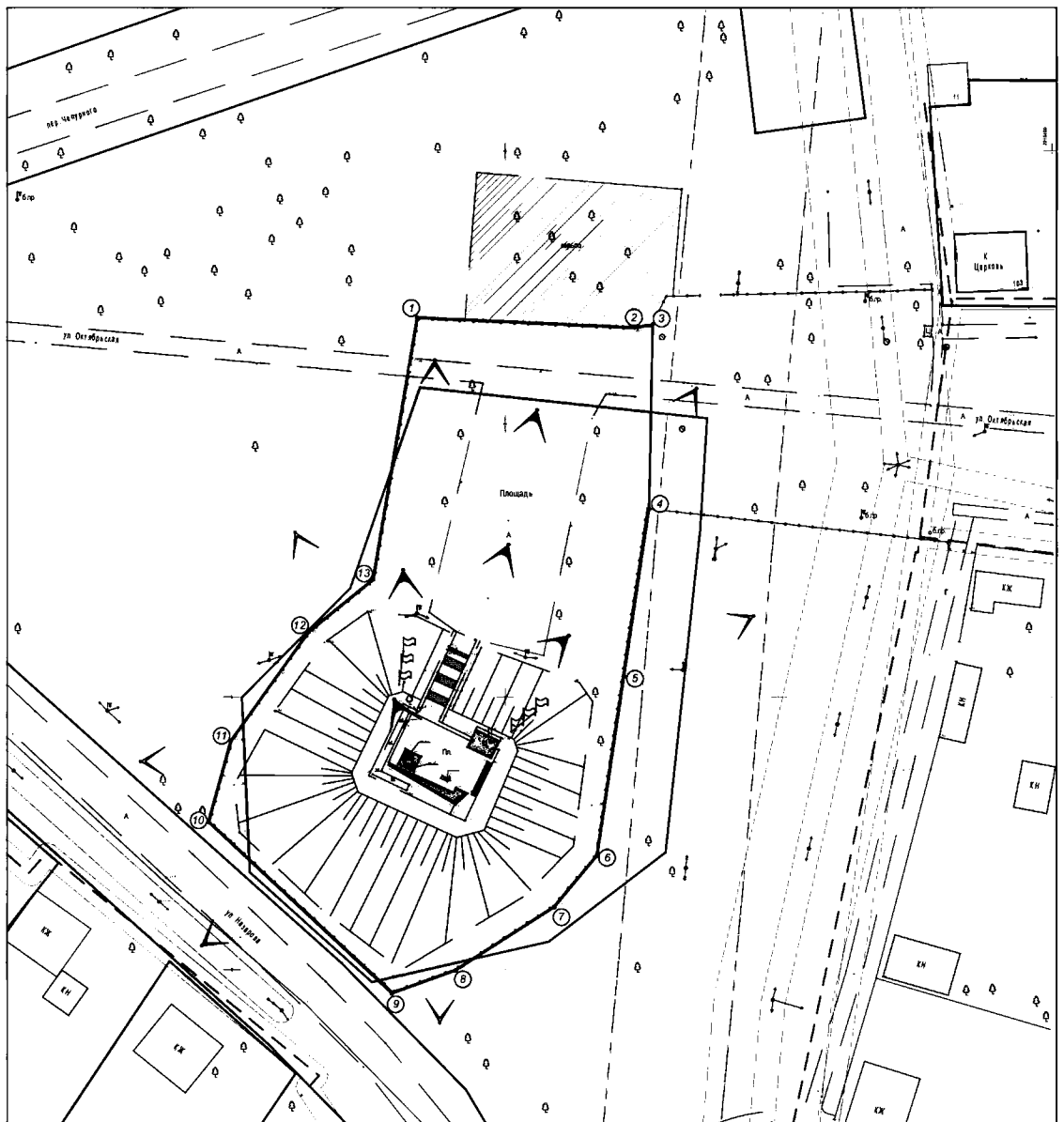
приказом управления  
Ставропольского края по  
сохранению и государственной  
охране объектов культурного  
наследия

от «30» августа 2022 г. № 980












### ГРАНИЦА

территории объекта культурного наследия регионального значения «Монумент бойцам Советской Армии, погибшим в 1941-1945 гг.», 1972 год, расположенного по адресу: Ставропольский край, Апанасенковский район, с. Воздвиженское, ул. Октябрьская,

1. Графическое изображение границы территории объекта культурного наследия регионального значения «Монумент бойцам Советской Армии, погибшим в 1941-1945 гг.», 1972 год, расположенного по адресу: Ставропольский край, Апанасенковский район, с. Воздвиженское, ул. Октябрьская (далее - памятник):



### УСЛОВНЫЕ ОБОЗНАЧЕНИЯ:

	Объект культурного наследия регионального значения <i>«Монумент бойцам Советской Армии, погибшим в 1941-1945гг.»</i> , 1972 г., расположенный по адресу: Ставропольский край, Апанасенковский район, с. Воздвиженское, ул. Октябрьская
	Границы территории объект культурного наследия регионального значения <i>«Монумент бойцам Советской Армии, погибшим в 1941-1945гг.»</i> , 1972 г., расположенного по адресу: Ставропольский край, Апанасенковский район, с. Воздвиженское, ул. Октябрьская, площадь - 6321,2 м <sup>2</sup> .
	Здания религиозного назначения
	Нейтральная застройка
	Малоценные строения
	Парковая зона
	Диссонирующая территория с заброшенным котлованом
	Кадастровые границы земельного участка
	Коридор наилучшего визуального восприятия памятника
	Коридор визуального восприятия памятника
	Номер поворотной точки

## 2. Описание границы территории памятника

Прохождение границ		Описание прохождения границ
от точки	до точки	
1	2	3
1	2	из точки «1» на юго-восток 39,70 м, вдоль металлической ограды в северной части территории памятника
2	3	на северо-восток 3,08 м, вдоль металлической ограды в северной части территории памятника
3	4	на юго-восток 33,50 м, по территории памятника к металлической ограде с северо-восточной стороны участка
4	5	на юго-запад 31,04 м, вдоль металлической ограды в восточной части территории памятника
5	6	на юго-запад 33,12 м, вдоль металлической ограды в восточной части территории памятника
6	7	на юго-запад 12,21 м, вдоль металлической ограды в юго-восточной части территории памятника
7	8	на юго-запад 21,36 м, вдоль металлической ограды в юго-восточной части территории памятника
8	9	на юго-запад 12,20 м, вдоль металлической ограды в южной части территории памятника
9	10	на северо-запад 45,78 м, вдоль металлической ограды в юго-западной части территории памятника
10	11	на северо-восток 15,25 м, вдоль металлической ограды в юго-западной части территории памятника
11	12	на северо-восток 24,44 м, вдоль металлической ограды в западной части территории памятника
12	13	на северо-восток 15,28 м, вдоль металлической ограды в западной части территории памятника
13	1	на северо-восток 48,57 м, вдоль металлической ограды в северо-западной части территории памятника, замыкаясь в точке «1»

Координаты поворотных точек границы территории памятника

<b>Сведения о местоположении границ объекта</b>				
<b>Система координат МСК-26 от СК-95</b>				
<b>Метод определения координат характерной точки комбинированный (геодезический метод и метод спутниковых геодезических измерений)</b>				
<b>Сведения о характерных точках границ объекта</b>				
<b>Обозначение характерных точек границ</b>	<b>Координаты, м</b>		<b>Средняя квадратическая погрешность положения характерной точки (Mt), м</b>	<b>Описание обозначения точки на местности</b>
	<b>X</b>	<b>Y</b>		
<b>1</b>	<b>2</b>	<b>3</b>	<b>5</b>	<b>6</b>
<b>1</b>	564569.31	2215284.03	0.10	-
<b>2</b>	564567.50	2215323.69	0.10	-
<b>3</b>	564567.97	2215326.73	0.10	-
<b>4</b>	564534.48	2215326.00	0.10	-
<b>5</b>	564503.77	2215321.46	0.10	-
<b>6</b>	564471.01	2215316.62	0.10	-
<b>7</b>	564461.62	2215308.82	0.10	-
<b>8</b>	564450.07	2215290.85	0.10	-
<b>9</b>	564445.92	2215279.38	0.10	-
<b>10</b>	564477.15	2215245.90	0.10	-
<b>11</b>	564491.85	2215249.95	0.10	-
<b>12</b>	564511.76	2215264.12	0.10	-
<b>13</b>	564521.41	2215275.97	0.10	-
<b>1</b>	564569.31	2215284.03	0.10	-

## УТВЕРЖДЕНЫ

приказом управления  
Ставропольского края  
по сохранению и государственной  
охране объектов культурного  
наследия

от «30» августа 2022 г. № 980

### ТРЕБОВАНИЯ К ОСУЩЕСТВЛЕНИЮ ДЕЯТЕЛЬНОСТИ

в границе территории объекта культурного наследия регионального значения «Монумент бойцам Советской Армии, погибшим в 1941-1945 гг.», 1972 год, расположенного по адресу: Ставропольский край, Апанасенковский район, с. Воздвиженское, ул. Октябрьская

В границе территории объекта культурного наследия регионального значения регионального значения «Монумент бойцам Советской Армии, погибшим в 1941-1945 гг.», 1972 год, расположенного по адресу: Ставропольский край, Апанасенковский район, с. Воздвиженское, ул. Октябрьская (далее – памятник), установлен следующий правовой режим:

Разрешается:

1. проведение научно-исследовательских, изыскательских, научно-проектных и ремонтно-реставрационных работ, направленных на обеспечение физической сохранности памятника, в том числе по консервации, ремонту, реставрации, приспособлению для современного использования с соблюдением с требований Федерального закона от 25 июня 2002 г. № 73-ФЗ «Об объектах культурного наследия (памятниках истории и культуры) народов Российской Федерации» (далее - Федеральный закон);
2. выявление и восстановление утраченных частей и элементов памятника на основании историко-культурных исследований;
3. проведение работ по озеленению и благоустройству территории памятника, уходу за зелеными насаждениями;
4. хозяйственная деятельность, не противоречащая требованиям обеспечения сохранности памятника, позволяющая обеспечить функционирование памятника в современных условиях.

Запрещается:

1. снос, разрушение памятника;
2. проведение земляных, строительных, мелиоративных и иных работ, в том числе связанных с динамическим и вибрационным воздействием на конструкции памятника, за исключением работ по сохранению объекта культурного наследия или его отдельных элементов, сохранению историко-градостроительной или природной среды объекта культурного наследия;
3. строительство на территории памятника объектов капитального строительства, изменение объемно-пространственных характеристик, существующих на территории памятника объектов капитального строительства;

4. производство работ по сохранению памятника, в том числе связанных с реставрацией и приспособлением, без соблюдения требований Федерального закона;

5. распространение на территории памятника наружной рекламы (за исключением случаев, предусмотренных Федеральным законом);

6. хозяйственная деятельность, нарушающая целостность памятника, его территории или создающая угрозу их повреждения, разрушения или уничтожения;

7. изменение гидрогеологических и экологических условий, необходимых для обеспечения сохранности памятника;

8. засорение территории бытовыми и промышленными отходами любого вида и форм;

9. использование территории памятника (за исключением случаев, предусмотренных Федеральным законом):

под склады и объекты производства взрывчатых, огнеопасных, загрязняющих материалов, гигроскопических материалов и материалов имеющих вредные выделения;

под мастерские и отдельные цеха производств, имеющих механические двигатели;

под производства, требующие по технологическому процессу сохранения внутри помещений высоких или низких температур, производства с повышенным влажностным режимом, мокрые производства;

под хранилища и для производства едких химических и красочных веществ или продуктов, выделяющих вредные испарения в процессе брожения;

10. ограничение доступа граждан Российской Федерации, иностранных граждан и лиц без гражданства к памятнику.

---