



**УПРАВЛЕНИЕ СТАВРОПОЛЬСКОГО КРАЯ
ПО СОХРАНЕНИЮ И ГОСУДАРСТВЕННОЙ ОХРАНЕ
ОБЪЕКТОВ КУЛЬТУРНОГО НАСЛЕДИЯ**

П Р И К А З

«31» августа 2022 г.

№ 991

г. Ставрополь

Об утверждении границы территории и требований к осуществлению деятельности в границе территории объекта культурного наследия регионального значения «Памятник воинам - односельчанам погибшим в годы гражданской и Великой Отечественной войн», 1973 год, расположенного по адресу: Ставропольский край, Буденовский район, с. Архангельское, у Дворца культуры (фактический адрес: Российская Федерация, Ставропольский край, Буденовский район, село Архангельское, улица Советская, дом 71А)

В соответствии со статьей 3.1. Федерального закона от 25 июня 2002 года № 73-ФЗ «Об объектах культурного наследия (памятниках истории и культуры) народов Российской Федерации», приказом Министерства культуры Российской Федерации от 04 июня 2015 года № 1745 «Об утверждении требований к составлению проектов границ территорий объектов культурного наследия», статьей 6 Закона Ставропольского края от 16 марта 2006 года № 14-кз «Об объектах культурного наследия (памятниках истории и культуры) народов Российской Федерации в Ставропольском крае», Положением об управлении Ставропольского края по сохранению и государственной охране объектов культурного наследия, утвержденным постановлением Правительства Ставропольского края от 20 марта 2015 года № 102-п, по результатам рассмотрения проекта границ территории объекта культурного наследия регионального значения «Памятник воинам - односельчанам погибшим в годы гражданской и Великой Отечественной войн», 1973 год, расположенного по адресу: Ставропольский край, Буденовский район, с. Архангельское, у Дворца культуры (фактический адрес: Российская Федерация, Ставропольский край, Буденовский район, село Архангельское, улица Советская, дом 71А), разработанного обществом с ограниченной ответственностью Архитектурно-реставрационная студия «Юг», лицензия № МКРФ 04668 от 12 октября 2017 года,

ПРИКАЗЫВАЮ:

1. Утвердить прилагаемые:
границу территории объекта культурного наследия регионального значения «Памятник воинам - односельчанам погибшим в годы гражданской и Великой Отечественной войн», 1973 год, расположенного по адресу: Ставропольский край, Буденовский район, с. Архангельское, у Дворца

культуры (фактический адрес: Российская Федерация, Ставропольский край, Буденовский район, село Архангельское, улица Советская, дом 71А);

требования к осуществлению деятельности в границе территории объекта культурного наследия регионального значения «Памятник воинам - односельчанам погибшим в годы гражданской и Великой Отечественной войн», 1973 год, расположенного по адресу: Ставропольский край, Буденовский район, с. Архангельское, у Дворца культуры (фактический адрес: Российская Федерация, Ставропольский край, Буденовский район, село Архангельское, улица Советская, дом 71А) (далее - памятник).

2. Отделу по сохранению, использованию и популяризации объектов культурного наследия обеспечить:

2.1. Направление копии настоящего приказа:

в управление по информационной политике аппарата Правительства Ставропольского края для его официального опубликования на www.pravo.stavregion.ru;

в Главное управление Министерства юстиции Российской Федерации по Ставропольскому краю для включения в федеральный регистр нормативных правовых актов субъектов Российской Федерации;

в прокуратуру Ставропольского края;

в территориальный орган исполнительной власти, уполномоченный Правительством Российской Федерации на осуществление государственного кадастрового учета, государственной регистрации прав, ведение Единого государственного реестра недвижимости и предоставление сведений, содержащихся в Едином государственном реестре недвижимости.

2.2. Внесение сведений в Федеральную государственную информационную систему территориального планирования.

3. Отделу археологии, государственного учета объектов культурного наследия и архива обеспечить внесение сведений в общероссийскую автоматизированную информационную систему ведения Единого государственного реестра объектов культурного наследия (памятников истории и культуры) народов Российской Федерации.

4. Рекомендовать территориальному отделу села Архангельское администрации Буденновского муниципального округа Ставропольского края внести необходимые изменения в правила землепользования и застройки.

5. Контроль за исполнением настоящего приказа возложить на заместителя начальника управления Д.Г. Кусмачева.

6. Настоящий приказ вступает в силу на следующий день после дня его официального опубликования.

Начальник управления



А.В. Конева

УТВЕРЖДЕНА

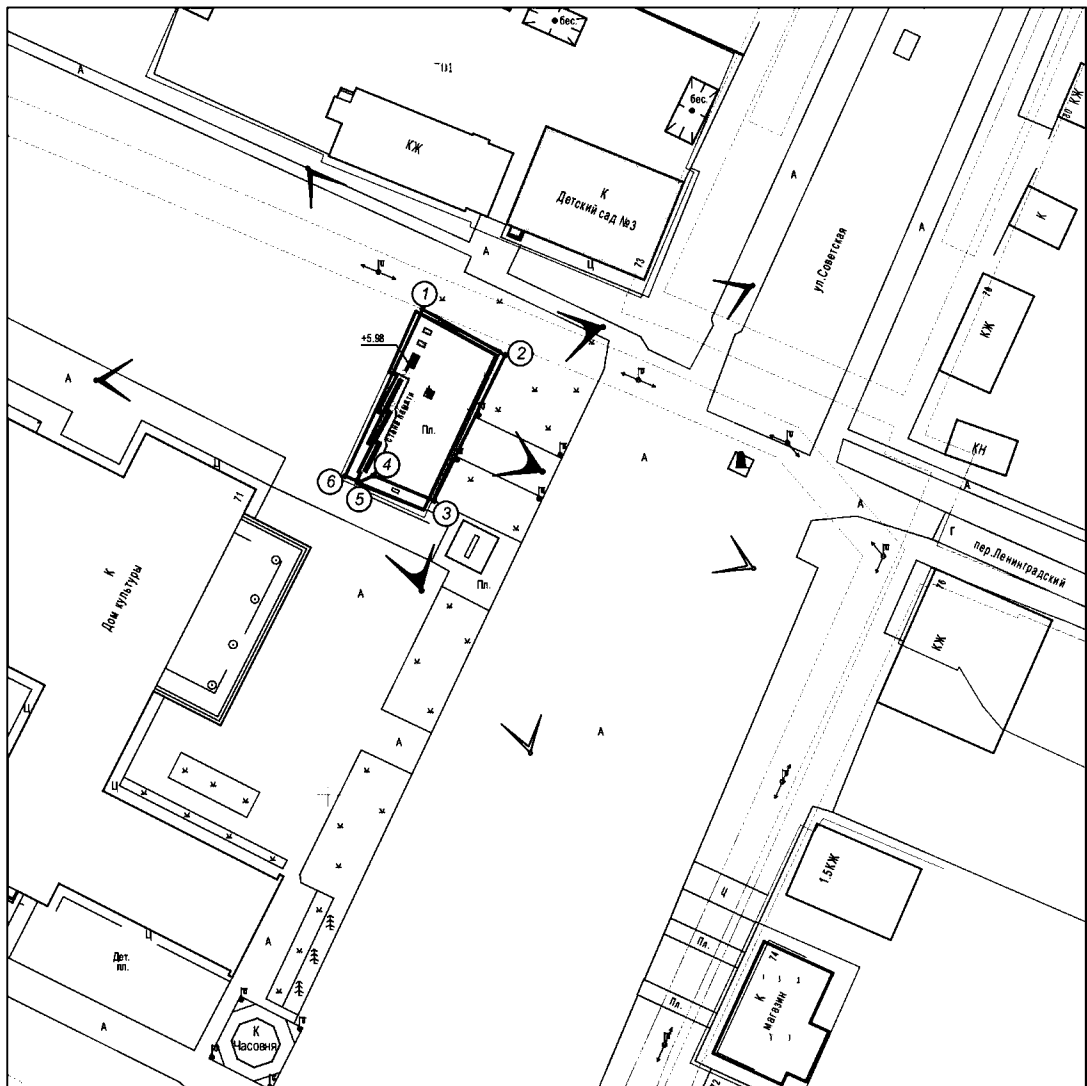
приказом управления
Ставропольского края по
сохранению и государственной
охране объектов культурного
наследия

от «31» августа 2022 г. № 991












ГРАНИЦА

территории объекта культурного наследия регионального значения «Памятник воинам - односельчанам погибшим в годы гражданской и Великой Отечественной войн», 1973 год, расположенного по адресу: Ставропольский край, Буденовский район, с. Архангельское, у Дворца культуры (фактический адрес: Российская Федерация, Ставропольский край, Буденовский район, село Архангельское, улица Советская, дом 71А)

1. Графическое изображение границы территории объекта культурного наследия регионального значения «Памятник воинам - односельчанам погибшим в годы гражданской и Великой Отечественной войн», 1973 год, расположенного по адресу: Ставропольский край, Буденовский район, с. Архангельское, у Дворца культуры (фактический адрес: Российская Федерация, Ставропольский край, Буденовский район, село Архангельское, улица Советская, дом 71А) (далее - памятник):



УСЛОВНЫЕ ОБОЗНАЧЕНИЯ:

| | |
|---|--|
|  | Объект культурного наследия регионального значения <i>«Памятник воинам - односельчанам погибшим в годы гражданской и Великой Отечественной войн», 1973 г.</i> , расположенный по адресу: Ставропольский край, Буденовский район, с. Архангельское, у Дворца культуры (фактический адрес: Российская Федерация, Ставропольский край, Буденовский район, село Архангельское, улица Советская, дом 71А) |
|  | Границы территории объект культурного наследия регионального значения <i>«Памятник воинам - односельчанам погибшим в годы гражданской и Великой Отечественной войн», 1973 г.</i> , расположенного по адресу: Ставропольский край, Буденовский район, с. Архангельское, у Дворца культуры (фактический адрес: Российская Федерация, Ставропольский край, Буденовский район, село Архангельское, улица Советская, дом 71А), площадь - 237,2 м ² . |
|  | Историческая рядовая застройка |
|  | Здания религиозного назначения |
|  | Памятник, не являющийся ОКН |
|  | Нейтральная застройка |
|  | Малоценные строения |
|  | Кадастровые границы земельного участка |
|  | Коридор наилучшего визуального восприятия памятника |
|  | Коридор визуального восприятия памятника |
|  | Номер поворотной точки |

2. Описание границы территории памятника

| Прохождение границ | | Описание прохождения границ |
|--------------------|----------|---|
| от точки | до точки | |
| 1 | 2 | 3 |
| 1 | 2 | из точки «1» на юго-восток 11,62 м, вдоль северо-восточной границы площадки памятника |
| 2 | 3 | на юго-запад 19,90 м, вдоль юго-восточной границы площадки памятника до угла примыкающей пешеходной дорожки |
| 3 | 4 | на северо-запад 8,08 м, от угла пешеходной дорожки, по территории памятника к цветнику у мемориальной стены |
| 4 | 5 | на юго-запад 1,98 м, вдоль наружной грани бордюра обрамляющего цветник у мемориальной стены |
| 5 | 6 | на северо-запад 1,95 м, вдоль юго-западного торца мемориальной стены |
| 6 | 1 | на северо-восток 22,60 м, вдоль отмостки мемориальной стены и северо-западной границы площадки памятника, замыкаясь в точке «1» |

Координаты поворотных точек границы территории памятника

| Сведения о местоположении границ объекта | | | | |
|---|---------------|------------|--|---|
| Система координат МСК-26 от СК-95 | | | | |
| Метод определения координат характерной точки комбинированный (геодезический метод и метод спутниковых геодезических измерений) | | | | |
| Сведения о характерных точках границ объекта | | | | |
| Обозначение характерных точек границ | Координаты, м | | Средняя квадратическая погрешность положения характерной точки (Mt), м | Описание обозначения точки на местности |
| | X | Y | | |
| 1 | 2 | 3 | 4 | 5 |
| 1 | 429259.61 | 2247211.58 | 0.10 | - |
| 2 | 429253.98 | 2247221.74 | 0.10 | - |
| 3 | 429236.10 | 2247213.01 | 0.10 | - |
| 4 | 429239.31 | 2247205.60 | 0.10 | - |
| 5 | 429238.38 | 2247203.85 | 0.10 | - |
| 6 | 429239.14 | 2247202.08 | 0.10 | - |
| 1 | 429259.61 | 2247211.58 | 0.10 | - |

УТВЕРЖДЕНЫ

приказом управления
Ставропольского края
по сохранению и государственной
охране объектов культурного
наследия

от «31» августа 2022 г. № 991

ТРЕБОВАНИЯ К ОСУЩЕСТВЛЕНИЮ ДЕЯТЕЛЬНОСТИ

в границе территории объекта культурного наследия регионального значения «Памятник воинам - односельчанам погибшим в годы гражданской и Великой Отечественной войн», 1973 год, расположенного по адресу: Ставропольский край, Буденовский район, с. Архангельское, у Дворца культуры (фактический адрес: Российская Федерация, Ставропольский край, Буденовский район, село Архангельское, улица Советская, дом 71А)

В границе территории объекта культурного наследия регионального значения «Памятник воинам - односельчанам погибшим в годы гражданской и Великой Отечественной войн», 1973 год, расположенного по адресу: Ставропольский край, Буденовский район, с. Архангельское, у Дворца культуры (фактический адрес: Российская Федерация, Ставропольский край, Буденовский район, село Архангельское, улица Советская, дом 71А) (далее – памятник), установлен следующий правовой режим:

Разрешается:

1. проведение научно-исследовательских, изыскательских, научно-проектных и ремонтно-реставрационных работ, направленных на обеспечение физической сохранности памятника, в том числе по консервации, ремонту, реставрации, приспособлению для современного использования с соблюдением с требований Федерального закона от 25 июня 2002 г. № 73-ФЗ «Об объектах культурного наследия (памятниках истории и культуры) народов Российской Федерации» (далее - Федеральный закон);
2. выявление и восстановление утраченных частей и элементов памятника на основании историко-культурных исследований;
3. проведение работ по озеленению и благоустройству территории памятника, уходу за зелеными насаждениями;
4. хозяйственная деятельность, не противоречащая требованиям обеспечения сохранности памятника, позволяющая обеспечить функционирование памятника в современных условиях.

Запрещается:

1. снос, разрушение памятника;
2. проведение земляных, строительных, мелиоративных и иных работ, в том числе связанных с динамическим и вибрационным воздействием на конструкции памятника, за исключением работ по сохранению объекта культурного наследия или его отдельных элементов, сохранению историко-градостроительной или природной среды объекта культурного наследия;

3. строительство на территории памятника объектов капитального строительства, изменение объемно-пространственных характеристик, существующих на территории памятника объектов капитального строительства;

4. производство работ по сохранению памятника, в том числе связанных с реставрацией и приспособлением, без соблюдения требований Федерального закона;

5. распространение на территории памятника наружной рекламы (за исключением случаев, предусмотренных Федеральным законом);

6. хозяйственная деятельность, нарушающая целостность памятника, его территории или создающая угрозу их повреждения, разрушения или уничтожения;

7. изменение гидрогеологических и экологических условий, необходимых для обеспечения сохранности памятника;

8. засорение территории бытовыми и промышленными отходами любого вида и форм;

9. использование территории памятника (за исключением случаев, предусмотренных Федеральным законом):

под склады и объекты производства взрывчатых, огнеопасных, загрязняющих материалов, гигроскопических материалов и материалов имеющих вредные выделения;

под мастерские и отдельные цеха производств, имеющих механические двигатели;

под производства, требующие по технологическому процессу сохранения внутри помещений высоких или низких температур, производства с повышенным влажностным режимом, мокрые производства;

под хранилища и для производства едких химических и красочных веществ или продуктов, выделяющих вредные испарения в процессе брожения;

10. ограничение доступа граждан Российской Федерации, иностранных граждан и лиц без гражданства к памятнику.
