



**УПРАВЛЕНИЕ СТАВРОПОЛЬСКОГО КРАЯ  
ПО СОХРАНЕНИЮ И ГОСУДАРСТВЕННОЙ ОХРАНЕ  
ОБЪЕКТОВ КУЛЬТУРНОГО НАСЛЕДИЯ**

**П Р И К А З**

«16» сентября 2022 г.

№ 1050

г. Ставрополь

Об утверждении предмета охраны объекта культурного наследия регионального значения «Братская могила воинов, погибших при освобождении с. Тугулук», 1943 год, расположенного по адресу: Ставропольский край, Грачевский район, с. Тугулук, у здания СШ (фактический адрес: Ставропольский край, Грачевский район, с. Тугулук, у старого здания начальной школы, на перекрестке улиц Ленина и Гагарина)

В соответствии с пунктом 10 статьи 33 Федерального закона от 25 июня 2002 года № 73-ФЗ «Об объектах культурного наследия (памятниках истории и культуры) народов Российской Федерации», пунктами 8, 13, 14, 15 Порядка определения предмета охраны объекта культурного наследия, включенного в единый государственный реестр объектов культурного наследия (памятников истории и культуры) народов Российской Федерации в соответствии со статьей 64 Федерального закона от 25 июня 2002 года № 73-ФЗ «Об объектах культурного наследия (памятниках истории и культуры) народов Российской Федерации», утвержденного приказом Министерства культуры Российской Федерации от 13 января 2016 года № 28, по результатам рассмотрения проекта предмета охраны объекта культурного наследия регионального значения «Братская могила воинов, погибших при освобождении с. Тугулук», 1943 год, расположенного по адресу: Ставропольский край, Грачевский район, с. Тугулук, у здания СШ (фактический адрес: Ставропольский край, Грачевский район, с. Тугулук, у старого здания начальной школы, на перекрестке улиц Ленина и Гагарина), разработанного обществом с ограниченной ответственностью проектно-строительная компания «Энтар», лицензия № МКРФ 00572 от 12 марта 2013 года, в целях изменения предмета охраны объекта культурного наследия регионального значения «Братская могила воинов, погибших при освобождении с. Тугулук», 1943 год, расположенного по адресу: Ставропольский край, Грачевский район, с. Тугулук, у здания СШ (фактический адрес: Ставропольский край, Грачевский район, с. Тугулук, у старого здания начальной школы, на перекрестке улиц Ленина и Гагарина), утвержденного приказом министерства культуры Ставропольского края от 16 мая 2013 года № 310 «Об утверждении предмета охраны объекта

культурного наследия регионального значения «Братская могила воинов, погибших при освобождении с. Тугулук»,

ПРИКАЗЫВАЮ:

1. Утвердить прилагаемый предмет охраны объекта культурного наследия регионального значения «Братская могила воинов, погибших при освобождении с. Тугулук», 1943 год, расположенного по адресу: Ставропольский край, Грачевский район, с.Тугулук, у здания СШ (фактический адрес: Ставропольский край, Грачевский район, с.Тугулук, у старого здания начальной школы, на перекрестке улиц Ленина и Гагарина).

2. Отделу по сохранению, использованию и популяризации объектов культурного наследия обеспечить направление настоящего приказа:

в управление по информационной политике аппарата Правительства Ставропольского края для его официального опубликования на [www.pravo.stavregion.ru](http://www.pravo.stavregion.ru);

в Главное управление Министерства юстиции Российской Федерации по Ставропольскому краю для включения в федеральный регистр нормативных правовых актов субъектов Российской Федерации;

в прокуратуру Ставропольского края:

в министерство культуры Ставропольского края в целях отмены приказа министерства культуры Ставропольского края от 16 мая 2013 г. № 310 «Об утверждении предмета охраны объекта культурного наследия регионального значения «Братская могила погибших партизан в годы Гражданской войны».

3. Отделу археологии, государственного учета объектов культурного наследия и архива обеспечить внесение сведений в общедоступную автоматизированную информационную систему ведения Единого государственного реестра объектов культурного наследия (памятников истории и культуры) народов Российской Федерации.

4. Контроль за исполнением приказа возложить на заместителя начальника управления Д.Г.Кусмачёва.

5. Настоящий приказ вступает в силу на следующий день после дня его официального опубликования.

Начальник управления



А.В.Конева

УТВЕРЖДЕН


приказом управления  
Ставропольского края по  
сохранению и государственной  
охране объектов культурного  
наследия

от «16» сентября 2022 г. № 1050

ПРЕДМЕТ ОХРАНЫ

объекта культурного наследия регионального значения «Братская могила воинов, погибших при освобождении с. Тугулук», 1943 год, расположенного по адресу: Ставропольский край, Грачевский район, с. Тугулук, у здания СШ (фактический адрес: Ставропольский край, Грачевский район, с.Тугулук, у старого здания начальной школы, на перекрестке улиц Ленина и Гагарина)



Предметом охраны объекта культурного наследия регионального значения «Братская могила воинов, погибших при освобождении с. Тугулук», 1943 год, расположенного по адресу: Ставропольский край, Грачевский район, с.Тугулук, у здания СШ (фактический адрес: Ставропольский край, Грачевский район, с.Тугулук, у старого здания начальной школы, на перекрестке улиц Ленина и Гагарина), (далее – памятник), являются следующие его составляющие:

№ п/п	Описание предмета охраны	Изображение предмета охраны
1.	Объемно-пространственные и планировочные характеристики	
1.1.	Местоположение памятника на территории застройки населенного пункта.	<p style="text-align: center;">Ситуационный план</p> 

<p>1.2.</p>	<p>Объемно-пространственная композиция мемориального комплекса, габариты, геометрические формы, высотные отметки и расположение элементов и частей памятника. Секторы и направления видовых раскрытий, визуальные связи памятника.</p>	
-------------	--	--

2. **Архитектурные особенности**

<p>2.1.</p>	<p>Обелиск в виде стелы, сложной многоуровневой формы прямоугольного сечения в плане, ступенчатой формы в нижней части с размерами основания 1430 x 1380 мм., кубообразной формы в центральной части с выступающим верхним профилированным карнизом и навершием в виде пилона переменного сечения. Высота обелиска от поверхности площадки – подиума 3230 мм. Металлическая звезда в навершие обелиска.</p>	
-------------	---	--

2.2.	<p><b>Памятная доска</b> по центру на главном фасаде обелиска размером 300х400 (h)мм. с гравировкой памятной надписи:</p> <p style="text-align: center;">«<b>ВОИНАМ ПАВШИМ В БОЯХ ЗА РОДИНУ 1941-1945</b>»</p> <p>Исаев – мл. лейтенант; Скляров О.П. – рядовой; Полещук П.С. – рядовой</p>	
3.	Композиционное решение и архитектурно-художественное оформление	
3.1	<p>Композиционное решение объекта культурного наследия регионального значения «Братская могила воинов погибших при освобождении с.Тугулук», 1943 г., неразрывно связанное с объектом культурного наследия регионального значения «Братская могила погибших партизан в годы Гражданской войны», 1920г., имеющим такой же объем, высоту, архитектурно-стилистическое и цветовое решение и расположенным на той же площадке-подиуме организующей единое</p>	

	пространство мемориального комплекса.	
4.	Конструктивные характеристики и материалы	
	Внешние поверхности обелиска в виде стелы выполнены из тесанного естественного камня известняка ракушечника.	