



**УПРАВЛЕНИЕ СТАВРОПОЛЬСКОГО КРАЯ  
ПО СОХРАНЕНИЮ И ГОСУДАРСТВЕННОЙ ОХРАНЕ  
ОБЪЕКТОВ КУЛЬТУРНОГО НАСЛЕДИЯ**

**П Р И К А З**

«07» октября 2022 г.

№ 1193

г. Ставрополь

Об утверждении границ зон охраны, требований к градостроительным регламентам в границах зон охраны объекта культурного наследия (ансамбля) регионального значения «Санаторий врача В.А.Соколова», 1904 год, расположенного по адресу: Ставропольский край, г. Ессентуки, ул. Ленина, д. 3 (литеры «А-а»)

В соответствии со статьей 34 Федерального закона от 25 июня 2002 года № 73-ФЗ «Об объектах культурного наследия (памятниках истории и культуры) народов Российской Федерации», Положением о зонах охраны объектов культурного наследия (памятников истории и культуры) народов Российской Федерации, утвержденным постановлением Правительства Российской Федерации от 29 сентября 2015 года № 972, статьей 6 Закона Ставропольского края от 16 марта 2006 года № 14-кз «Об объектах культурного наследия (памятниках истории и культуры) народов Российской Федерации в Ставропольском крае», Положением об управлении Ставропольского края по сохранению и государственной охране объектов культурного наследия, утвержденным постановлением Правительства Ставропольского края от 20 марта 2015 года № 102-п, на основании проекта зон охраны объекта культурного наследия (ансамбля) регионального значения «Санаторий врача В.А.Соколова», 1904 год, расположенного по адресу: Ставропольский край, г. Ессентуки, ул. Ленина, д. 3 (литеры «А-а»), разработанного обществом с ограниченной ответственностью ГК «Достояние», лицензия № МКРФ 22178 от 05 апреля 2022 года, получившего положительное заключение государственной историко-культурной экспертизы от 24 июня 2022 года,

**ПРИКАЗЫВАЮ:**

1. Утвердить:

схемы границ, координаты характерных точек границ зон охраны объекта культурного наследия (ансамбля) регионального значения «Санаторий врача В.А.Соколова», 1904 год, расположенного по адресу: Ставропольский край, г. Ессентуки, ул. Ленина, д. 3 (литеры «А-а»), согласно приложению 1 к настоящему Приказу;

требования к градостроительным регламентам в границах зон охраны объекта культурного наследия (ансамбля) регионального значения «Санаторий врача В.А.Соколова», 1904 год, расположенного по адресу: Ставропольский край, г. Ессентуки, ул. Ленина, д. 3 (литеры «А-а»), согласно приложению 2 к настоящему приказу.

2. Отделу по сохранению, использованию и популяризации объектов культурного наследия обеспечить:

2.1. Направление настоящего приказа:

в управление по информационной политике аппарата Правительства Ставропольского края для его официального опубликования на [www.pravo.stavregion.ru](http://www.pravo.stavregion.ru);

в Главное управление Министерства юстиции Российской Федерации по Ставропольскому краю для включения в федеральный регистр нормативных правовых актов субъектов Российской Федерации;

в прокуратуру Ставропольского края;

в территориальный орган исполнительной власти, уполномоченный Правительством Российской Федерации на осуществление государственного кадастрового учета, государственной регистрации прав, ведение Единого государственного реестра недвижимости и предоставление сведений, содержащихся в Едином государственном реестре недвижимости;

2.2. Внесение сведений в Федеральную государственную информационную систему территориального планирования.

3. Отделу археологии, государственного учета объектов культурного наследия и архива обеспечить внесение сведений в общероссийскую автоматизированную информационную систему ведения Единого государственного реестра объектов культурного наследия (памятников истории и культуры) народов Российской Федерации.

4. Рекомендовать администрации г. Ессентуки Ставропольского края внести необходимые изменения в правила землепользования и застройки.

5. Контроль за исполнением настоящего приказа возложить на заместителя начальника управления Д.Г. Кусмачёва.

6. Настоящий приказ вступает в силу на следующий день после дня его официального опубликования.

Начальник управления



А.В. Конева

















Приложение 1  
к приказу управления Ставропольского  
края по сохранению и государственной  
охране объектов культурного наследия  
от «07» октября 2022 г. № 1193

ГРАНИЦЫ ЗОН ОХРАНЫ

объекта культурного наследия (ансамбля) регионального значения  
«Санаторий врача В.А.Соколова», 1904 год, расположенного по адресу:  
Ставропольский край, г. Ессентуки, ул. Ленина, д. 3 (литеры «А-а»)



## Условные обозначения:

	Рассматриваемый объект культурного наследия регионального значения: Ансамбль «Санаторий врача В.А. Соколова», по адресу: Ставропольский край, г. Ессентуки, ул. Ленина, 3, литеры А-а.
	1. «Дом Разумовского В.И., заслуженного деятеля науки», по адресу: Ставропольский край, г. Ессентуки, Ленина, 1. 2. Объект культурного наследия регионального значения «Дача врача Н.Д.Карагачева», Ставропольский край, город Ессентуки, ул.Ленина, 5. 3. Объект культурного наследия регионального значения «Вилла "Цветник" Д.Н.Мирского», по адресу:Ставропольский край, город Ессентуки, ул. Ленина, 7.
	Жилые здания
	Административные и общественные здания
	Нежилые здания и сооружения
	Транспортная сеть, тротуары
	Культивируемое озеленение
	Ограждения, заборы, подпорные стенки
	Существующие границы земельных участков, согласно данным публичной кадастровой карты
	Граница территории объекта культурного наследия (ТОКН)
	Иные границы территории объектов культурного наследия
	<i>Охранная зона объекта культурного наследия ОЗ</i>
	<i>Зона регулирования застройки и хозяйственной деятельности ЗРЗ-1</i>
	<i>Зона регулирования застройки и хозяйственной деятельности ЗРЗ-2</i>
	<i>Зона регулирования застройки и хозяйственной деятельности ЗРЗ-3</i>
	Поворотная точка

**КООРДИНАТЫ ХАРАКТЕРНЫХ ТОЧЕК**  
 границ зон охраны объекта культурного наследия (ансамбля) регионального значения «Санаторий врача В.А.Соколова», 1904 год, расположенного по адресу: Ставропольский край, г. Ессентуки, ул. Ленина, д. 3 (литеры «А-а»)

Текстовое описание границ охранной зоны объекта культурного наследия (индекс зоны – ОЗ)

Прохождение границы		Описание прохождения границы
от точки	до точки	
1	12	в северном направлении 59метров
12	13	в северном направлении 30метров
13	14	в западном направлении 40,4 метра
14	15	в северном направлении 97 метров
15	16	в западном направлении 20,3метра
16	17	в юго-западном направлении 105,5 метров
17	3	в юго-восточном направлении 22 метра
3	4	в юго-восточном направлении 21метр
4	5	в юго-восточном направлении 15,4метра
5	1	в южном направлении 29метров

Координаты характерных точек границ охранной зоны объекта культурного наследия (индекс зоны – ОЗ)

№ характерной поворотной точки	МСК-26 ОТ СК 95		Метод определения координат	Средняя квадратичная погрешность положения
	х(север)	у(восток)		
1	367206,21	1389163,02	картометрический	0,5 метров
12	367207,82	1389222,00		
13	367237,71	1389221,97		
14	367237,71	1389181,51		
15	367334,84	1389178,78		
16	367334,22	1389158,41		
17	367242,79	1389105,61		
3	367242,14	1389127,69		
4	367240,28	1389148,25		
5	367235,32	1389162,91		

Текстовое описание границ зоны регулирования застройки и хозяйственной деятельности объекта культурного наследия объекта культурного наследия (индекс зоны – ЗРЗ-1)

Прохождение границы		Описание прохождения границы
от точки	до точки	
1	2	в юго-западном направлении 35,3метра
2	6	в юго-западном направлении 26,4метра

6	7	в юго-западном направлении 35метров
7	8	в восточном направлении 19,5метров
8	9	в восточном направлении 36метров
9	10	в восточном направлении 70 метров
10	11	в восточном направлении 60,5 метров
11	12	в северо-западном направлении 49,4 метра
12	1	в западном направлении 59метров

**Координаты характерных точек границ зоны регулирования застройки и хозяйственной деятельности объекта культурного наследия (индекс зоны – ЗРЗ-1)**

№ характерной поворотной точки	МСК-26 ОТ СК 95		Метод определения координат	Средняя квадратичная погрешность положения
	х(север)	у(восток)		
1	367206,21	1389163,02	картометрический	0,5 метров
2	367204,50	1389127,75		
6	367204,01	1389101,37		
7	367177,52	1389078,81		
8	367177,70	1389098,32		
9	367178,87	1389134,10		
10	367181,14	1389204,19		
11	367183,03	1389264,68		
12	367207,82	1389222,00		

**Текстовое описание границ зоны регулирования застройки и хозяйственной деятельности объекта культурного наследия объекта культурного наследия (индекс зоны – ЗРЗ-2)**

Прохождение границы		Описание прохождения границы
от точки	до точки	
8	9	в восточном направлении 36 метров
9	20	в юго-восточном направлении 24 метра
20	21	в западном направлении 37 метров
21	8	в северном направлении 23,3 метра

**Координаты характерных точек границ зоны регулирования застройки и хозяйственной деятельности объекта культурного наследия (индекс зоны – ЗРЗ-2)**

№ характерной поворотной точки	МСК-26 ОТ СК 95		Метод определения координат	Средняя квадратичная погрешность положения
	х(север)	у(восток)		
8	367177,70	1389098,32	картометрический	0,5 метров

№ характерной поворотной точки	МСК-26 ОТ СК 95		Метод определения координат	Средняя квадратичная погрешность положения
	х(север)	у(восток)		
9	367178,87	1389134,10		
20	367155,34	1389135,99		
21	367154,37	1389098,84		

Текстовое описание границ зоны регулирования застройки и хозяйственной деятельности объекта культурного наследия объекта культурного наследия (индекс зоны – ЗРЗ-3)

Прохождение границы		Описание прохождения границы
от точки	до точки	
9	10	в восточном направлении 70,2 метра
10	11	в восточном направлении 60,5 метров
11	18	в юго-восточном направлении 41 метр
18	19	в западном направлении 128,3 метра
19	20	в северо-западном направлении 15,4 метра
20	9	в северо-западном направлении 23,5 метров

Координаты характерных точек границ зоны регулирования застройки и хозяйственной деятельности объекта культурного наследия (индекс зоны – ЗРЗ-3)

№ характерной поворотной точки	МСК-26 ОТ СК 95		Метод определения координат	Средняя квадратичная погрешность положения
	х(север)	у(восток)		
9	367178,87	1389134,10	картометрический	0,5 метров
10	367181,14	1389204,19		
11	367183,03	1389264,68		
18	367142,42	1389266,65		
19	367140,08	1389138,35		
20	367155,34	1389135,99		

Приложение 2  
к приказу управления Ставропольского  
края по сохранению и государственной  
охране объектов культурного наследия  
от «07» октября 2022 г. № 1193

**ТРЕБОВАНИЯ К ГРАДОСТРОИТЕЛЬНЫМ РЕГЛАМЕНТАМ**  
в границах зон охраны объекта культурного наследия (ансамбля)  
регионального значения «Санаторий врача В.А.Соколова», 1904 год,  
расположенного по адресу: Ставропольский край, г. Ессентуки, ул. Ленина,  
д. 3 (литеры «А-а»)

## **I. Охранная зона – ОЗ**

### **1. Разрешаются:**

1.1. Хозяйственная деятельность, направленная на сохранение, использование и популяризацию объекта культурного наследия;

1.2. Проведение работ по благоустройству территории, не ухудшающих условия восприятия объекта культурного наследия в его историко-градостроительной среде:

- организация пешеходных и велосипедных дорожек;
- использование в покрытии пешеходных площадок, тротуаров традиционных (камень, гравийная смесь) или имитирующих натуральные материалов;
- размещение малых архитектурных форм – скамеек, урн, пандусов, опор освещения, отвечающих характеристикам исторической среды; и других приспособлений, в том числе обеспечивающих передвижение маломобильных групп населения;
- посадка деревьев, кустарников, не препятствующих визуальному восприятию объекта культурного наследия, разбивка газонов, устройство клумб (цветников), санитарные рубки;
- установка информационных указателей, памятных знаков, с габаритами не более 1,8 м по высоте и 1,2 м по ширине;
- установка ограждений с просветом не менее 80 процентов поверхности ограждения, высотой не более 1,5 метра;
- размещение временных элементов информационно-декоративного оформления событийного характера, включая праздничное оформление, а также временных строительных ограждающих конструкций;

1.3. Капитальный ремонт и реконструкция объектов капитального строительства без изменения их параметров, в том числе габаритов и пропорций;

1.4. Размещение некапитальных строений, сооружений необходимых для осуществления работ по сохранению объекта культурного наследия, реконструкции или ремонта объектов капитального строительства, устанавливаемых на период проведения работ;

1.5. Строительство (прокладка) подземных объектов инженерной инфраструктуры;

1.6. Ремонт и реконструкция существующих объектов инженерной инфраструктуры;

1.7. Снос (демонтаж) объектов капитального и некапитального строительства;

1.8. Размещение временных инженерных сетей и сооружений на период строительных и ремонтных работ.

1.9. Проведение мероприятий, направленных на обеспечение пожарной и экологической безопасности;

1.10. Земляные и иные работы на земельных участках, непосредственно связанных с земельным участком в границах территории объекта культурного наследия, при наличии в проектной документации раздела об обеспечении сохранности объекта культурного наследия, согласованного с региональным органом государственной охраны объектов культурного наследия Ставропольского края.

## **2. Запрещаются:**

2.1. Строительство объектов капитального строительства и некапитальных строений, за исключением применения специальных мер, направленных на сохранение и восстановление (регенерацию) историко-градостроительной и (или) природной среды объекта культурного наследия (восстановление, воссоздание, восполнение частично или полностью утраченных элементов и (или) характеристик историко-градостроительной и (или) природной среды);

2.2. Размещение объектов, являющихся источниками повышенной пожаро- и взрывоопасности;

2.3. Строительство (прокладка) инженерной инфраструктуры наземным и надземным способом кроме временных сетей на период строительных и ремонтных работ;

2.4. Использование строительных технологий, создающих динамические нагрузки и оказывающих негативное воздействие на объект культурного наследия;

2.5. Проведение земляных работ без соблюдения требований в сфере охраны объектов культурного наследия (объектов археологического наследия);

2.6. Строительство, ремонт и реконструкция существующей транспортной инфраструктуры (дороги, проезды, тротуары, парковки) с повышением существующих высотных отметок;

2.7. Установка всех видов рекламных конструкций, щитов, баннеров, растяжек в зоне видимости объекта культурного наследия.

2.8. Размещение вышек и базовых станций сотовой связи.

## **II. Зона регулирования застройки ЗРЗ-1.**

### **1. Разрешаются:**

1.1. Строительство объектов капитального строительства с соблюдением следующих требований:

- сооружения только для обслуживания транспортной и инженерной инфраструктуры;

- строительство только подземных объектов;

1.2. Проведение работ по благоустройству территории, не ухудшающих условия восприятия объекта культурного наследия в его историко-градостроительной среде:

- организация пешеходных и велосипедных дорожек;

- использование в покрытии пешеходных площадок, тротуаров традиционных (камень, гравийная смесь) или имитирующих натуральные материалы;

- размещение малых архитектурных форм – скамеек, урн, пандусов, опор освещения, отвечающих характеристикам исторической среды; и других приспособлений, в том числе обеспечивающих передвижение маломобильных групп населения;

- посадка деревьев, кустарников, не препятствующих визуальному восприятию объекта культурного наследия, разбивка газонов, устройство клумб (цветников), санитарные рубки;

- установка информационных указателей, памятных знаков, с габаритами не более 1,8 м по высоте и 1,2 м по ширине;
- размещение отдельно стоящих средств наружной рекламы и информации с учетом сохранения визуального обзора объекта культурного наследия с площадью одной стороны информационного поля не более 2,0 кв.м;
- установка ограждений с просветом не менее 80 процентов поверхности ограждения, высотой не более 1,5 метра;
- размещение временных элементов информационно-декоративного оформления событийного характера, включая праздничное оформление, а также временных строительных ограждающих конструкций;
- проведение праздничных тематических мероприятий с возможностью установки временных конструкций на их период;
- установка остановочных павильонов общественного транспорта с применением легких светопрозрачных конструкций;

1.3. Проведение мероприятий, направленных на обеспечение пожарной и экологической безопасности;

1.4. Размещение некапитальных строений, сооружений необходимых для осуществления работ по сохранению объектов культурного наследия, реконструкции или ремонта объектов капитального строительства, устанавливаемых на период проведения работ по сохранению объектов культурного наследия, реконструкции или ремонта объектов капитального строительства;

1.5. Снос (демонтаж) объектов капитального и некапитального строительства;

1.6. Строительство (прокладка) подземных линейных объектов инженерной инфраструктуры;

1.7. Ремонт и реконструкция существующих линейных объектов транспортной и инженерной инфраструктур;

1.8. Размещение временных инженерных сетей и сооружений на период строительных и ремонтных работ;

1.9. Земляные и иные работы на земельных участках, непосредственно связанных с земельным участком в границах территории объекта культурного наследия, при наличии в проектной документации раздела об обеспечении сохранности объекта культурного наследия, согласованного с

региональным органом государственной охраны объектов культурного наследия Ставропольского края.

## **2. Запрещаются:**

2.1. Строительство объектов капитального строительства с нарушением требований к строительству объектов капитального строительства для ЗРЗ-1;

2.2. Реконструкция объектов капитального строительства с нарушением требований к строительству объектов капитального строительства для ЗРЗ-1;

2.3. Размещение объектов, являющихся источниками повышенной пожаро- и взрывоопасности;

2.4. Использование строительных технологий, создающих динамические нагрузки и оказывающих негативное воздействие на объект культурного наследия;

2.5. Строительство (прокладка) линейных объектов инженерной инфраструктуры наземным и надземным способом кроме временных сетей на период строительных и ремонтных работ;

2.6. Размещение отдельно стоящих средств наружной рекламы и информации с площадью одной стороны информационного поля более 2,0 кв.м, за исключением временных элементов информационно-декоративного оформления событийного характера (мобильные информационные конструкции), включая праздничное оформление;

2.7. Проведение земляных работ без соблюдения требований в сфере охраны объектов культурного наследия (объектов археологического наследия);

2.8. Строительство, ремонт и реконструкция существующей наземной транспортной инфраструктуры (дороги, тротуары) с повышением существующих высотных отметок;

2.9. Размещение вышек и базовых станций сотовой связи.

## **III. Зона регулирования застройки ЗРЗ-2.**

### **1. Разрешаются:**

1.1. Строительство, капитальный ремонт, реконструкции существующих объектов капитального строительства высотой не более 8 м, за уровень земли принимается средняя отметка, которая высчитывается путем сравнения всех угловых отметок здания;

1.2. Для существующих объектов капитального строительства, имеющих высотные параметры более 8 м, допускается реконструкция с сохранением высотных параметров;

1.3. Отделка кровли и фасадов с использованием элементов в стилистике «эkleктика» с элементами «модерна»; материал отделки фасадов- дерево, штукатурка под покраску, кирпич, машукский камень;

1.4. Цветовая палитра фасадов- серый, темно-коричневый, светло-зеленый, красно-кирпичные, бордовый, светло-розовый и охристый цвета;

1.5. Проведение мероприятий, направленных на обеспечение пожарной и экологической безопасности;

1.6. Проведение работ по благоустройству территории, не ухудшающих условия восприятия объекта культурного наследия в его историко-градостроительной среде:

- организация пешеходных и велосипедных дорожек;
- использование в покрытии пешеходных площадок, тротуаров традиционных (камень, гравийная смесь) или имитирующих натуральные материалов;
- размещение малых архитектурных форм – скамеек, урн, пандусов, опор освещения, отвечающих характеристикам исторической среды; и других приспособлений, в том числе обеспечивающих передвижение маломобильных групп населения;
- посадка деревьев, кустарников, не препятствующих визуальному восприятию объекта культурного наследия, разбивка газонов, устройство клумб (цветников), санитарные рубки;
- установка информационных указателей, памятных знаков, с габаритами не более 1,8 м по высоте и 1,2 м по ширине;
- размещение отдельно стоящих средств наружной рекламы и информации с учетом сохранения визуального обзора объекта культурного наследия с площадью одной стороны информационного поля не более 2,0 кв.м;

- установка ограждений с просветом не менее 80 процентов поверхности ограждения, высотой не более 1,5 метра;

- размещение временных элементов информационно-декоративного оформления событийного характера, включая праздничное оформление, а также временных строительных ограждающих конструкций;

1.7. Размещение некапитальных строений, сооружений необходимых для осуществления работ по сохранению объектов культурного наследия, реконструкции или ремонта объектов капитального строительства, устанавливаемых на период проведения работ по сохранению объектов культурного наследия, реконструкции или ремонта объектов капитального строительства;

1.8. Снос (демонтаж) объектов капитального и некапитального строительства;

1.9. Строительство (прокладка) подземных объектов инженерной инфраструктуры;

1.10. Ремонт и реконструкция существующих объектов инженерной инфраструктуры;

1.11. Размещение временных инженерных сетей и сооружений на период строительных и ремонтных работ;

1.12. Земляные и иные работы на земельных участках, непосредственно связанных с земельным участком в границах территории объекта культурного наследия, при наличии в проектной документации раздела об обеспечении сохранности объекта культурного наследия, согласованного с региональным органом государственной охраны объектов культурного наследия Ставропольского края.

## **2. Запрещаются:**

2.1. Строительство объектов капитального строительства с нарушением требований к строительству объектов капитального строительства для ЗРЗ-2;

2.2. Реконструкция объектов капитального строительства с нарушением требований к строительству объектов капитального строительства для ЗРЗ-2;

2.3. Размещение объектов, являющихся источниками повышенной пожаро- и взрывоопасности;

2.4. Устройство высотных акцентов в завершениях объекта капитального строительства (шпили, башни);

2.5. Использование в отделке фасадов облицовочных материалов с зеркальной и глянцевой поверхностью, обладающей светоотражающими и бликующими свойствами, сайдинга, навесных вентилируемых фасадов, ярких цветовых решений;

2.6. Использование строительных технологий, создающих динамические нагрузки и оказывающих негативное воздействие на объект культурного наследия;

2.7. Строительство (прокладка) инженерной инфраструктуры наземным и надземным способом кроме временных сетей на период строительных и ремонтных работ;

2.8. Размещение отдельно стоящих средств наружной рекламы и информации с площадью одной стороны информационного поля более 2,0 кв.м, за исключением временных элементов информационно-декоративного оформления событийного характера (мобильные информационные конструкции), включая праздничное оформление;

2.9. Размещение рекламных конструкций на уличных фасадах и крышах зданий, на ограждениях;

2.10. Проведение работ по благоустройству с повышением высотных отметок земли выше уровня дневной поверхности дорог;

2.11. Проведение земляных работ без соблюдения требований в сфере охраны объектов культурного наследия (объектов археологического наследия);

1.12. Размещение вышек и базовых станций сотовой связи.

### **III. Зона регулирования застройки ЗРЗ-3.**

#### **1. Разрешаются:**

1.1. Строительство, капитальный ремонт, реконструкции существующих объектов капитального строительства высотой не более 13 м, за уровень земли принимается средняя отметка, которая высчитывается путем сравнения всех угловых отметок здания;

1.2. Для существующих объектов капитального строительства, имеющих высотные параметры более 13 м, допускается реконструкция с сохранением высотных параметров;

1.3. Отделка кровли и фасадов с использованием элементов в стилистике «эkleктика» с элементами «модерна»; материал отделки фасадов- дерево, штукатурка под покраску, кирпич, мажукский камень;

1.4. Цветовая палитра фасадов- серый, темно-коричневый, светло-зеленый, красно-кирпичные, бордовый, светло-розовый и охристый цвета;

1.5. Проведение мероприятий, направленных на обеспечение пожарной и экологической безопасности;

1.6. Проведение работ по благоустройству территории, не ухудшающих условия восприятия объекта культурного наследия в его историко-градостроительной среде:

- организация пешеходных и велосипедных дорожек;
- использование в покрытии пешеходных площадок, тротуаров традиционных (камень, гравийная смесь) или имитирующих натуральные материалов;
- размещение малых архитектурных форм – скамеек, урн, пандусов, опор освещения, отвечающих характеристикам исторической среды; и других приспособлений, в том числе обеспечивающих передвижение маломобильных групп населения;
- посадка деревьев, кустарников, не препятствующих визуальному восприятию объекта культурного наследия, разбивка газонов, устройство клумб (цветников), санитарные рубки;
- установка информационных указателей, памятных знаков, с габаритами не более 1,8 м по высоте и 1,2 м по ширине;
- размещение отдельно стоящих средств наружной рекламы и информации с учетом сохранения визуального обзора объекта культурного наследия с площадью одной стороны информационного поля не более 2,0 кв.м;
- установка ограждений с просветом не менее 80 процентов поверхности ограждения, высотой не более 1,5 метра;
- размещение временных элементов информационно-декоративного оформления событийного характера, включая праздничное оформление, а также временных строительных ограждающих конструкций;

1.7. Размещение некапитальных строений, сооружений необходимых для осуществления работ по сохранению объектов культурного наследия, реконструкции или ремонта объектов капитального строительства, устанавливаемых на период проведения работ по сохранению объектов культурного наследия, реконструкции или ремонта объектов капитального строительства;

1.8. Снос (демонтаж) объектов капитального и некапитального строительства;

1.9. Строительство (прокладка) подземных объектов инженерной инфраструктуры;

1.10. Ремонт и реконструкция существующих объектов инженерной инфраструктуры;

1.11. Размещение временных инженерных сетей и сооружений на период строительных и ремонтных работ;

1.12. Земляные и иные работы на земельных участках, непосредственно связанных с земельным участком в границах территории объекта культурного наследия, при наличии в проектной документации раздела об обеспечении сохранности объекта культурного наследия, согласованного с региональным органом государственной охраны объектов культурного наследия Ставропольского края.

## **2. Запрещаются:**

2.1. Строительство объектов капитального строительства с нарушением требований к строительству объектов капитального строительства для ЗРЗ-3;

2.2. Реконструкция объектов капитального строительства с нарушением требований к строительству объектов капитального строительства для ЗРЗ-3;

2.3. Размещение объектов, являющихся источниками повышенной пожаро- и взрывоопасности;

2.4. Устройство высотных акцентов в завершениях объекта капитального строительства (шпили, башни);

2.5. Использование в отделке фасадов облицовочных материалов с зеркальной и глянцевой поверхностью, обладающей светоотражающими и

бликующими свойствами, сайдинга, навесных вентилируемых фасадов, ярких цветовых решений;

2.6. Использование строительных технологий, создающих динамические нагрузки и оказывающих негативное воздействие на объект культурного наследия;

2.7. Строительство (прокладка) инженерной инфраструктуры наземным и надземным способом кроме временных сетей на период строительных и ремонтных работ;

2.8. Размещение отдельно стоящих средств наружной рекламы и информации с площадью одной стороны информационного поля более 2,0 кв.м, за исключением временных элементов информационно-декоративного оформления событийного характера (мобильные информационные конструкции), включая праздничное оформление;

2.9. Размещение рекламных конструкций на уличных фасадах и крышах зданий, на ограждениях;

2.10. Проведение работ по благоустройству с повышением высотных отметок земли выше уровня дневной поверхности дорог;

2.11. Проведение земляных работ без соблюдения требований в сфере охраны объектов культурного наследия (объектов археологического наследия);

2.12. Размещение вышек и базовых станций сотовой связи.

---