



**УПРАВЛЕНИЕ СТАВРОПОЛЬСКОГО КРАЯ
ПО СОХРАНЕНИЮ И ГОСУДАРСТВЕННОЙ ОХРАНЕ
ОБЪЕКТОВ КУЛЬТУРНОГО НАСЛЕДИЯ**

П Р И К А З

«28» октября 2022 г.

№ 1325

г. Ставрополь

Об утверждении границ зон охраны, требований к градостроительным регламентам в границах зон охраны объекта культурного наследия регионального значения «Особняк», 1906 год, расположенного по адресу: Ставропольский край, г. Кисловодск, ул. Герцена, д. 2

В соответствии со статьей 34 Федерального закона от 25 июня 2002 года № 73-ФЗ «Об объектах культурного наследия (памятниках истории и культуры) народов Российской Федерации», Положением о зонах охраны объектов культурного наследия (памятников истории и культуры) народов Российской Федерации, утвержденным постановлением Правительства Российской Федерации от 29 сентября 2015 года № 972, статьей 6 Закона Ставропольского края от 16 марта 2006 года № 14-кз «Об объектах культурного наследия (памятниках истории и культуры) народов Российской Федерации в Ставропольском крае», Положением об управлении Ставропольского края по сохранению и государственной охране объектов культурного наследия, утвержденным постановлением Правительства Ставропольского края от 20 марта 2015 года № 102-п, на основании проекта зон охраны объекта культурного наследия регионального значения «Особняк», 1906 год, расположенного по адресу: Ставропольский край, г. Кисловодск, ул. Герцена, д. 2, разработанного Частным учреждением высшего образования «Институт искусства реставрации», лицензия № МКРФ 02738 от 28 июля 2015 года, получившего положительное заключение государственной историко-культурной экспертизы от 15 августа 2022 года,

ПРИКАЗЫВАЮ:

1. Утвердить:

схемы границ, координаты характерных точек границ зон охраны объекта культурного наследия регионального значения «Особняк», 1906 год, расположенного по адресу: Ставропольский край, г. Кисловодск, ул. Герцена, д. 2, согласно приложению 1 к настоящему Приказу;

требования к градостроительным регламентам в границах зон охраны объекта культурного наследия регионального значения «Особняк», 1906 год, расположенного по адресу: Ставропольский край, г. Кисловодск, ул. Герцена, д. 2, согласно приложению 2 к настоящему приказу.

2. Отделу по сохранению, использованию и популяризации объектов культурного наследия обеспечить:

2.1. Направление настоящего приказа:

в управление по информационной политике аппарата Правительства Ставропольского края для его официального опубликования на www.pravo.stavregion.ru;

в Главное управление Министерства юстиции Российской Федерации по Ставропольскому краю для включения в федеральный регистр нормативных правовых актов субъектов Российской Федерации;

в прокуратуру Ставропольского края;

в территориальный орган исполнительной власти, уполномоченный Правительством Российской Федерации на осуществление государственного кадастрового учета, государственной регистрации прав, ведение Единого государственного реестра недвижимости и предоставление сведений, содержащихся в Едином государственном реестре недвижимости;

2.2. Внесение сведений в Федеральную государственную информационную систему территориального планирования.

3. Отделу археологии, государственного учета объектов культурного наследия и архива обеспечить внесение сведений в общероссийскую автоматизированную информационную систему ведения Единого государственного реестра объектов культурного наследия (памятников истории и культуры) народов Российской Федерации.

4. Рекомендовать администрации г. Кисловодска Ставропольского края внести необходимые изменения в правила землепользования и застройки.

5. Контроль за исполнением настоящего приказа оставляю за собой.

6. Настоящий приказ вступает в силу на следующий день после дня его официального опубликования.

Заместитель
начальника управления

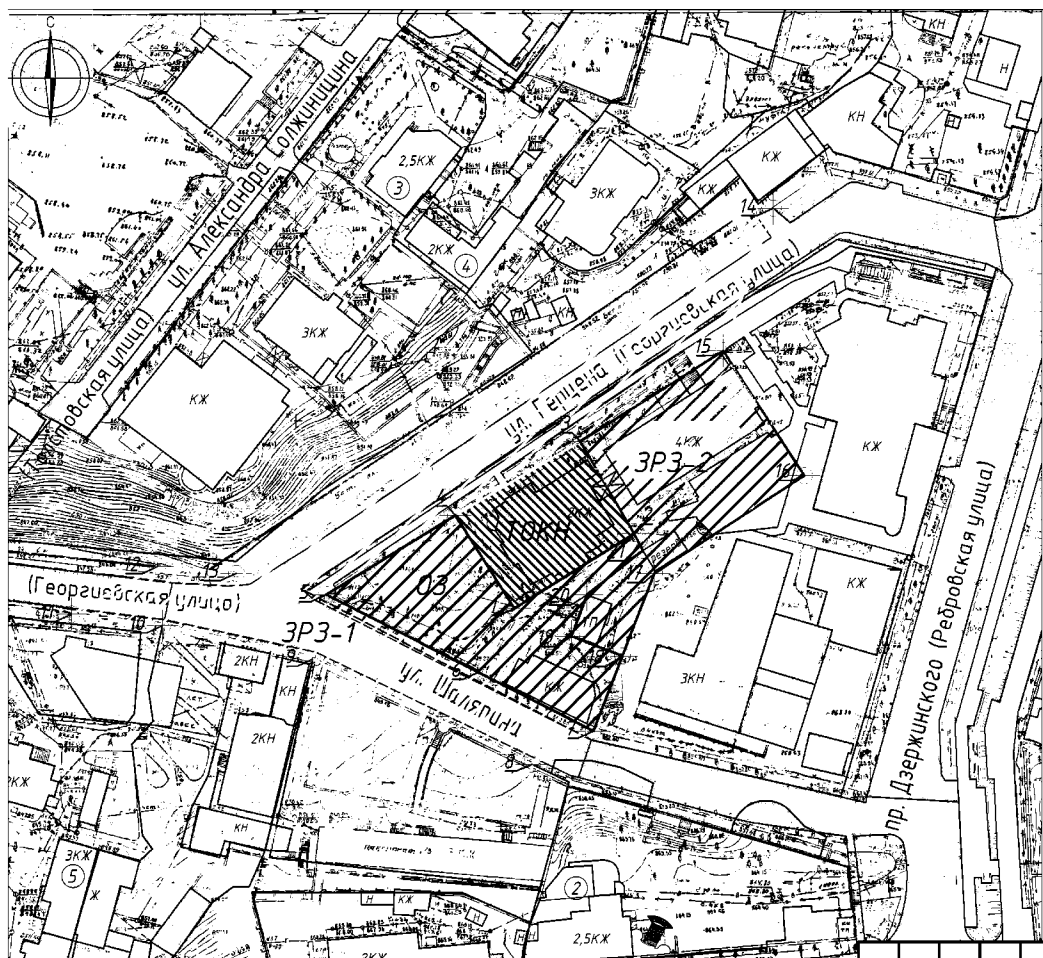


Д.Г. Кусмачёв


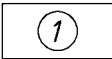
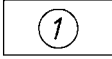











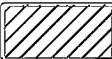
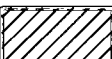

Приложение 1
к приказу управления Ставропольского
края по сохранению и государственной
охране объектов культурного наследия
от «28» октября 2022 г. № 1325

ГРАНИЦЫ ЗОН ОХРАНЫ

объекта культурного наследия регионального значения «Особняк»,
1906 год, расположенного по адресу: Ставропольский край, г. Кисловодск,
ул. Герцена, д. 2



Условные обозначения:

	Объект культурного наследия, регионального значения, находящиеся на государственной охране: <i>Особняк, 1906 год, по адресу: г. Кисловодск, ул. Герцена, 2.</i>		
	Иные объекты культурного наследия, регионального значения, находящиеся на государственной охране: Иные объекты культурного наследия, регионального значения, находящиеся на государственной охране: <i>1. Особняк купца Калинкина, 1905 год, по адресу: г. Кисловодск, ул. Володарского/ ул. Дзержинского, д. 1/5) (литер А – основной корпус);</i> <i>2. Особняк Ацатурова, начало XX в., по адресу: г. Кисловодск, ул. Володарского, д. 2 (литер А);</i> <i>3. Особняк, по адресу: г. Кисловодск, переулок Бородинский/ул. Ленина, 2-4-6/16, литер Б</i> <i>4. Особняк, по адресу: г. Кисловодск, переулок Бородинский/ул. Ленина, 2-4-6/16, литер В</i>		
	Выявленные объекты культурного наследия, находящиеся на государственной охране: <i>5. Дачи А. Л. Шавгулидзе, по адресу: г. Кисловодск, ул. Шаляпина д. 12 (А, Б, Г, Д)</i>		
	Жилые здания		Транспортная сеть
	Административные здания		Тротуары
	Нежилые здания и сооружения		Культивируемое озеленение
	Ограждения, заборы, подпорные стенки		Природное озеленение
	Существующие границы земельных участков, согласно данных публичной кадастровой карте		
	Границы территории объекта культурного наследия (ТОКН)		
	Охранная зона объекта культурного наследия ОЗ		
	Зона регулирования застройки и хозяйственной деятельности ЗРЗ-1		
	Зона регулирования застройки и хозяйственной деятельности ЗРЗ-2		
	Поворотная точка		

КООРДИНАТЫ ХАРАКТЕРНЫХ ТОЧЕК

границ зон охраны объекта культурного наследия регионального значения «Особняк», 1906 год, расположенного по адресу: Ставропольский край, г. Кисловодск, ул. Герцена, д. 2

Текстовое описание границ охранной зоны объекта культурного наследия объекта культурного наследия (индекс зоны – ОЗ)

Прохождение границы		Описание прохождения границы
от точки	до точки	
1	4	в северо-западном направлении 27 метров
4	5	в юго-западном направлении 37,3 метра
5	6	в юго-восточном направлении 42 метра
6	7	в юго-восточном направлении 32 метра
7	18	в северо-восточном направлении 19 метров
18	19	в северо-западном направлении 13,4 метра
19	20	в северо-восточном направлении 11 метров
20	21	в северо-восточном направлении 17,5 метров
21	2	в северо-западном направлении 5 метров
2	1	в юго-западном направлении 35 метров

Координаты характерных точек границ охранной зоны объекта культурного наследия (индекс зоны – ОЗ)

№ характерной поворотной точки	МСК-26 от СК 95		Метод определения координат	Средняя квадратичная погрешность положения
	х(север)	у(восток)		
1	350423.19	1378494.30	картометрический	0,5 метров
4	350446.17	1378479.75		
5	350426.62	1378447.90		
6	350407.51	1378485.35		
7	350392.99	1378513.81		
18	350410.67	1378520.64		
19	350416.34	1378508.41		
20	350426.56	1378512.22		
21	350437.50	1378525.98		
2	350441.69	1378523.85		

Текстовое описание границ зоны регулирования застройки и
хозяйственной деятельности объекта культурного наследия объекта
культурного наследия (индекс зоны – ЗРЗ-1)

Прохождение границы		Описание прохождения границы
от точки	до точки	
3	4	в юго-западном направлении 36 метров
4	5	в юго-западном направлении 37,3 метра
5	6	в юго-восточном направлении 42 метра
6	7	в юго-восточном направлении 39 метров
7	8	в юго-западном направлении 17,2 метра
8	9	в северо-западном направлении 60 метров
9	10	в северо-западном направлении 38 метров
10	11	в северо-западном направлении 23 метра
11	12	в северо-восточном направлении 24 метра
12	13	в юго-восточном направлении 19,5 метров
13	14	в северо-восточном направлении 160 метров
14	15	в юго-западном направлении 37,4 метра
15	3	в юго-западном направлении 42 метра

Координаты характерных точек границ зоны регулирования застройки и
хозяйственной деятельности объекта культурного наследия
(индекс зоны – ЗРЗ-1)

№ характерной поворотной точки	МСК-26 от СК 95		Метод определения координат	Средняя квадратичная погрешность положения
	х(север)	у(восток)		
3	350464.40	1378510.53	картометрический	0,5 метров
4	350446.17	1378479.75		
5	350426.62	1378447.90		
6	350407.51	1378485.35		
7	350392.99	1378513.81		
8	350384.78	1378498.66		
9	350410.75	1378444.50		
10	350418.95	1378407.39		
11	350421.77	1378384.93		
12	350433.55	1378406.19		
13	350431.85	1378425.63		
14	350521.89	1378558.20		
15	350486.74	1378545.89		

Текстовое описание границ зоны регулирования застройки и
хозяйственной деятельности объекта культурного наследия объекта
культурного наследия (индекс зоны – ЗРЗ-2)

Прохождение границы		Описание прохождения границы
от точки	до точки	
2	3	в северо-западном направлении 26,3 метра
3	15	в северо-восточном направлении 42 метра
15	16	в юго-восточном направлении 36,5 метров
16	17	в юго-западном направлении 44,2 метра
17	18	в юго-западном направлении 23 метра
18	19	в северо-западном направлении 13,4 метра
19	20	в северо-восточном направлении 11 метров
20	21	в северо-восточном направлении 17,5 метров
21	2	в северо-западном направлении 5 метров

Координаты характерных точек границ зоны регулирования застройки и
хозяйственной деятельности объекта культурного наследия
(индекс зоны – ЗРЗ-2)

№ характерной поворотной точки	МСК-26 от СК 95		Метод определения координат	Средняя квадратичная погрешность положения
	х(север)	у(восток)		
2	350441.69	1378523.85	картометрический	0,5 метров
3	350464.40	1378510.53		
15	350486,51	1378545,81		
16	350455.99	1378565.86		
17	350431.84	1378528.83		
18	350410.67	1378520.64		
19	350416.34	1378508.41		
20	350426.56	1378512.22		
21	350437.50	1378525.98		

Приложение 2
к приказу управления Ставропольского
края по сохранению и государственной
охране объектов культурного наследия
от «28» октября 2022 г. № 1325

ТРЕБОВАНИЯ К ГРАДОСТРОИТЕЛЬНЫМ РЕГЛАМЕНТАМ
в границах зон охраны объекта культурного наследия регионального
значения «Особняк», 1906 год, расположенного по адресу: Ставропольский
край, г. Кисловодск, ул. Герцена, д. 2

I. Охранная зона (ОЗ)

1. Разрешаются:

1) хозяйственная деятельность, направленная на сохранение, использование и популяризацию объекта культурного наследия;

2) капитальный ремонт и реконструкция объектов капитального строительства без изменения их частей, в том числе касающееся их размеров, пропорций и параметров;

3) проведение мероприятий, направленных на обеспечение пожарной и экологической безопасности;

4) проведение работ по благоустройству территории, не ухудшающих условия восприятия объекта культурного наследия в его историко-градостроительной среде:

- организация пешеходных и велосипедных дорожек;

- использование в покрытии пешеходных тротуаров, дорожек, площадок традиционных (камень, гравийная смесь) или имитирующих натуральные материалов;

- размещение малых архитектурных форм – скамеек, урн, пандусов, столбов освещения и других приспособлений, в том числе обеспечивающих передвижение маломобильных групп населения;

- посадка деревьев, кустарников, разбивка газонов, устройство клумб (цветников), санитарные рубки;

- установка ограждений с просветом не менее 50 процентов поверхности ограждения, высотой не более 1,5 метра;

- размещение отдельно стоящих средств наружной рекламы и информации с площадью одной стороны информационного поля не более 2,0 кв.м;

- размещение временных элементов информационно-декоративного оформления событийного характера (мобильные информационные конструкции), включая праздничное оформление;

5) размещение некапитальных строений, сооружений необходимых для осуществления работ по сохранению объектов культурного наследия, реконструкции или ремонта объектов капитального строительства, устанавливаемых на период проведения работ по сохранению объектов культурного наследия, реконструкции или ремонта объектов капитального строительства;

6) снос (демонтаж) объектов капитального и некапитального строительства;

7) строительство (прокладка) подземных линейных объектов инженерной инфраструктуры;

8) ремонт и реконструкция существующих линейных объектов подземной, наземной и надземной транспортной и инженерной инфраструктур;

9) размещение временных инженерных сетей и сооружений на период строительных и ремонтных работ.

2. Запрещаются:

1) строительство объектов капитального строительства и некапитальных зданий и сооружений, за исключением применения специальных мер, направленных на сохранение и восстановление (регенерацию) историко-градостроительной и (или) природной среды объектов культурного наследия (восстановление, воссоздание, восполнение частично или полностью утраченных элементов и (или) характеристик историко-градостроительной и (или) природной среды);

2) размещение объектов, являющихся источниками повышенной пожаро- и взрывоопасности;

3) размещение отдельно стоящих средств наружной рекламы и информации

с площадью одной стороны информационного поля более 2,0 кв.м, за исключением временных элементов информационно-декоративного

оформления событийного характера (мобильные информационные конструкции), включая праздничное оформление;

4) строительство (прокладка) инженерной инфраструктуры наземным и надземным способом, а также временных сетей на период строительных и ремонтных работ;

5) строительство, ремонт и реконструкция существующей наземной транспортной инфраструктуры (дороги, тротуары) с повышением существующих высотных отметок;

6) использование строительных технологий, создающих динамические нагрузки на объекты культурного наследия;

7) проведение земляных работ без соблюдения требований в сфере охраны объектов культурного наследия (объектов археологического наследия);

8) размещение базовых станций сотовой связи

II. Зона регулирования застройки ЗРЗ – 1.

Разрешаются:

1) строительство объектов капитального строительства с соблюдением следующих требований:

- сооружения только для обслуживания транспортной и инженерной инфраструктуры;

- строительство только подземных объектов;

2) проведение работ по благоустройству территории, не ухудшающих условия восприятия объекта культурного наследия в его историко-градостроительной среде:

- организация пешеходных и велосипедных дорожек;

- использование в покрытии пешеходных площадок, тротуаров традиционных (камень, гравийная смесь) или имитирующих натуральные материалов;

- размещение малых архитектурных форм – скамеек, урн, пандусов, столбов освещения и других приспособлений, в том числе обеспечивающих передвижение маломобильных групп населения;

- посадка деревьев, кустарников, разбивка газонов, устройство клумб (цветников), санитарные рубки;

- установка информационных указателей, памятных знаков, с габаритами не более 1,8 м по высоте и 1,2 м по ширине;
 - установка ограждений с просветом не менее 80 процентов поверхности ограждения, с высотой, высотой, не более 1,5 метра;
 - размещение отдельно стоящих средств наружной рекламы и информации с площадью одной стороны информационного поля не более 2,0 кв.м;
 - установка остановочных павильонов общественного транспорта с применением легких светопрозрачных конструкций;
- 3) проведение мероприятий, направленных на обеспечение пожарной и экологической безопасности;
 - 4) размещение некапитальных строений, сооружений необходимых для осуществления работ по сохранению объектов культурного наследия, реконструкции или ремонта объектов капитального строительства, устанавливаемых на период проведения работ по сохранению объектов культурного наследия, реконструкции или ремонта объектов капитального строительства;
 - 5) строительство (прокладка) подземных линейных объектов инженерной инфраструктуры;
 - 6) ремонт и реконструкция существующих линейных объектов подземной, наземной и надземной транспортной и инженерной инфраструктур;
 - 7) размещение временных инженерных сетей и сооружений на период строительных и ремонтных работ.

2. Запрещаются:

- 1) строительство объектов капитального строительства с нарушением требований к строительству объектов капитального строительства для ЗРЗ-1;
- 2) реконструкция объектов капитального строительства с нарушением требований к реконструкции объектов капитального строительства для ЗРЗ-1;
- 3) размещение объектов, являющихся источниками повышенной пожаро- и взрывоопасности;

4) проведение строительных и иных работ на земельном участке, непосредственно связанном с земельным участком в границах территории объекта культурного наследия, без наличия в проектной документации разделов об обеспечении сохранности указанного объекта культурного наследия;

5) строительство (прокладка) инженерной инфраструктуры наземным и надземным способом кроме временных сетей на период строительных и ремонтных работ;

6) размещение отдельно стоящих средств наружной рекламы и информации с площадью одной стороны информационного поля более 2,0 кв.м, за исключением временных элементов информационно-декоративного оформления событийного характера (мобильные информационные конструкции), включая праздничное оформление;

7) использование строительных технологий, создающих динамические нагрузки на объект культурного наследия;

8) проведение земляных работ без соблюдения требований в сфере охраны объектов культурного наследия (объектов археологического наследия);

9) строительство, ремонт и реконструкция существующей наземной транспортной инфраструктуры (дороги, тротуары) с повышением существующих высотных отметок;

10) размещение базовых станций сотовой связи.

III. Зона регулирования застройки ЗРЗ – 2.

1. Разрешаются:

1) капитальный ремонт, реконструкции существующих объектов капитального строительства от нижней отметки уровня земли до конька кровли высотой не более 15 м, за уровень земли принимается средняя отметка, которая высчитывается путем сравнения отметок всех углов здания;

2) возведение новых объектов капитального строительства от нижней отметки уровня земли до конька кровли высотой не более 15 м, за уровень земли принимается средняя отметка, которая высчитывается путем сравнения отметок всех углов здания;

3) материал отделки фасадов- дерево, кирпич, штукатурка;

4) цветовая палитра фасадов- светло-желтый, светло-охристый, светло-голубой, светло-розовый, серые и белый;

5) проведение мероприятий, направленных на обеспечение пожарной и экологической безопасности;

6) проведение работ по благоустройству территории, не ухудшающих условия восприятия объекта культурного наследия в его историко-градостроительной среде:

- организация пешеходных и велосипедных дорожек;

- размещение малых архитектурных форм – скамеек, урн, пандусов, столбов освещения и других приспособлений, в том числе обеспечивающих передвижение маломобильных групп населения;

- посадка деревьев, кустарников, разбивка газонов, устройство клумб (цветников), санитарные рубки;

- установка ограждений с просветом не менее 80 процентов поверхности ограждения, высотой не более 1,5 метра;

- размещение отдельно стоящих средств наружной рекламы и информации с площадью одной стороны информационного поля не более 2,0 кв.м;

7) размещение некапитальных строений, сооружений необходимых для осуществления работ по сохранению объектов культурного наследия, реконструкции или ремонта объектов капитального строительства, устанавливаемых на период проведения работ по сохранению объектов культурного наследия, реконструкции или ремонта объектов капитального строительства;

8) снос (демонтаж) объектов капитального строительства и некапитальных строений;

9) строительство (прокладка) подземных линейных объектов инженерной инфраструктуры;

10) ремонт и реконструкция существующих линейных объектов подземной, наземной и надземной транспортной и инженерной инфраструктур;

11) размещение временных инженерных сетей и сооружений на период строительных и ремонтных работ.

2. Запрещаются:

- 1) строительство объектов капитального строительства с нарушением требований к строительству объектов капитального строительства для ЗРЗ-2;
- 2) реконструкция объектов капитального строительства с нарушением требований к реконструкции объектов капитального строительства для ЗРЗ-2;
- 3) размещение объектов, являющихся источниками повышенной пожаро- и взрывоопасности;
- 4) проведение строительных и иных работ на земельном участке, непосредственно связанном с земельным участком в границах территории объекта культурного наследия, без наличия в проектной документации разделов об обеспечении сохранности указанного объекта культурного наследия;
- 5) устройство высотных акцентов в завершениях объекта капитального строительства (шпили, башни, мезонин);
- 6) размещение отдельно стоящих средств наружной рекламы и информации с площадью одной стороны информационного поля более 2,0 кв.м, за исключением временных элементов информационно-декоративного оформления событийного характера (мобильные информационные конструкции), включая праздничное оформление;
повышение высотных отметок земли выше уровня дневной поверхности дорог;
- 8) использование в отделке фасадов облицовочных материалов с зеркальной и глянцевой поверхностью, обладающей светоотражающими и бликующими свойствами, сайдинга, навесных вентилируемых фасадов, ярких цветовых решений;
- 9) строительство (прокладка) инженерной инфраструктуры наземным и надземным способом кроме временных сетей на период строительных и ремонтных работ;
- 10) использование строительных технологий, создающих динамические нагрузки на объект культурного наследия;
- 11) проведение земляных работ без соблюдения требований в сфере охраны объектов культурного наследия (объектов археологического наследия);

12) размещение рекламных конструкций на уличных фасадах и крышах зданий, на ограждениях;

13) размещение базовых станций сотовой связи
