



**УПРАВЛЕНИЕ СТАВРОПОЛЬСКОГО КРАЯ  
ПО СОХРАНЕНИЮ И ГОСУДАРСТВЕННОЙ ОХРАНЕ  
ОБЪЕКТОВ КУЛЬТУРНОГО НАСЛЕДИЯ**

**П Р И К А З**

«26» октября 2022 г.

№ 1306

г. Ставрополь

Об утверждении границы территории и требований к осуществлению деятельности в границе территории объекта культурного наследия регионального значения «Памятник Н.А. Семашко», 1949 год, расположенного по адресу: Ставропольский край, г. Кисловодск, ул. Семашко, д. 2

В соответствии со статьей 3.1. Федерального закона от 25 июня 2002 года № 73-ФЗ «Об объектах культурного наследия (памятниках истории и культуры) народов Российской Федерации», приказом Министерства культуры Российской Федерации от 04 июня 2015 года № 1745 «Об утверждении требований к составлению проектов границ территорий объектов культурного наследия», статьей 6 Закона Ставропольского края от 16 марта 2006 года № 14-кз «Об объектах культурного наследия (памятниках истории и культуры) народов Российской Федерации в Ставропольском крае», Положением об управлении Ставропольского края по сохранению и государственной охране объектов культурного наследия, утвержденным постановлением Правительства Ставропольского края от 20 марта 2015 года № 102-п, по результатам рассмотрения проекта границ территории объекта культурного наследия регионального значения «Памятник Н.А. Семашко», 1949 год, расположенного по адресу: Ставропольский край, г. Кисловодск, ул. Семашко, д. 2, разработанного ИП Тупаловой Е.Ю. (г. Саратов, Саратовская область),

**ПРИКАЗЫВАЮ:**

1. Утвердить прилагаемые:  
границу территории объекта культурного наследия регионального значения «Памятник Н.А. Семашко», 1949 год, расположенного по адресу: Ставропольский край, г. Кисловодск, ул. Семашко, д. 2;  
требования к осуществлению деятельности в границе территории объекта культурного наследия регионального значения «Памятник Н.А. Семашко», 1949 год, расположенного по адресу: Ставропольский край, г. Кисловодск, ул. Семашко, д. 2, (далее - памятник).

2. Отделу по сохранению, использованию и популяризации объектов культурного наследия обеспечить:

2.1. Направление копии настоящего приказа:

в управление по информационной политике аппарата Правительства Ставропольского края для его официального опубликования на [www.pravo.stavregion.ru](http://www.pravo.stavregion.ru);

в Главное управление Министерства юстиции Российской Федерации по Ставропольскому краю для включения в федеральный регистр нормативных правовых актов субъектов Российской Федерации;

в прокуратуру Ставропольского края;

в территориальный орган исполнительной власти, уполномоченный Правительством Российской Федерации на осуществление государственного кадастрового учета, государственной регистрации прав, ведение Единого государственного реестра недвижимости и предоставление сведений, содержащихся в Едином государственном реестре недвижимости.

2.2. Внесение сведений в Федеральную государственную информационную систему территориального планирования.

3. Отделу археологии, государственного учета объектов культурного наследия и архива обеспечить внесение сведений в общероссийскую автоматизированную информационную систему ведения Единого государственного реестра объектов культурного наследия (памятников истории и культуры) народов Российской Федерации.

4. Рекомендовать администрации г. Кисловодска Ставропольского края внести необходимые изменения в правила землепользования и застройки.

5. Контроль за исполнением настоящего приказа оставляю за собой.

6. Настоящий приказ вступает в силу на следующий день после дня его официального опубликования.

Заместитель  
начальника управления



Д.Г. Кусмачёв

УТВЕРЖДЕНА

приказом управления  
Ставропольского края по  
сохранению и государственной  
охране объектов культурного  
наследия

от «26» октября 2022 г. № 1306






### ГРАНИЦА

территории объекта культурного наследия регионального значения  
«Памятник Н.А. Семашко», 1949 год, расположенного по адресу:  
Ставропольский край, г. Кисловодск, ул. Семашко, д. 2

1. Графическое изображение границы территории объекта культурного наследия регионального значения «Памятник Н.А. Семашко», 1949 год, расположенного по адресу: Ставропольский край, г. Кисловодск, ул. Семашко, д. 2:



#### Условные обозначения

- |  |  |
|--|--|
|  | Объект культурного наследия регионального значения |
|  | Граница территории объекта                         |
|  | Территория объекта культурного наследия            |
|   | Характерная точка границы территории объекта       |
|  | Передвижение по территории                         |

## 2. Описание границы территории памятника

Сведения об объекте		
№ п/п	Характеристики объекта	Описание характеристик
1	2	3
1.	Местоположение объекта	Ставропольский край, г. Кисловодск, ул. Семашко, 2
2.	Площадь объекта ± величина погрешности определения площади (P ± ΔP)	30 кв.м ± 6 кв.м.
3.	Иные характеристики объекта	–

Текстовое описание местонахождения границ объекта		
Прохождение границы		Описание прохождения границы
от точки	до точки	
1	2	3
1	2	От точки 1 в северо-восточном направлении на расстояние 5,4 м до поворотной точки 2
2	3	от точки 2 в юго-восточном направлении на расстояние 5,6 м до поворотной точки 3
3	4	от точки 3 в юго-западном направлении на расстояние 5,4 м до поворотной точки 4
4	1	от точки 4 в северо-западном направлении на расстояние 5,6 м до начальной точки 1. Контур замкнулся.

## 3. Координаты поворотных точек границы территории памятника

Сведения о местоположении границ объекта					
1. Система координат: МСК-26 по СК-95					
2. Сведения о характерных точках границ объекта					
Обозначение характерных точек границ	Координаты, м		Метод определения координат характерной точки	Средняя квадратическая погрешность положения характерной точки (м)	Описание обозначения точки на местности (при наличии)
	X	Y			
1	2	3	4	5	6
1.	350634.84	1378372.45	Картометрический метод	0,5	–

2.	350638.87	1378376.0 9	Картометрический метод	0,5	–
3.	350635.11	1378380.2 6	Картометрический метод	0,5	–
4.	350631.12	1378376.6 6	Картометрический метод	0,5	–
1.	350634.84	1378372.4 5	Картометрический метод	0,5	–

## УТВЕРЖДЕНЫ

приказом управления  
Ставропольского края  
по сохранению и государственной  
охране объектов культурного  
наследия

от «26» октября 2022 г. № 1306

**ТРЕБОВАНИЯ К ОСУЩЕСТВЛЕНИЮ ДЕЯТЕЛЬНОСТИ**  
в границе территории объекта культурного наследия регионального значения  
«Памятник Н.А. Семашко», 1949 год, расположенного по адресу:  
Ставропольский край, г. Кисловодск, ул. Семашко, д. 2

В границе территории объекта культурного наследия регионального значения регионального значения «Памятник Н.А. Семашко», 1949 год, расположенного по адресу: Ставропольский край, г. Кисловодск, ул. Семашко, д. 2, установлен следующий правовой режим:

Разрешается:

1. проведение научно-исследовательских, изыскательских, научно-проектных и ремонтно-реставрационных работ, направленных на обеспечение физической сохранности памятника, в том числе по консервации, ремонту, реставрации, приспособлению для современного использования с соблюдением с требований Федерального закона от 25 июня 2002 года № 73-ФЗ «Об объектах культурного наследия (памятниках истории и культуры) народов Российской Федерации» (далее - Федеральный закон);
2. выявление и восстановление утраченных частей и элементов памятника на основании историко-культурных исследований;
3. проведение работ по озеленению и благоустройству территории памятника, уходу за зелеными насаждениями;
4. хозяйственная деятельность, не противоречащая требованиям обеспечения сохранности памятника, позволяющая обеспечить функционирование памятника в современных условиях.

Запрещается:

1. снос, разрушение памятника;
2. проведение земляных, строительных, мелиоративных и иных работ, в том числе связанных с динамическим и вибрационным воздействием на конструкции памятника, за исключением работ по сохранению объекта культурного наследия или его отдельных элементов, сохранению историко-градостроительной или природной среды объекта культурного наследия;
3. строительство на территории памятника объектов капитального строительства, увеличение объемно-пространственных характеристик,

существующих на территории памятника объектов капитального строительства;

4. производство работ по сохранению памятника, в том числе связанных с реставрацией и приспособлением, без соблюдения требований Федерального закона;

5. распространение на территории памятника наружной рекламы (за исключением случаев, предусмотренных Федеральным законом);

6. хозяйственная деятельность, нарушающая целостность памятника, его территории или создающая угрозу их повреждения, разрушения или уничтожения;

7. изменение гидрогеологических и экологических условий, необходимых для обеспечения сохранности памятника;

8. засорение территории бытовыми и промышленными отходами любого вида и форм;

9. использование территории памятника (за исключением случаев, предусмотренных Федеральным законом):

под склады и объекты производства взрывчатых, огнеопасных, загрязняющих материалов, гигроскопических материалов и материалов имеющих вредные выделения;

под мастерские и отдельные цеха производств, имеющих механические двигатели;

под производства, требующие по технологическому процессу сохранения внутри помещений высоких или низких температур, производства с повышенным влажностным режимом, мокрые производства;

под хранилища и для производства едких химических и красочных веществ или продуктов, выделяющих вредные испарения в процессе брожения;

10. ограничение доступа граждан Российской Федерации, иностранных граждан и лиц без гражданства к памятнику.

---