



**УПРАВЛЕНИЕ СТАВРОПОЛЬСКОГО КРАЯ
ПО СОХРАНЕНИЮ И ГОСУДАРСТВЕННОЙ ОХРАНЕ
ОБЪЕКТОВ КУЛЬТУРНОГО НАСЛЕДИЯ**

П Р И К А З

«23» ноября 2022 г.

№ 1448

г. Ставрополь

Об утверждении границы территории и требований к осуществлению деятельности в границе территории объекта культурного наследия регионального значения «Здание», первая половина XIX века, расположенного по адресу: Ставропольский край, г. Ставрополь, ул. Шаумяна, д.27, входящего в состав ансамбля «Здания гостиных и торговых дворов», первая половина XIX века

В соответствии со статьей 3.1. Федерального закона от 25 июня 2002 года № 73-ФЗ «Об объектах культурного наследия (памятниках истории и культуры) народов Российской Федерации», приказом Министерства культуры Российской Федерации от 04 июня 2015 года № 1745 «Об утверждении требований к составлению проектов границ территорий объектов культурного наследия», статьей 6 Закона Ставропольского края от 16 марта 2006 года № 14-кз «Об объектах культурного наследия (памятниках истории и культуры) народов Российской Федерации в Ставропольском крае», Положением об управлении Ставропольского края по сохранению и государственной охране объектов культурного наследия, утвержденным постановлением Правительства Ставропольского края от 20 марта 2015 года № 102-п, по результатам рассмотрения проекта границ территории объекта культурного наследия регионального значения «Здание», первая половина XIX века, расположенного по адресу: Ставропольский край, г. Ставрополь, ул. Шаумяна, 27, входящего в состав ансамбля «Здания гостиных и торговых дворов», первая половина XIX века, разработанного обществом с ограниченной ответственностью Архитектурно-реставрационная студия «Юг», лицензия № МКРФ 04668 от 12 октября 2017 года,

ПРИКАЗЫВАЮ:

1. Утвердить прилагаемые:

границу территории объекта культурного наследия регионального значения «Здание», первая половина XIX века, расположенного по адресу: Ставропольский край, г. Ставрополь, ул. Шаумяна, д.27, входящего в состав ансамбля «Здания гостиных и торговых дворов», первая половина XIX века;

требования к осуществлению деятельности в границе территории объекта культурного наследия регионального значения «Здание», первая половина XIX века, расположенного по адресу: Ставропольский край, г. Ставрополь, ул. Шаумяна, д.27, входящего в состав ансамбля «Здания гостиных и торговых дворов», первая половина XIX века.

2. Отделу по сохранению, использованию и популяризации объектов культурного наследия обеспечить:

2.1. Направление копии настоящего приказа:

в управление по информационной политике аппарата Правительства Ставропольского края для его официального опубликования на www.pravo.stavregion.ru;

в Главное управление Министерства юстиции Российской Федерации по Ставропольскому краю для включения в федеральный регистр нормативных правовых актов субъектов Российской Федерации;

в прокуратуру Ставропольского края;

в территориальный орган исполнительной власти, уполномоченный Правительством Российской Федерации на осуществление государственного кадастрового учета, государственной регистрации прав, ведение Единого государственного реестра недвижимости и предоставление сведений, содержащихся в Едином государственном реестре недвижимости.

2.2. Внесение сведений в Федеральную государственную информационную систему территориального планирования.

3. Отделу археологии, государственного учета объектов культурного наследия и архива обеспечить внесение сведений в общероссийскую автоматизированную информационную систему ведения Единого государственного реестра объектов культурного наследия (памятников истории и культуры) народов Российской Федерации.

4. Рекомендовать администрации г. Ставрополя Ставропольского края внести необходимые изменения в правила землепользования и застройки.

4. Контроль за исполнением приказа возложить на заместителя начальника управления Д.Г.Кусмачёва.

5. Настоящий приказ вступает в силу с даты следующего дня после дня его официального опубликования.

Начальник управления



А.В.Конева

УТВЕРЖДЕНА

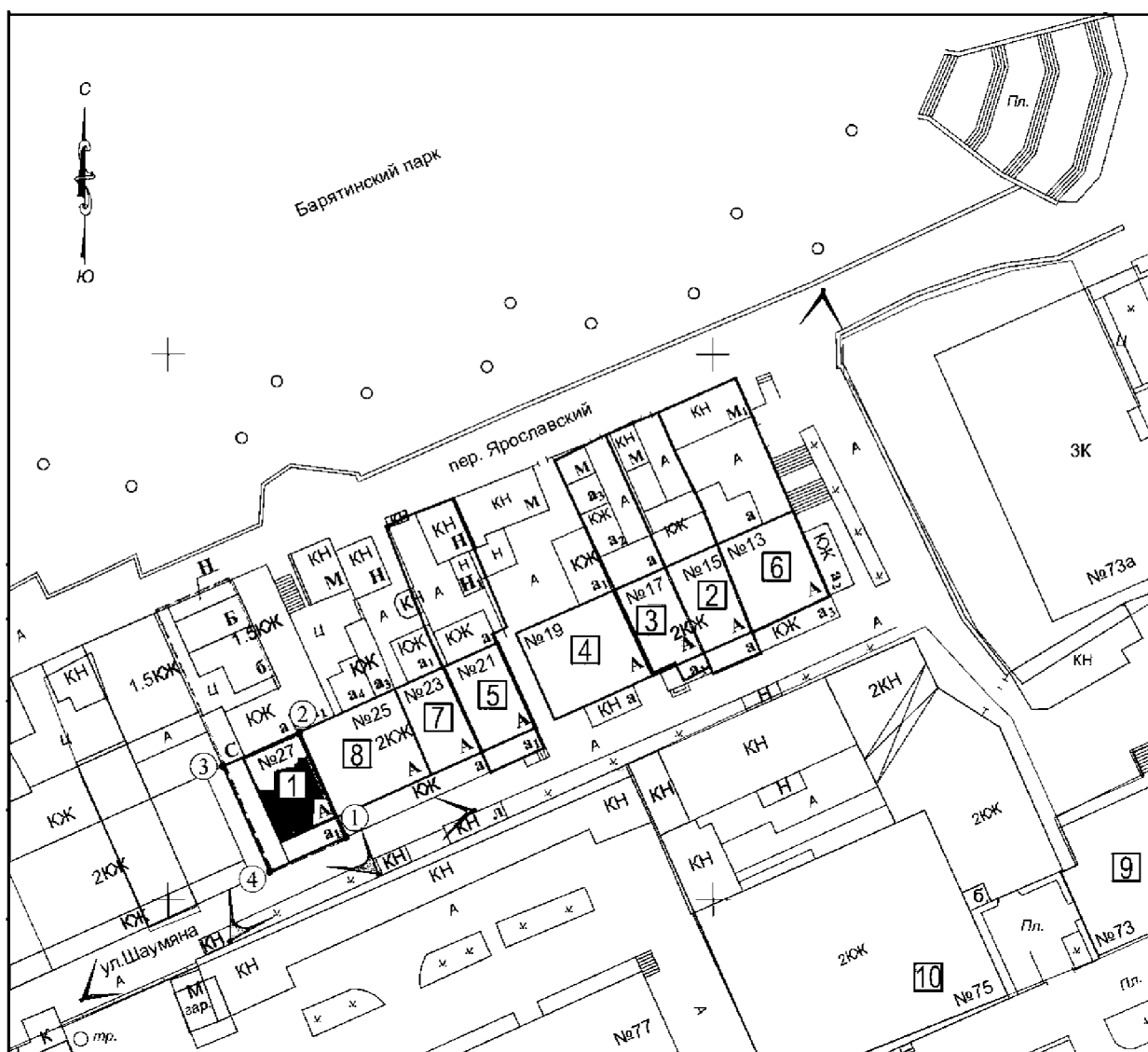
приказом управления
Ставропольского края по
сохранению и государственной
охране объектов культурного
наследия

от «23» ноября 2022 г. № 1448

ГРАНИЦА

территории объекта культурного наследия регионального значения «Здание», первая половина XIX века, расположенного по адресу: Ставропольский край, г. Ставрополь, ул. Шаумяна, д.27, входящего в состав ансамбля «Здания гостиных и торговых дворов», первая половина XIX века

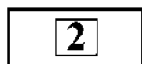
1. Графическое изображение границы территории объекта культурного наследия регионального значения «Здание», первая половина XIX века, расположенного по адресу: Ставропольский край, г. Ставрополь, ул. Шаумяна, д.27, входящего в состав ансамбля «Здания гостиных и торговых дворов», первая половина XIX века:



УСЛОВНЫЕ ОБОЗНАЧЕНИЯ:




Объект культурного наследия регионального значения «Здание», первая половина XIX в., расположенный по адресу: Ставропольский край, г. Ставрополь, ул. Шаумяна, 27, входящего в состав объекта культурного наследия регионального значения «Здания гостиных и торговых дворов», первая половина XIX в. (ансамбль), расположенного по адресу: Ставропольский край, г. Ставрополь, ул. Шаумяна, 3, 5/35, 6, 7, 9, 11, 13, 15, 17, 18 (литеры «А», «Б», «Б5»), 19, 21, 23, 25, 27.




Объект культурного наследия регионального значения «Здание», первая половина XIX в., расположенный по адресу: Ставропольский край, г. Ставрополь, ул. Шаумяна, 15, входящего в состав объекта культурного наследия регионального значения «Здания гостиных и торговых дворов», первая половина XIX в. (ансамбль), расположенного по адресу: Ставропольский край, г. Ставрополь, ул. Шаумяна, 3, 5/35, 6, 7, 9, 11, 13, 15, 17, 18 (литеры «А», «Б», «Б5»), 19, 21, 23, 25, 27.



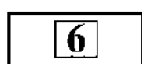
Объект культурного наследия регионального значения «Здание», первая половина XIX в., расположенный по адресу: Ставропольский край, г. Ставрополь, ул. Шаумяна, 17, входящего в состав объекта культурного наследия регионального значения «Здания гостиных и торговых дворов», первая половина XIX в. (ансамбль), расположенного по адресу: Ставропольский край, г. Ставрополь, ул. Шаумяна, 3, 5/35, 6, 7, 9, 11, 13, 15, 17, 18 (литеры «А», «Б», «Б5»), 19, 21, 23, 25, 27.




Объект культурного наследия регионального значения «Здания гостиных и торговых дворов», первая половина XIX – начало XX вв. (ансамбль), расположенный по адресу: Ставропольский край, г. Ставрополь, ул. Шаумяна, 18 (литеры «А», «Б», «Б5»), ул. Шаумяна, 19, входящий в состав объекта культурного наследия регионального значения «Здания гостиных и торговых дворов», первая половина XIX в. (ансамбль), расположенного по адресу: Ставропольский край, г. Ставрополь, ул. Шаумяна, 3, 5/35, 6, 7, 9, 11, 13, 15, 17, 18 (литеры «А», «Б», «Б5»), 19, 21, 23, 25, 27.




Объект культурного наследия регионального значения «Здание», первая половина XIX в., расположенный по адресу: Ставропольский край, г. Ставрополь, ул. Шаумяна, 21, входящего в состав объекта культурного наследия регионального значения «Здания гостиных и торговых дворов», первая половина XIX в. (ансамбль), расположенного по адресу: Ставропольский край, г. Ставрополь, ул. Шаумяна, 3, 5/35, 6, 7, 9, 11, 13, 15, 17, 18 (литеры «А», «Б», «Б5»), 19, 21, 23, 25, 27.




Объект культурного наследия регионального значения «Здание», первая половина XIX в., расположенный по адресу: Ставропольский край, г. Ставрополь, ул. Шаумяна, 13, входящего в состав объекта культурного наследия регионального значения «Здания гостиных и торговых дворов», первая половина XIX в. (ансамбль), расположенного по адресу: Ставропольский край, г. Ставрополь, ул. Шаумяна, 3, 5/35, 6, 7, 9, 11, 13, 15, 17, 18 (литеры «А», «Б», «Б5»), 19, 21, 23, 25, 27.



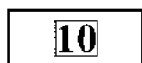
Объект культурного наследия регионального значения «Здание», первая половина XIX в., расположенный по адресу: Ставропольский край, г. Ставрополь, ул. Шаумяна, 23, входящего в состав объекта культурного наследия регионального значения «Здания гостиных и торговых дворов», первая половина XIX в. (ансамбль), расположенного по адресу: Ставропольский край, г. Ставрополь, ул. Шаумяна, 3, 5/35, 6, 7, 9, 11, 13, 15, 17, 18 (литеры «А», «Б», «Б5»), 19, 21, 23, 25, 27.




Объект культурного наследия регионального значения «Здание», первая половина XIX в., расположенный по адресу: Ставропольский край, г. Ставрополь, ул. Шаумяна, 25, входящего в состав объекта культурного наследия регионального значения «Здания гостиных и торговых дворов», первая половина XIX в. (ансамбль), расположенного по адресу: Ставропольский край, г. Ставрополь, ул. Шаумяна, 3, 5/35, 6, 7, 9, 11, 13, 15, 17, 18 (литеры «А», «Б», «Б5»), 19, 21, 23, 25, 27.




Объект культурного наследия регионального значения «Мещанская управа», 2-я пол. XIX в., расположенный по адресу: Ставропольский край, г. Ставрополь, пр. К. Маркса, 73.



Объект культурного наследия регионального значения «Здание, в котором проходили заседания I Совета рабочих депутатов в 1903 году», конец XIX в., расположенный по адресу: Ставропольский край, г. Ставрополь, пр. К. Маркса, 75 (Литер «А»).




Границы территории объекта культурного наследия регионального значения "Здание", первая половина XIX в., расположенного по адресу: Ставропольский край, г. Ставрополь, ул. Шаумяна, 27, входящего в состав объекта культурного наследия регионального значения «Здания гостиных и торговых дворов», первая половина XIX в. (ансамбль), расположенного по адресу: Ставропольский край, г. Ставрополь, ул. Шаумяна, 3, 5/35, 6, 7, 9, 11, 13, 15, 17, 18 (литеры «А», «Б», «Б5»), 19, 21, 23, 25, 27, площадь - 56,63 м².



Рядовая историческая застройка




Кадастровые границы земельных участков



Фоновая рядовая застройка



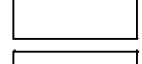
Границы земельного участка ОКН на 2005г.



Историческая пристройка неразрывно связанная с ОКН




Коридор наилучшего визуального восприятия памятника



Нейтральная застройка



Коридор визуального восприятия памятника



Ветхие и малоценные строения



Номер поворотной точки

2. Описание границы территории памятника

Территория памятника закреплена 44-мя поворотными точками и имеет площадь 82,65 м².

Сведения об объекте		
№ п/п	Характеристики объекта	Описание характеристик
1	2	3
1.	Местоположение памятника	Ставропольский край, г. Ставрополь, ул. Шаумяна, д.27
2.	Площадь памятника +/- величина погрешности определения площади (P+/- Дельта P)	90,7 кв.м
3.	Иные характеристики	--

Прохождение границ		Описание прохождения границ
от точки	до точки	
1	2	3
1	2	из точки «1» на северо-запад 10,54 м, вдоль внутренней стены здания памятника
2	3	на юго-запад 7,83 м, вдоль наружной стены северо-западного фасада памятника
3	4	на юго-восток 10,57 м, вдоль наружной стены юго-западного фасада памятника
4	1	на северо-восток 7,83 м, вдоль наружной стены юго-восточного фасада пристройки к памятнику, замыкаясь в точке «1»

3. Координаты поворотных точек границы территории памятника

Сведения о местоположении границ памятника					
Система координат МСК-26 от СК-95					
Сведения о характерных точках границ памятника					
Обозначение характерных точек границ	Координаты, м		Метод определения координат характерной точки	Средняя квадратическая погрешность положения характерной точки (Mt), м	Описание обозначения точки на местности
	X	Y			
1	2	3	4	5	6
1	477605,80	1318266,51	комбинированный (геодезический метод и метод спутниковых	0.10	-

			геодезических измерений)		
2	477615,41	1318262,17	комбинированный (геодезический метод и метод спутниковых геодезических измерений)	0.10	-
3	477612,21	1318255,03	комбинированный (геодезический метод и метод спутниковых геодезических измерений)	0.10	-
4	477602,58	1318259,37	комбинированный (геодезический метод и метод спутниковых геодезических измерений)	0.10	-
1	477605,80	1318266,51	комбинированный (геодезический метод и метод спутниковых геодезических измерений)	0.10	-

УТВЕРЖДЕНЫ

приказом управления
Ставропольского края
по сохранению и государственной
охране объектов культурного
наследия

от «23» ноября 2022 г. № 1448

ТРЕБОВАНИЯ К ОСУЩЕСТВЛЕНИЮ ДЕЯТЕЛЬНОСТИ
в границе территории объекта культурного наследия регионального значения «Здание», первая половина XIX века, расположенного по адресу: Ставропольский край, г. Ставрополь, ул. Шаумяна, д.27 входящего в состав ансамбля «Здания гостиных и торговых дворов», первая половина XIX века

В границе территории объекта культурного наследия регионального значения «Здание», первая половина XIX века, расположенного по адресу: Ставропольский край, г. Ставрополь, ул. Шаумяна, д.27, входящего в состав ансамбля «Здания гостиных и торговых дворов», первая половина XIX века (далее — памятник), установлен следующий правовой режим:

Разрешается:

1. проведение научно-исследовательских, изыскательских, научно-проектных и ремонтно-реставрационных работ, направленных на обеспечение физической сохранности памятника, в том числе по консервации, ремонту, реставрации, приспособлению для современного использования с соблюдением с требований Федерального закона от 25 июня 2002 года № 73-ФЗ «Об объектах культурного наследия (памятниках истории и культуры) народов Российской Федерации» (далее - Федеральный закон);
2. выявление и восстановление утраченных частей и элементов памятника на основании историко-культурных исследований;
3. проведение работ по озеленению и благоустройству территории памятника, уходу за зелеными насаждениями;
4. хозяйственная деятельность, не противоречащая требованиям обеспечения сохранности памятника, позволяющая обеспечить функционирование памятника в современных условиях.

Запрещается:

1. снос, разрушение памятника;
2. проведение земляных, строительных, мелиоративных и иных работ, в том числе связанных с динамическим и вибрационным воздействием на конструкции памятника, за исключением работ по сохранению объекта культурного наследия или его отдельных элементов, сохранению историко-градостроительной или природной среды объекта культурного наследия;

3. строительство на территории памятника объектов капитального строительства, увеличение объемно-пространственных характеристик, существующих на территории памятника объектов капитального строительства;

4. производство работ по сохранению памятника, в том числе связанных с реставрацией и приспособлением, без соблюдения требований Федерального закона;

5. распространение на территории памятника наружной рекламы (за исключением случаев, предусмотренных Федеральным законом);

6. хозяйственная деятельность, нарушающая целостность памятника, его территории или создающая угрозу их повреждения, разрушения или уничтожения;

7. изменение гидрогеологических и экологических условий, необходимых для обеспечения сохранности памятника;

8. засорение территории бытовыми и промышленными отходами любого вида и форм;

9. использование памятника и его территории (за исключением случаев, предусмотренных Федеральным законом):

под склады и объекты производства взрывчатых, огнеопасных, загрязняющих материалов, гигроскопических материалов и материалов имеющих вредные выделения;

под мастерские и отдельные цеха производств, имеющих механические двигатели;

под производства, требующие по технологическому процессу сохранения внутри помещений высоких или низких температур, производства с повышенным влажностным режимом, мокрые производства;

под хранилища и для производства едких химических и красочных веществ или продуктов, выделяющих вредные испарения в процессе брожения;

10. ограничение доступа граждан Российской Федерации, иностранных граждан и лиц без гражданства к памятнику.
