



**МИНИСТЕРСТВО ИМУЩЕСТВЕННЫХ ОТНОШЕНИЙ
СТАВРОПОЛЬСКОГО КРАЯ**

ПРИКАЗ

« 02 » декабря 2022 г.

г. Ставрополь

№ 1294

Об утверждении границ
охранных зон газопроводов,
расположенных на территории
Ставропольского края

В соответствии со статьей 56, пунктом 6 статьи 90 Земельного кодекса Российской Федерации, постановлением Правительства Российской Федерации от 20 ноября 2000 г. № 878 «Об утверждении Правил охраны газораспределительных сетей», на основании материалов по описанию местоположения границ охранных зон и обращения акционерного общества «Газпром газораспределение Ставрополь» от 28.11.2022 г. (вх. от 28.11.2022 № 25699)

ПРИКАЗЫВАЮ:

1. Утвердить прилагаемые границы охранной зоны:

1.1. Границы охранной зоны «Газопровод - ввод от существующей газораспределительной сети до границы земельного участка б/н по ул. Прикумская, г. Благодарный СК» с кадастровым номером 26:13:100707:562.

1.2. Границы охранной зоны «Газопровод - ввод по ул. Осенняя, № 12 с. Грачевка (до границы земельного участка)» с кадастровым номером 26:07:050250:536.

1.3. Границы охранной зоны «Газопровод - ввод от существующей газораспределительной сети до границы участка по ул. Громакова 11, с. Донское» с кадастровым номером 26:05:000000:4260.

1.4. Границы охранной зоны «Газопровод - ввод от существующей газораспределительной сети до границы земельного участка по ул. Кооперативная д.24 «а», с. Донское» с кадастровым номером 26:05:043403:334.

1.5. Границы охранной зоны «Газопровод - ввод от существующей газораспределительной сети до границы земельного участка ЗАО «Родина» МТФ № 2 с. Елизаветинское, Благодарненского района СК» с кадастровым номером 26:13:000000:6485.

1.6. Границы охранной зоны «Газопровод - ввод к жилому дому № 281

по ул. Пугачева в г. Зеленокумске (до границы земельного участка)» с кадастровым номером 26:27:060602:387.

1.7. Границы охранной зоны «Газопровод - ввод от существующей газораспределительной сети до границы земельного участка по ул. Васильковская 23, в г. Изобильном Ставропольского края» с кадастровым номером 26:06:122515:344.

1.8. Границы охранной зоны «Газопровод - ввод от существующей газораспределительной сети до границы земельного участка по ул. Промышленная 1/3 Е, в г. Изобильном Ставропольского края» с кадастровым номером 26:06:121501:679.

1.9. Границы охранной зоны «Газопровод - ввод к индивидуальному жилому дому № 263 по ул. Войтика, с. Курсавка, Андроповского района (до границы земельного участка)» с кадастровым номером 26:17:061802:663.

1.10. Границы охранной зоны «Газопровод - ввод к нежилому зданию № 36 по ул. Красная, с. Курсавка, Андроповского района (до границы земельного участка)» с кадастровым номером 26:17:061403:3518.

1.11. Границы охранной зоны «Газопровод - ввод от существующей газораспределительной сети до границы земельного участка по ул. Циолковского 1, в с. Московском Ставропольского края» с кадастровым номером 26:06:000000:12172.

1.12. Границы охранной зоны «Газопровод - ввод от существующей газораспределительной сети до границы земельного участка б/н по ул. Красная, с. Сотниковское Благодарненский район по СК» с кадастровым номером 26:13:161202:1626.

1.13. Границы охранной зоны «Газопровод - ввод от существующей газораспределительной сети до границы земельного участка по ул. Пушкина 4, в с. Тищенское Ставропольского края» с кадастровым номером 26:06:000000:12174.

1.14. Границы охранной зоны «Газопровод - ввод от существующей газораспределительной сети до границы участка по ул. Кирова 1, с. Труновское» с кадастровым номером 26:05:000000:4259.

1.15. Границы охранной зоны «Газопровод - ввод от существующей газораспределительной сети до границы участка по ул. Колхозная 31, с. Труновское» с кадастровым номером 26:05:051405:317.

1.16. Границы охранной зоны «Газопровод - ввод от существующей газораспределительной сети до границы участка по ул. Терновская 16 «б», с. Труновское» с кадастровым номером 26:05:051117:325.

2. Установить ограничения (обременения) прав на земельные участки, входящие в границы охранных зон, на срок эксплуатации газопроводов, определив условия использования земельных участков в соответствии с пунктами 14-16 Правил охраны газораспределительных сетей, утвержденных постановлением Правительства Российской Федерации от 20 ноября 2000 г. № 878.

3. Контроль за выполнением настоящего приказа оставляю за собой.

4. Настоящий приказ вступает в силу на следующий день после дня его официального опубликования.

Первый заместитель министра



В.Б. Бордиян

УТВЕРЖДЕНЫ

приказом министерства
имущественных отношений
Ставропольского края

от 02 декабря 2022 г. № 1294



ГРАНИЦЫ

охранной зоны «Газопровод - ввод от существующей газораспределительной сети до границы земельного участка б/н по ул. Прикумская, г. Благодарный СК» с кадастровым номером 26:13:100707:562

КООРДИНАТЫ

№ п/п	Обозначение характерных точек границы	Координаты (метров)	
		X	Y
1	2	3	4


1	1	482376,96	2196018,80
2	2	482377,75	2196022,69
3	3	482375,94	2196023,14
4	4	482368,81	2196024,87
5	5	482363,13	2196032,50
6	6	482362,53	2196033,04
7	7	482362,05	2196033,24
8	8	482350,81	2196036,25
9	9	482336,69	2196038,77
10	10	482325,77	2196043,89
11	11	482315,11	2196053,92
12	12	482300,64	2196071,07
13	13	482285,46	2196095,09
14	14	482275,29	2196113,05
15	15	482263,23	2196130,60
16	16	482262,04	2196132,29
17	17	482258,87	2196130,01
18	18	482259,85	2196128,47
19	19	482271,94	2196110,86
20	20	482282,05	2196092,99
21	21	482297,49	2196068,60
22	22	482312,29	2196051,08
23	23	482323,26	2196040,75
24	24	482323,63	2196040,48
25	25	482335,23	2196035,04

26	26	482335,73	2196034,88
27	27	482350,02	2196032,33
28	28	482360,34	2196029,56
29	29	482366,04	2196021,91
30	30	482366,64	2196021,37
31	31	482367,17	2196021,16
32	32	482375,00	2196019,26
1	1	482376,96	2196018,80

УТВЕРЖДЕНЫ

приказом министерства
имущественных отношений
Ставропольского края

от 02 декабря 2022 г. № 1294



ГРАНИЦЫ

охранной зоны «Газопровод - ввод по ул. Осенняя, № 12 с. Грачевка (до границы земельного участка)» с кадастровым номером 26:07:050250:536

КООРДИНАТЫ

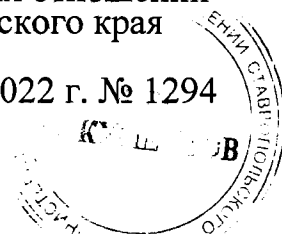
№ п/п	Обозначение характерных точек границы	Координаты (метров)	
		X	Y
1	2	3	4

1	1	493002,26	1350761,55
2	2	492982,04	1350863,62
3	3	493010,77	1350868,76
4	4	493010,03	1350872,77
5	5	492977,34	1350866,85
6	6	492997,48	1350764,75
7	7	492992,11	1350763,86
8	8	492992,87	1350759,87
1	1	493002,26	1350761,55

УТВЕРЖДЕНЫ

приказом министерства
имущественных отношений
Ставропольского края

от 02 декабря 2022 г. № 1294



ГРАНИЦЫ

охранной зоны «Газопровод - ввод от существующей газораспределительной сети до границы участка по ул. Громакова 11, с. Донское» с кадастровым номером 26:05:000000:4260

КООРДИНАТЫ


№ п/п	Обозначение характерных точек границы	Координаты (метров)	
		X	Y
1	2	3	4

1	1	521202,80	1316915,63
2	2	521221,33	1316936,01
3	3	521221,58	1316936,36
4	4	521221,84	1316937,16
5	5	521224,33	1316961,67
6	6	521224,06	1316962,67
7	7	521223,33	1316963,40
8	8	521222,33	1316963,67
9	9	521221,12	1316963,69
10	10	521219,26	1316963,72
11	11	521218,97	1316960,02
12	12	521220,14	1316959,94
13	13	521217,93	1316938,22
14	14	521200,41	1316918,96
15	15	521126,59	1316916,97
16	16	521125,64	1316916,70
17	17	521124,91	1316915,97
18	18	521124,64	1316914,97
19	19	521124,77	1316909,68
20	20	521126,04	1316909,72
21	21	521128,74	1316909,82
22	22	521128,68	1316913,02
23	23	521201,37	1316914,98
24	24	521202,32	1316915,25
1	1	521202,80	1316915,63

УТВЕРЖДЕНЫ

приказом министерства
имущественных отношений
Ставропольского края

от 02 декабря 2022 г. № 1294



ГРАНИЦЫ

охранной зоны «Газопровод - ввод от существующей газораспределительной сети до границы земельного участка по ул. Кооперативная д. 24 «а», с. Донское» с кадастровым номером 26:05:043403:334

КООРДИНАТЫ

№ п/п	Обозначение характерных точек границы	Координаты (метров)	
		X	Y
1	2	3	4


1	1	522709,30	1317609,72
2	2	522711,15	1317612,57
3	3	522711,48	1317613,08
4	4	522705,15	1317616,66
5	5	522705,43	1317617,14
6	6	522705,71	1317618,16
7	7	522705,44	1317619,16
8	8	522704,73	1317619,88
9	9	522668,20	1317641,66
10	10	522686,39	1317669,82
11	11	522686,66	1317670,82
12	12	522686,39	1317671,82
13	13	522685,75	1317672,50
14	14	522682,76	1317674,43
15	15	522690,52	1317686,44
16	16	522693,41	1317684,58
17	17	522694,41	1317684,31
18	18	522695,41	1317684,58
19	19	522696,15	1317685,33
20	20	522698,41	1317689,33
21	21	522695,17	1317691,50
22	22	522693,71	1317689,14
23	23	522690,92	1317690,94
24	24	522689,92	1317691,21
25	25	522688,92	1317690,94

26	26	522688,24	1317690,29
27	27	522678,27	1317674,83
28	28	522678,00	1317673,83
29	29	522678,27	1317672,83
30	30	522678,91	1317672,15
31	31	522681,89	1317670,23
32	32	522663,67	1317642,00
33	33	522663,40	1317641,00
34	34	522663,67	1317640,00
35	35	522664,38	1317639,28
36	36	522700,97	1317617,47
37	37	522700,66	1317616,95
38	38	522700,38	1317615,93
39	39	522700,65	1317614,93
40	40	522701,38	1317614,20
1	1	522709,30	1317609,72

УТВЕРЖДЕНЫ

приказом министерства
имущественных отношений
Ставропольского края

от 02 декабря 2022 г. № 1294



ГРАНИЦЫ

охранной зоны «Газопровод - ввод от существующей газораспределительной сети до границы земельного участка ЗАО «Родина» МТФ № 2 с. Елизаветинское, Благодарненского района СК» с кадастровым номером 26:13:000000:6485

КООРДИНАТЫ

№ п/п	Обозначение характерных точек границы	Координаты (метров)	
		X	Y
1	2	3	4

1	1	473756,06	2190627,42
2	2	473848,62	2190743,78
3	3	473849,90	2190747,61
4	4	473850,00	2190748,22
5	5	473849,89	2190748,87
6	6	473847,13	2190756,42
7	7	473843,66	2190754,64
8	8	473845,89	2190748,20
9	9	473845,10	2190745,74
10	10	473753,17	2190630,22
1	1	473756,06	2190627,42

УТВЕРЖДЕНЫ

приказом министерства
имущественных отношений
Ставропольского края

от 02 декабря 2022 г. № 1294



ГРАНИЦЫ

охранной зоны «Газопровод - ввод к жилому дому № 281 по ул. Пугачева в г. Зеленокумске (до границы земельного участка)» с кадастровым номером 26:27:060602:387

КООРДИНАТЫ


№ п/п	Обозначение характерных точек границы	Координаты (метров)	
		X	Y
1	2	3	4

1	1	409765,62	2232723,64
2	2	409763,95	2232727,29
3	3	409678,31	2232672,02
4	4	409678,15	2232672,12
5	5	409677,25	2232672,35
6	6	409676,24	2232672,08
7	7	409659,54	2232661,55
8	8	409658,88	2232660,85
9	9	409658,61	2232659,86
10	10	409658,88	2232658,86
11	11	409659,64	2232657,67
12	12	409660,32	2232657,02
13	13	409661,32	2232656,74
14	14	409662,32	2232657,02
15	15	409663,54	2232658,14
16	16	409663,21	2232659,13
17	17	409676,91	2232667,76
18	18	409677,08	2232667,65
19	19	409677,98	2232667,42
20	20	409678,98	2232667,70
1	1	409765,62	2232723,64

УТВЕРЖДЕНЫ

приказом министерства
имущественных отношений
Ставропольского края

от 02 декабря 2022 г. № 1294



ГРАНИЦЫ

охранной зоны «Газопровод - ввод от существующей газораспределительной сети до границы земельного участка по ул. Васильковая 23, в г. Изобильном Ставропольского края» с кадастровым номером 26:06:122515:344

КООРДИНАТЫ


№ п/п	Обозначение характерных точек границы	Координаты (метров)	
		X	Y
1	2	3	4

1	1	511156,48	1296910,38
2	2	511157,21	1296911,11
3	3	511157,48	1296912,11
4	4	511141,46	1297016,38
5	5	511142,12	1297016,48
6	6	511141,82	1297018,25
7	7	511141,44	1297020,41
8	8	511138,90	1297020,06
9	9	511138,18	1297019,81
10	10	511137,45	1297019,08
11	11	511137,18	1297018,08
12	12	511153,24	1296913,50
13	13	511119,57	1296902,80
14	14	511120,66	1296899,02
1	1	511156,48	1296910,38

УТВЕРЖДЕНЫ

приказом министерства
имущественных отношений
Ставропольского края

от 02 декабря 2022 г. № 1294



ГРАНИЦЫ

охранной зоны «Газопровод - ввод от существующей газораспределительной сети до границы земельного участка по ул. Промышленная 1/3 Е,* в г. Изобильном Ставропольского края» с кадастровым номером 26:06:121501:679

КООРДИНАТЫ


№ п/п	Обозначение характерных точек границы	Координаты (метров)	
		X	Y
1	2	3	4

1	1	513305,24	1295755,59
2	2	513303,32	1295759,06
3	3	513228,67	1295712,71
4	4	513226,00	1295716,75
5	5	513225,33	1295717,38
6	6	513224,33	1295717,65
7	7	513223,33	1295717,38
8	8	513171,10	1295684,99
9	9	513173,19	1295681,55
10	10	513223,73	1295712,93
11	11	513226,40	1295708,88
12	12	513227,07	1295708,25
13	13	513228,07	1295707,98
14	14	513229,07	1295708,25
1	1	513305,24	1295755,59

УТВЕРЖДЕНЫ

приказом министерства
имущественных отношений
Ставропольского края

от 02 декабря 2022 г. № 1294



ГРАНИЦЫ

охранной зоны «Газопровод - ввод к индивидуальному жилому дому № 263 по ул. Войтика, с. Курсавка, Андроповского района (до границы земельного участка)» с кадастровым номером 26:17:061802:663

КООРДИНАТЫ

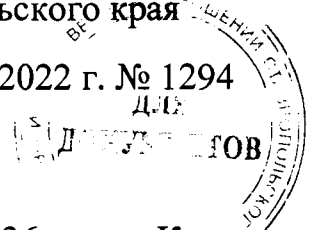
№ п/п	Обозначение характерных точек границы	Координаты (метров)	
		X	Y
1	2	3	4

1	1	412174,50	1358196,57
2	2	412175,23	1358197,30
3	3	412175,50	1358198,30
4	4	412175,29	1358199,20
5	5	412094,67	1358358,80
6	6	412091,17	1358356,80
7	7	412170,83	1358199,15
8	8	412167,94	1358197,43
9	9	412169,63	1358193,90
1	1	412174,50	1358196,57

УТВЕРЖДЕНЫ

приказом министерства
имущественных отношений
Ставропольского края

от 02 декабря 2022 г. № 1294



ГРАНИЦЫ

охранной зоны «Газопровод - ввод к нежилому зданию № 36 по ул. Красная, с. Курсавка, Андроповского района (до границы земельного участка)» с кадастровым номером 26:17:061403:3518

КООРДИНАТЫ

№ п/п	Обозначение характерных точек границы	Координаты (метров)	
		X	Y
1	2	3	4


1	1	412717,16	1360239,62
2	2	412717,14	1360239,93
3	3	412714,39	1360257,29
4	4	412711,09	1360279,86
5	5	412737,33	1360283,91
6	6	412738,02	1360284,16
7	7	412738,75	1360284,89
8	8	412739,02	1360285,89
9	9	412732,05	1360326,65
10	10	412730,50	1360335,00
11	11	412729,89	1360338,35
12	12	412728,48	1360338,03
13	13	412725,94	1360337,47
14	14	412726,56	1360334,32
15	15	412728,11	1360325,96
16	16	412734,70	1360287,56
17	17	412708,51	1360283,51
18	18	412707,82	1360283,26
19	19	412707,09	1360282,53
20	20	412707,03	1360281,26
21	21	412710,43	1360256,70
22	22	412712,87	1360241,32
23	23	412712,25	1360241,24
24	24	412712,77	1360237,28
25	25	412715,44	1360237,64

26	26	412716,16	1360237,89
27	27	412716,89	1360238,62
1	1	412717,16	1360239,62

УТВЕРЖДЕНЫ

приказом министерства
имущественных отношений
Ставропольского края

от 02 декабря 2022 г. № 1294



ГРАНИЦЫ

охранной зоны «Газопровод - ввод от существующей газораспределительной сети до границы земельного участка по ул. Циолковского 1, в с. Московском Ставропольского края» с кадастровым номером 26:06:000000:12172

КООРДИНАТЫ

№ п/п	Обозначение характерных точек границы	Координаты (метров)	
		X	Y
1	2	3	4


1	1	506133,77	1313968,30
2	2	506128,64	1313976,48
3	3	506129,80	1313977,43
4	4	506131,32	1313979,11
5	5	506132,36	1313980,49
6	6	506132,49	1313980,69
7	7	506133,57	1313982,59
8	8	506134,38	1313984,36
9	9	506134,98	1313985,81
10	10	506135,54	1313987,80
11	11	506135,78	1313989,92
12	12	506135,87	1313992,05
13	13	506135,94	1313993,95
14	14	506135,80	1313995,54
15	15	506135,44	1313998,53
16	16	506124,93	1314032,90
17	17	506160,28	1314045,15
18	18	506159,56	1314049,05
19	19	506121,79	1314036,05
20	20	506121,44	1314035,89
21	21	506120,71	1314035,16
22	22	506120,45	1314034,16

23	23	506120,53	1314033,58
24	24	506131,49	1313997,88
25	25	506131,83	1313995,09
26	26	506131,95	1313993,73
27	27	506131,88	1313992,22
28	28	506131,80	1313990,28
29	29	506131,63	1313988,69
30	30	506131,24	1313987,22
31	31	506130,73	1313986,00
32	32	506129,97	1313984,34
33	33	506129,08	1313982,79
34	34	506128,26	1313981,69
35	35	506127,15	1313980,43
36	36	506124,77	1313978,49
37	37	506124,30	1313977,93
38	38	506124,04	1313976,94
39	39	506124,30	1313975,94
40	40	506130,59	1313965,83
1	1	506133,77	1313968,30

УТВЕРЖДЕНЫ

приказом министерства
имущественных отношений
Ставропольского края

от 02 декабря 2022 г. № 1294



ГРАНИЦЫ

охранной зоны «Газопровод - ввод от существующей газораспределительной сети до границы земельного участка б/н по ул. Красная, с. Сотниковское Благодарненский район по СК» с кадастровым номером 26:13:161202:1626

КООРДИНАТЫ

№ п/п	Обозначение характерных точек границы	Координаты (метров)	
		X	Y
1	2	3	4


1	1	473309,02	2224206,24
2	2	473325,37	2224214,89
3	3	473327,05	2224215,88
4	4	473325,34	2224219,25
5	5	473323,49	2224218,43
6	6	473307,04	2224209,72
7	7	473273,71	2224186,55
8	8	473272,90	2224186,77
9	9	473271,90	2224186,50
10	10	473262,22	2224179,78
11	11	473261,95	2224180,02
12	12	473260,95	2224180,29
13	13	473259,95	2224180,02
14	14	473242,08	2224166,45
15	15	473241,11	2224166,71
16	16	473240,11	2224166,44
17	17	473237,41	2224164,49
18	18	473239,17	2224161,36
19	19	473240,76	2224162,10
20	20	473241,84	2224161,76
21	21	473243,05	2224162,17
22	22	473260,61	2224175,52
23	23	473260,81	2224175,33
24	24	473261,81	2224175,06
25	25	473262,81	2224175,33

26	26	473272,66	2224182,17
27	27	473273,47	2224181,95
28	28	473274,47	2224182,22
1	1	473309,02	2224206,24

УТВЕРЖДЕНЫ

приказом министерства
имущественных отношений
Ставропольского края

от 02 декабря 2022 г. № 1294



ГРАНИЦЫ

охранной зоны «Газопровод - ввод от существующей газораспределительной сети до границы земельного участка по ул. Пушкина 4, в с. Тищенское Ставропольского края» с кадастровым номером 26:06:000000:12174

КООРДИНАТЫ


№ п/п	Обозначение характерных точек границы	Координаты (метров)	
		X	Y
1	2	3	4

1	1	523433,96	1294878,37
2	2	523437,71	1294879,79
3	3	523434,30	1294891,07
4	4	523434,11	1294891,49
5	5	523433,38	1294892,22
6	6	523432,38	1294892,49
7	7	523431,76	1294892,39
8	8	523332,85	1294860,11
9	9	523314,12	1294894,67
10	10	523310,77	1294892,45
11	11	523330,15	1294856,69
12	12	523330,88	1294855,96
13	13	523331,88	1294855,69
14	14	523332,50	1294855,79
15	15	523431,05	1294887,95
1	1	523433,96	1294878,37

УТВЕРЖДЕНЫ

приказом министерства
имущественных отношений
Ставропольского края

от 02 декабря 2022 г. № 1294



ГРАНИЦЫ

охранной зоны «Газопровод - ввод от существующей газораспределительной сети до границы участка по ул. Кирова 1, с. Труновское» с кадастровым номером 26:05:000000:4259

КООРДИНАТЫ


№ п/п	Обозначение характерных точек границы	Координаты (метров)	
		X	Y
1	2	3	4

1	1	527079,99	1329580,69
2	2	527080,66	1329580,93
3	3	527081,39	1329581,66
4	4	527081,66	1329582,66
5	5	527081,62	1329583,06
6	6	527078,44	1329598,42
7	7	527074,64	1329597,43
8	8	527077,29	1329584,29
9	9	526954,89	1329563,72
10	10	526954,22	1329563,48
11	11	526953,49	1329562,75
12	12	526953,23	1329561,71
13	13	526952,86	1329561,04
14	14	526952,59	1329560,04
15	15	526952,59	1329557,99
16	16	526957,35	1329558,16
17	17	526957,46	1329560,10
1	1	527079,99	1329580,69

УТВЕРЖДЕНЫ

приказом министерства
имущественных отношений
Ставропольского края

от 02 декабря 2022 г. № 1294



ГРАНИЦЫ

охранной зоны «Газопровод - ввод от существующей газораспределительной сети до границы участка по ул. Колхозная 31, с. Труновское» с кадастровым номером 26:05:051405:317

КООРДИНАТЫ

№ п/п	Обозначение характерных точек границы	Координаты (метров)	
		X	Y
1	2	3	4

1	1	524348,72	1333083,44
2	2	524346,16	1333086,39
3	3	524258,96	1333001,00
4	4	524255,98	1333003,38
5	5	524242,66	1333015,32
6	6	524239,71	1333012,40
7	7	524253,48	1333000,26
8	8	524257,84	1332996,77
9	9	524258,09	1332996,60
10	10	524259,09	1332996,33
11	11	524260,09	1332996,60
12	12	524260,49	1332996,90
1	1	524348,72	1333083,44

УТВЕРЖДЕНЫ

приказом министерства
имущественных отношений
Ставропольского края

от 02 декабря 2022 г. № 1294



ГРАНИЦЫ

охранной зоны «Газопровод – ввод от существующей газораспределительной сети до границы участка по ул. Терновская 16 «б», с. Труновское» с кадастровым номером 26:05:051117:325

КООРДИНАТЫ

№ п/п	Обозначение характерных точек границы	Координаты (метров)	
		X	Y
1	2	3	4

1	1	527241,53	1329750,96
2	2	527241,02	1329756,98
3	3	527240,60	1329757,75
4	4	527238,32	1329764,27
5	5	527237,25	1329774,95
6	6	527223,87	1329881,43
7	7	527219,95	1329880,77
8	8	527233,28	1329774,48
9	9	527234,36	1329763,63
10	10	527234,46	1329763,17
11	11	527236,99	1329756,02
12	12	527239,06	1329752,07
13	13	527239,79	1329751,34
14	14	527240,79	1329751,07
1	1	527241,53	1329750,96