



**УПРАВЛЕНИЕ СТАВРОПОЛЬСКОГО КРАЯ
ПО СОХРАНЕНИЮ И ГОСУДАРСТВЕННОЙ ОХРАНЕ
ОБЪЕКТОВ КУЛЬТУРНОГО НАСЛЕДИЯ**

П Р И К А З

«30» ноября 2022 г.

№ 1509

г. Ставрополь

Об утверждении предмета охраны объекта культурного наследия регионального значения ансамбль «Ландшафт р. Березовки», дата создания (возникновения) не определена, расположенного по адресу: Ставропольский край, г. Кисловодск

В соответствии с пунктом 10 статьи 33 Федерального закона от 25 июня 2002 г. № 73-ФЗ «Об объектах культурного наследия (памятниках истории и культуры) народов Российской Федерации», пунктами 8, 13, 14, 15 Порядка определения предмета охраны объекта культурного наследия, включенного в единый государственный реестр объектов культурного наследия (памятников истории и культуры) народов Российской Федерации в соответствии со статьей 64 Федерального закона от 25 июня 2002 г. № 73-ФЗ «Об объектах культурного наследия (памятниках истории и культуры) народов Российской Федерации», утвержденного приказом Министерства культуры Российской Федерации от 13 января 2016 г. № 28, по результатам рассмотрения проекта предмета охраны объекта культурного наследия регионального значения ансамбль «Ландшафт р. Березовки», дата создания (возникновения) не определена, расположенного по адресу: Ставропольский край, г. Кисловодск, разработанного обществом с ограниченной ответственностью НПП «Урал» (г. Челябинск),

ПРИКАЗЫВАЮ:

1. Утвердить прилагаемый предмет охраны объекта культурного наследия регионального значения ансамбль «Ландшафт р. Березовки», дата создания (возникновения) не определена, расположенного по адресу: Ставропольский край, г. Кисловодск.

2. Отделу по сохранению, использованию и популяризации объектов культурного наследия обеспечить направление настоящего приказа:

в управление по информационной политике аппарата Правительства Ставропольского края для его официального опубликования на www.pravo.stavregion.ru;

в Главное управление Министерства юстиции Российской Федерации по Ставропольскому краю для включения в федеральный регистр нормативных правовых актов субъектов Российской Федерации;

в прокуратуру Ставропольского края.

3. Отделу археологии, государственного учета объектов культурного наследия и архива обеспечить внесение сведений в общедоступную автоматизированную информационную систему ведения Единого государственного реестра объектов культурного наследия (памятников истории и культуры) народов Российской Федерации.

4. Контроль за исполнением приказа возложить на заместителя начальника управления Д.Г.Кусмачёва.

5. Настоящий приказ вступает в силу на следующий день после дня его официального опубликования.

Начальник управления



А.В.Конева

УТВЕРЖДЕН

приказом управления
Ставропольского края по
сохранению и государственной
охране объектов культурного
наследия


от «30» ноября 2022 г. № 1509

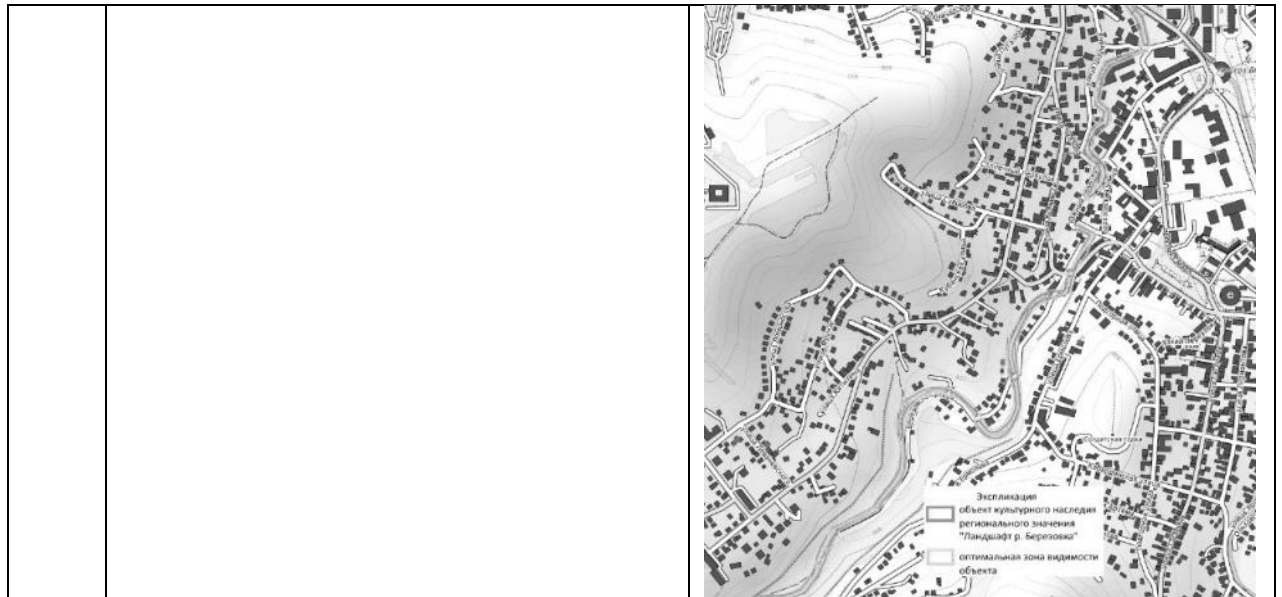
ПРЕДМЕТ ОХРАНЫ

объекта культурного наследия регионального значения ансамбль «Ландшафт р. Березовки», дата создания (возникновения) не определена, расположенного по адресу: Ставропольский край, г. Кисловодск

Предметом охраны объекта культурного наследия регионального значения ансамбль «Ландшафт р. Березовки», дата создания (возникновения) не определена, расположенного по адресу: Ставропольский край, г. Кисловодск, являются следующие его составляющие:


№ П.п	Наименование и описание предмета охраны	Фотофиксация предмета охраны
1	Градостроительные характеристики:	
1.1	Объект расположен в Ставропольском крае в границах городской черты Кисловодска	
1.2	Видовые характеристики: раскрытия преимущественно с восточной и западной сторон вдоль русла, на открытых участках вдоль береговой линии.	









2 Геоморфологические характеристики

2.1 -элементы композиционно-активного рельефа: естественные возвышенности, пороги, микроклиматические зоны вдоль русла реки, выветренные осадочные породы мелового и юрского периодов на террасах



		
3	Ландшафтные характеристики	
3.1	<p>Лиственные породы- тополь, береза, ясень; мхи, кустарники и травы разных сортов.</p> <p>-Элементы планировочной структуры:</p> <p>Трассировка дорожек и тропинок вдоль территории</p> <p>-Наличие и расположение пешеходных и проездных мостов, лестничных спусков для доступа и перехода по территории.</p> <p>-наличие подпорной конструкции каркаса водопропускного канала.</p>	 



Примечание: предмет охраны может быть уточнен при проведении обязательных комплексных научных исследований во время ремонтно-реставрационных работ.