



**УПРАВЛЕНИЕ СТАВРОПОЛЬСКОГО КРАЯ
ПО СОХРАНЕНИЮ И ГОСУДАРСТВЕННОЙ ОХРАНЕ
ОБЪЕКТОВ КУЛЬТУРНОГО НАСЛЕДИЯ**

П Р И К А З

«01» декабря 2022 г.

№ 1518

г. Ставрополь

Об утверждении границы территории и требований к осуществлению деятельности в границе территории объекта культурного наследия регионального значения «Дача», начало XX века, расположенного по адресу: Ставропольский край, г. Ессентуки, ул. Ленина, д. 30 (литер «И»)

В соответствии со статьей 3.1. Федерального закона от 25 июня 2002 года № 73-ФЗ «Об объектах культурного наследия (памятниках истории и культуры) народов Российской Федерации», приказом Министерства культуры Российской Федерации от 04 июня 2015 года № 1745 «Об утверждении требований к составлению проектов границ территорий объектов культурного наследия», статьей 6 Закона Ставропольского края от 16 марта 2006 года № 14-кз «Об объектах культурного наследия (памятниках истории и культуры) народов Российской Федерации в Ставропольском крае», Положением об управлении Ставропольского края по сохранению и государственной охране объектов культурного наследия, утвержденным постановлением Правительства Ставропольского края от 20 марта 2015 года № 102-п, по результатам рассмотрения проекта границ территории объекта культурного наследия регионального значения «Дача», начало XX века, расположенного по адресу: Ставропольский край, г. Ессентуки, ул. Ленина, д. 30 (литер «И»), разработанного ИП Леонтьева А.С.,

ПРИКАЗЫВАЮ:

1. Утвердить прилагаемые:
границу территории объекта культурного наследия регионального значения «Дача», начало XX века, расположенного по адресу: Ставропольский край, г. Ессентуки, ул. Ленина, д. 30 (литер «И»);
требования к осуществлению деятельности в границе территории объекта культурного наследия регионального значения «Дача», начало XX века, расположенного по адресу: Ставропольский край, г. Ессентуки, ул. Ленина, д. 30 (литер «И»).

2. Отделу по сохранению, использованию и популяризации объектов культурного наследия обеспечить:

2.1. Направление копии настоящего приказа:

в управление по информационной политике аппарата Правительства Ставропольского края для его официального опубликования на www.pravo.stavregion.ru;

в Главное управление Министерства юстиции Российской Федерации по Ставропольскому краю для включения в федеральный регистр нормативных правовых актов субъектов Российской Федерации;

в прокуратуру Ставропольского края;

в территориальный орган исполнительной власти, уполномоченный Правительством Российской Федерации на осуществление государственного кадастрового учета, государственной регистрации прав, ведение Единого государственного реестра недвижимости и предоставление сведений, содержащихся в Едином государственном реестре недвижимости.

2.2. Внесение сведений в Федеральную государственную информационную систему территориального планирования.

3. Отделу археологии, государственного учета объектов культурного наследия и архива обеспечить внесение сведений в общероссийскую автоматизированную информационную систему ведения Единого государственного реестра объектов культурного наследия (памятников истории и культуры) народов Российской Федерации.

4. Рекомендовать администрации г. Ессентуки Ставропольского края внести необходимые изменения в правила землепользования и застройки.

5. Контроль за исполнением настоящего приказа возложить на заместителя начальника управления Д.Г. Кусмачёва.

6. Настоящий приказ вступает в силу на следующий день после дня его официального опубликования.

Начальник управления



А.В. Конева

УТВЕРЖДЕНА

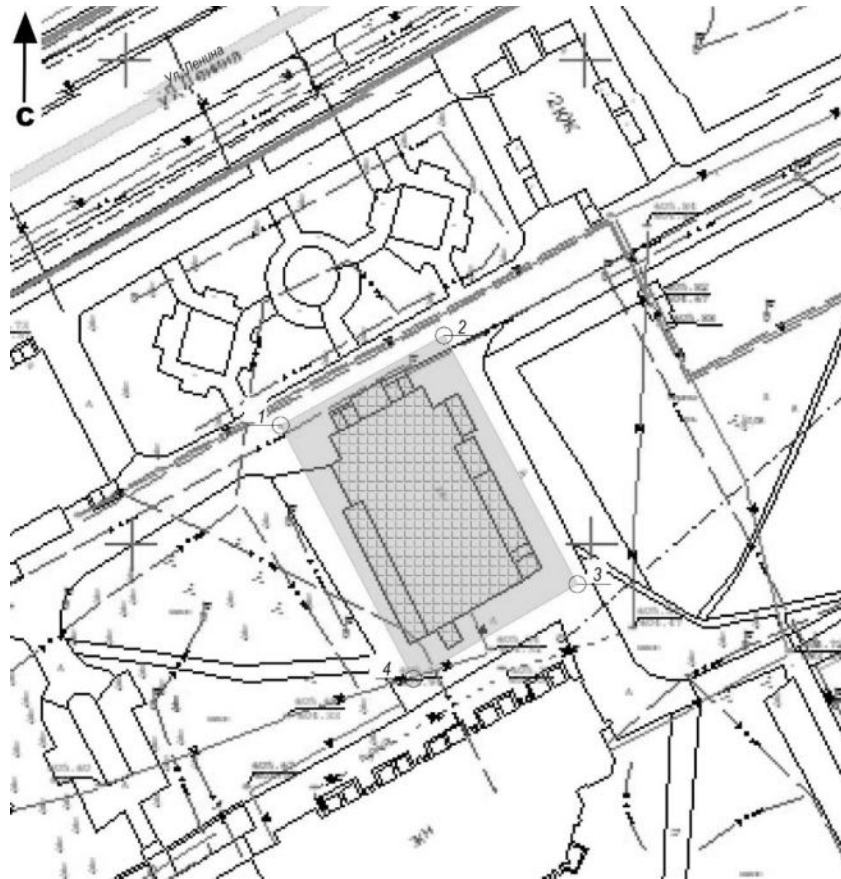
приказом управления
Ставропольского края по
сохранению и государственной
охране объектов культурного
наследия

от «01» декабря 2022 г. № 1518


ГРАНИЦА

территории объекта культурного наследия регионального «Дача», начало XX века, расположенного по адресу: Ставропольский край, г. Ессентуки, ул. Ленина, д. 30 (литер «И»)


1. Графическое изображение границы территории объекта культурного наследия регионального значения «Дача», начало XX века, расположенного по адресу: Ставропольский край, г. Ессентуки, ул. Ленина, д. 30 (литер «И»), (далее - памятник):



Условные обозначения:



- объект культурного наследия регионального значения «Дача», начало XX века;



- территория объекта культурного наследия регионального значения «Дача», начало XX века;



- номер поворотной точки границы территории Объекта

2. Описание границы территории памятника

Границы территории объекта культурного наследия регионального значения «Дача», нач. XX в., расположенного по адресу: Ставропольский край, город Ессентуки, ул. Ленина, 30 (литер И), проходят:

в 4.06 метров в юго-западном направлении от края здания, рассматриваемого ОКН, в 3.65 метров северо-западном направлении – точка 1.

Граница территории памятника проходит по часовой стрелке следующим образом:

Прохождение границы		Описание прохождения границы
от точки	до точки	
1	2	В северо-восточном направлении 19.68 метров
2	3	В юго-восточном направлении 29.76 метров
3	4	В юго-западном направлении 19.99 метров
4	1	В северо-западном направлении 30.18 метров

3. Координаты поворотных точек границы территории памятника

№ характерной поворотной точки	МСК-26 от СК 95		Метод определения координат	Средняя квадратическая погрешность положения
	X	Y		
1	367417.12	1390153.57	Метод спутниковых геодезических измерений (определений)	0.1 метра
2	367426.59	1390170.82		
3	367400.37	1390184.90		
4	367390.39	1390167.58		
1	367417.12	1390153.57		

УТВЕРЖДЕНЫ

приказом управления
Ставропольского края
по сохранению и государственной
охране объектов культурного
наследия

от «01» декабря 2022 г. № 1518

ТРЕБОВАНИЯ К ОСУЩЕСТВЛЕНИЮ ДЕЯТЕЛЬНОСТИ
в границе территории объекта культурного наследия регионального значения «Дача», начало XX века, расположенного по адресу: Ставропольский край, г. Ессентуки, ул. Ленина, д. 30 (литер «И»)

В границе территории объекта культурного наследия регионального значения «Дача», начало XX века, расположенного по адресу: Ставропольский край, г. Ессентуки, ул. Ленина, д. 30 (литер «И»), установлен следующий правовой режим:

Разрешается:

1. проведение научно-исследовательских, изыскательских, научно-проектных и ремонтно-реставрационных работ, направленных на обеспечение физической сохранности памятника, в том числе по консервации, ремонту, реставрации, приспособлению для современного использования с соблюдением с требований Федерального закона от 25 июня 2002 года № 73-ФЗ «Об объектах культурного наследия (памятниках истории и культуры) народов Российской Федерации» (далее - Федеральный закон);
2. выявление и восстановление утраченных частей и элементов памятника на основании историко-культурных исследований;
3. проведение работ по озеленению и благоустройству территории памятника, уходу за зелеными насаждениями;
4. хозяйственная деятельность, не противоречащая требованиям обеспечения сохранности памятника, позволяющая обеспечить функционирование памятника в современных условиях.

Запрещается:

1. снос, разрушение памятника;
2. проведение земляных, строительных, мелиоративных и иных работ, в том числе связанных с динамическим и вибрационным воздействием на конструкции памятника, за исключением работ по сохранению объекта культурного наследия или его отдельных элементов, сохранению историко-градостроительной или природной среды объекта культурного наследия;
3. строительство на территории памятника объектов капитального строительства, увеличение объемно-пространственных характеристик, существующих на территории памятника объектов капитального строительства;

4. производство работ по сохранению памятника, в том числе связанных с реставрацией и приспособлением, без соблюдения требований Федерального закона;

5. распространение на территории памятника наружной рекламы (за исключением случаев, предусмотренных Федеральным законом);

6. хозяйственная деятельность, нарушающая целостность памятника, его территории или создающая угрозу их повреждения, разрушения или уничтожения;

7. изменение гидрогеологических и экологических условий, необходимых для обеспечения сохранности памятника;

8. засорение территории бытовыми и промышленными отходами любого вида и форм;

9. использование территории памятника (за исключением случаев, предусмотренных Федеральным законом):

под склады и объекты производства взрывчатых, огнеопасных, загрязняющих материалов, гигроскопических материалов и материалов имеющих вредные выделения;

под мастерские и отдельные цеха производств, имеющих механические двигатели;

под производства, требующие по технологическому процессу сохранения внутри помещений высоких или низких температур, производства с повышенным влажностным режимом, мокрые производства;

под хранилища и для производства едких химических и красочных веществ или продуктов, выделяющих вредные испарения в процессе брожения;

10. ограничение доступа граждан Российской Федерации, иностранных граждан и лиц без гражданства к памятнику.
