



МИНИСТЕРСТВО ИМУЩЕСТВЕННЫХ ОТНОШЕНИЙ
СТАВРОПОЛЬСКОГО КРАЯ

ПРИКАЗ

« 16 » декабря 2022 г.

г. Ставрополь

№ 1327

Об утверждении границ
охранных зон газопроводов,
расположенных на территории
Ставропольского края

В соответствии со статьей 56, пунктом 6 статьи 90 Земельного кодекса Российской Федерации, постановлением Правительства Российской Федерации от 20 ноября 2000 г. № 878 «Об утверждении Правил охраны газораспределительных сетей», на основании материалов по описанию местоположения границ охранных зон и обращения акционерного общества «Газпром газораспределение Ставрополь» от 16.12.2022 г.

ПРИКАЗЫВАЮ:

1. Утвердить прилагаемые границы охранной зоны:

1.1. Границы охранной зоны «Газопровод-ввод к индивидуальному жилому дому примерно в 30м на север от ориентира "жилой дом", адрес ориентира: Ставропольский край, Андроповский р-н, Курсавка с., ул. Московская 25 (до границы земельного участка)» с кадастровым номером 26:17:061302:1918.

1.2. Границы охранной зоны «Строительство газопровода ввода по ул. Солнечная, № 29 с. Старомарьевка (до границы зем-го участка)» с кадастровым номером 26:07:040204:431.

1.3. Границы охранной зоны «Газификация жилого дома в а. Тукуй-Мектеб по ул. Новая, дом № 15 А», с кадастровым номером 26:22:000000:10831.

1.4. Границы охранной зоны «Газопровод-ввод от существующей газораспределительной сети до границы земельного участка по ул. Колхозная 43, в ст. Новотроицкая Ставропольского края» с кадастровым номером 26:06:093725:324.

1.5. Границы охранной зоны «Газопровод-ввод к жилому дому по ул. Толстого № 105 с. Ореховка (до границы земельного участка)» с кадастро-

вым номером 26:08:080714:286.

1.6. Границы охранной зоны «Газопровод-ввод к жилому дому №179 по ул.Пушкина г.Светлоград (до границы земельного участка) (№ ДП0034-000567-01 от 13.01.2021)» с кадастровым номером 26:08:040704:405.

1.7. Границы охранной зоны «Газификация автономных котельных спортивного клуба до границы земельного участка по ул.Озерная,20 в г.Буденновске» с кадастровым номером 26:21:000000:2848.

1.8. Границы охранной зоны «Газоснабжение жилого дома № 37 по ул. Молодежной в а. Абрам-Тюбе» с кадастровым номером 26:22:111201:388.

1.9. Границы охранной зоны «Газопровод-ввод к жилому дому по туп.Приветливому №2А г.Светлоград (до границы земельного участка)» с кадастровым номером 26:08:040966:434.

1.10. Границы охранной зоны «Газификация производственных помещений до границы земельного участка по ул.Промышленная д.4 в г.Буденновске» с кадастровым номером 26:21:020417:509.

1.11. Границы охранной зоны «Границы охранной зоны «Газопровод-ввод от существующей газораспределительной сети до границы земельного участка по пер. Лесному 2, в п. Рыздвяный Ставропольского края» с кадастровым номером 26:06:000000:12181.

1.12. Границы охранной зоны «Газопровод-ввод от существующей газораспределительной сети до границы земельного участка по ул.Транспортная 1, в г. Изобильном Ставропольского края» с кадастровым номером 26:06:000000:12182.

1.13. Границы охранной зоны «Газопровод-ввод к летней кухне по ул.Грушова № 32 г.Светлоград (до границы земельного участка)» с кадастровым номером 26:08:000000:5047.

1.14. Границы охранной зоны «Газопровод-ввод к жилому дому №12 по ул.Яблонева г.Светлоград, Петровского района» с кадастровым номером 26:08:040967:319.

1.15. Границы охранной зоны «Газификация жилого дома до границы земельного участка по ул.Озерной, д.139 в г.Буденновске» с кадастровым номером 26:21:000000:2850.

1.16. Границы охранной зоны «Границы охранной зоны "Газопровод-ввод к жилому дому по ул. Ставропольская, № 58а/1 с. Грачевка (до границы земельного участка)" с кадастровым номером 26:07:000000:3534.

1.17. Границы охранной зоны «Газификация жилого дома до границы земельного участка по ул.Майская д.3 в п.Доброжеланный." с кадастровым номером 26:20:130201:944.

1.18. Границы охранной зоны "Газификация жилого дома до границы земельного участка по пер.Московский д.25 В в с.Покойном" с кадастровым номером 26:20:120405:740.

1.19. Границы охранной зоны «Газоснабжение здания ветеринарной лечебницы по ул. Садовой, 36А» с кадастровым номером 26:22:000000:10841.

1.20. Границы охранной зоны «Газопровод-ввод к жилому дому по

ул.Куйбышева № 93 г.Светлоград (до границы земельного участка)» с кадастровым номером 26:08:040942:331.

1.21. Границы охранной зоны «Газопровод-ввод к жилому дому по адресу: Ставропольский край, г. Ставрополь, ул. Николаевская, №52» с кадастровым номером 26:12:020906:2978.

2. Установить ограничения (обременения) прав на земельные участки, входящие в границы охранных зон, на срок эксплуатации газопроводов, определив условия использования земельных участков в соответствии с пунктами 14-16 Правил охраны газораспределительных сетей, утвержденных постановлением Правительства Российской Федерации от 20 ноября 2000 г. № 878.

3. Контроль за выполнением настоящего приказа оставляю за собой.

4. Настоящий приказ вступает в силу на следующий день после дня его официального опубликования.

Первый заместитель министра




В.Б. Бордиян

УТВЕРЖДЕНЫ

приказом министерства
имущественных отношений
Ставропольского края

от « 16 » декабря 2022 г. № 1327



ГРАНИЦЫ

охранной зоны «Газопровод-ввод к индивидуальному жилому дому пример-
но в 30м на север от ориентира "жилой дом", адрес ориентира: Ставрополь-
ский край, Андроповский р-н, Курсавка с., ул. Московская 25 (до границы
земельного участка)» с кадастровым номером 26:17:061302:1918

КООРДИНАТЫ


№ п/п	Обозначение характерных точек границы	Координаты (метров)	
		X	Y
1	2	3	4
1	1	413676,76	1359468,18
2	2	413675,34	1359469,25
3	3	413674,26	1359469,96
4	4	413710,06	1359547,39
5	5	413710,24	1359548,22
6	6	413710,13	1359548,90
7	7	413701,84	1359572,10
8	8	413695,31	1359586,82
9	9	413693,04	1359592,50
10	10	413687,14	1359607,16
11	11	413681,69	1359619,34
12	12	413672,86	1359639,12
13	13	413672,04	1359640,73
14	14	413668,54	1359639,09
15	15	413669,30	1359637,30
16	16	413675,49	1359623,41
17	17	413678,02	1359617,71
18	18	413683,47	1359605,56
19	19	413689,34	1359591,01
20	20	413691,64	1359585,23
21	21	413698,15	1359570,54
22	22	413706,08	1359548,32
23	23	413669,91	1359470,08
24	24	413669,74	1359469,24
25	25	413670,00	1359468,25

26	26	413670,63	1359467,57
27	27	413673,12	1359465,91
28	28	413674,91	1359464,85
1	1	413676,76	1359468,18

УТВЕРЖДЕНЫ

приказом министерства
имущественных отношений
Ставропольского края

от « 16 » декабря 2022 г. № 1327



ГРАНИЦЫ

охранной зоны «Строительство газопровода ввода по ул. Солнечная, № 29 с. Старомарьевка (до границы зем-го участка)» с кадастровым номером 26:07:040204:431

КООРДИНАТЫ

№ п/п	Обозначение характерных точек границы	Координаты (метров)	
		X	Y
1	2	3	4
1	1	485328,03	1343451,62
2	2	485330,93	1343460,18
3	3	485350,70	1343493,61
4	4	485350,86	1343495,16
5	5	485349,84	1343496,40
6	6	485337,25	1343501,93
7	7	485344,62	1343515,09
8	8	485349,63	1343522,33
9	9	485349,96	1343523,76
10	10	485349,29	1343525,02
11	11	485297,04	1343562,03
12	12	485306,95	1343579,17
13	13	485303,29	1343581,11
14	14	485292,55	1343562,76
15	15	485292,15	1343561,18
16	16	485292,99	1343559,94
17	17	485345,22	1343522,98
18	18	485341,13	1343517,05
19	19	485332,62	1343501,89
20	20	485332,53	1343500,36
21	21	485333,59	1343499,11
22	22	485346,17	1343493,85
23	23	485327,49	1343462,22
24	24	485324,91	1343454,91
25	25	485322,19	1343455,96
26	26	485320,72	1343451,84

27	27	485325,63	1343450,39
28	28	485327,06	1343450,49
1	1	485328,03	1343451,62

УТВЕРЖДЕНЫ

приказом министерства
имущественных отношений
Ставропольского края

от « 16 » декабря 2022 г. № 1327

ГРАНИЦЫ

охранной зоны «Газификация жилого дома в а. Тукуй-Мектеб по ул. Новая,
дом № 15 А» с кадастровым номером 26:22:000000:10831

КООРДИНАТЫ

№ п/п	Обозначение характерных точек границы	Координаты (метров)	
		X	Y
1	2	3	4
1	1	397873,13	2334664,21
2	2	397874,82	2334660,16
3	3	397723,65	2334594,90
4	4	397722,31	2334595,78
5	5	397723,56	2334599,83
6	6	397724,61	2334599,38
1	1	397873,13	2334664,21

УТВЕРЖДЕНЫ

приказом министерства
имущественных отношений
Ставропольского края

от « 16 » декабря 2022 г. № 1327

ДОКУМЕНТОВ

ГРАНИЦЫ

охранной зоны «Газопровод-ввод от существующей газораспределительной сети до границы земельного участка по ул. Колхозная 43, в ст. Новотроицкая Ставропольского края» с кадастровым номером 26:06:093725:324


КООРДИНАТЫ

№ п/п	Обозначение характерных точек границы	Координаты (метров)	
		X	Y
1	2	3	4
1	1	511507,79	1282055,70
2	2	511508,52	1282056,43
3	3	511508,72	1282056,90
4	4	511508,98	1282057,84
5	5	511509,29	1282059,43
6	6	511506,68	1282060,75
7	7	511505,34	1282059,39
8	8	511477,37	1282058,61
9	9	511393,27	1282057,59
10	10	511380,11	1282057,75
11	11	511380,39	1282063,38
12	12	511380,58	1282070,14
13	13	511380,57	1282072,22
14	14	511376,68	1282072,14
15	15	511376,58	1282070,26
16	16	511376,39	1282063,52
17	17	511376,11	1282057,79
18	18	511376,11	1282055,75
19	19	511376,38	1282054,75
20	20	511377,11	1282054,02
21	21	511378,11	1282053,75
22	22	511380,14	1282053,75
23	23	511393,29	1282053,59
24	24	511477,47	1282054,61
25	25	511506,85	1282055,43
1	1	511507,79	1282055,70

УТВЕРЖДЕНЫ

приказом министерства
имущественных отношений
Ставропольского края

от « 16 » декабря 2022 г. № 1327



ГРАНИЦЫ

охранной зоны «Газопровод-ввод к жилому дому по ул.Толстого № 105 с.Ореховка (до границы земельного участка)» с кадастровым номером 26:08:080714:286

КООРДИНАТЫ


№ п/п	Обозначение характерных точек границы	Координаты (метров)	
		X	Y
1	2	3	4
1	1	478751,56	1395558,49
2	2	478758,71	1395553,87
3	3	478794,20	1395609,76
4	4	478759,17	1395636,79
5	5	478695,93	1395668,57
6	6	478674,90	1395665,50
7	7	478675,55	1395661,55
8	8	478694,72	1395664,70
9	9	478757,20	1395633,30
10	10	478788,80	1395608,73
11	11	478757,35	1395559,61
12	12	478753,67	1395561,88
1	1	478751,56	1395558,49

УТВЕРЖДЕНЫ

приказом министерства
имущественных отношений
Ставропольского края

от « 16 » декабря 2022 г. № 1327

ДОКУМЕНТОВ



ГРАНИЦЫ

охранной зоны «Газопровод-ввод к жилому дому №179 по ул.Пушкина г.Светлоград (до границы земельного участка) (№ ДП0034-000567-01 от 13.01.2021)» с кадастровым номером 26:08:040704:405


КООРДИНАТЫ

№ п/п	Обозначение характерных точек границы	Координаты (метров)	
		X	Y
1	2	3	4
1	1	509406,52	1387483,17
2	2	509417,03	1387500,63
3	3	509416,42	1387502,78
4	4	509408,58	1387509,38
5	5	509425,03	1387541,84
6	6	509421,69	1387543,46
7	7	509431,68	1387565,35
8	8	509423,51	1387569,25
9	9	509423,30	1387569,91
10	10	509409,30	1387577,07
11	11	509407,48	1387573,51
12	12	509420,06	1387567,10
13	13	509420,98	1387566,04
14	14	509426,35	1387563,30
15	15	509416,37	1387541,50
16	16	509419,64	1387539,90
17	17	509404,30	1387509,77
18	18	509404,18	1387508,25
19	19	509404,79	1387507,34
20	20	509412,54	1387500,82
21	21	509403,10	1387485,24
1	1	509406,52	1387483,17

УТВЕРЖДЕНЫ

приказом министерства
имущественных отношений
Ставропольского края

от « 16 » декабря 2022 г. № 1327



ГРАНИЦЫ

охранной зоны «Газификация автономных котельных спортивного клуба до границы земельного участка по ул.Озерная,20 в г.Буденновске» с кадастровым номером 26:21:000000:2848

КООРДИНАТЫ

№ п/п	Обозначение характерных точек границы	Координаты (метров)	
		X	Y
1	2	3	4
1	1	449925,55	2254408,36
2	2	449950,74	2254421,17
3	3	449951,12	2254421,37
4	4	449947,69	2254427,68
5	5	449957,17	2254433,21
6	6	449969,24	2254440,25
7	7	449970,91	2254441,23
8	8	449968,89	2254444,69
9	9	449967,25	2254443,73
10	10	449955,26	2254436,73
11	11	449945,09	2254430,80
12	12	449943,52	2254429,88
13	13	449942,33	2254429,18
14	14	449945,64	2254423,07
15	15	449923,75	2254411,95
16	16	449901,96	2254400,59
17	17	449868,92	2254383,84
18	18	449868,34	2254384,90
19	19	449866,70	2254384,02
20	20	449864,82	2254383,00
21	21	449867,24	2254378,50
22	22	449903,96	2254397,11
1	1	449925,55	2254408,36

УТВЕРЖДЕНЫ

приказом министерства
имущественных отношений
Ставропольского края

от « 16 » декабря 2022 г. № 1327

ДОКУМЕНТОВ

ГРАНИЦЫ

охранной зоны «Газоснабжение жилого дома № 37 по ул. Молодежной в а. Абрам-Тюбе», с кадастровым номером 26:22:111201:388


КООРДИНАТЫ

№ п/п	Обозначение характерных точек границы	Координаты (метров)	
		X	Y
1	2	3	4
1	1	395864,62	2341323,95
2	2	395880,99	2341330,32
3	3	395887,04	2341332,71
4	4	395903,49	2341339,07
5	5	395857,42	2341443,74
6	6	395853,45	2341442,06
7	7	395897,49	2341341,75
8	8	395881,04	2341335,39
9	9	395874,99	2341333,00
10	10	395863,04	2341328,35
1	1	395864,62	2341323,95

УТВЕРЖДЕНЫ

приказом министерства
имущественных отношений
Ставропольского края

от « 16 » декабря 2022 г. № 1327



ГРАНИЦЫ

охранной зоны «Газопровод-ввод к жилому дому по туп.Приветливому №2А
г.Светлоград (до границы земельного участка)» с кадастровым номером
26:08:040966:434

КООРДИНАТЫ

№ п/п	Обозначение характерных точек границы	Координаты (метров)	
		X	Y
1	2	3	4
1	1	507365,49	1387013,75
2	2	507363,71	1387017,33
3	3	507355,33	1387013,17
4	4	507283,27	1387106,08
5	5	507280,11	1387103,63
6	6	507353,18	1387009,42
7	7	507354,76	1387008,65
8	8	507355,65	1387008,86
1	1	507365,49	1387013,75

УТВЕРЖДЕНЫ

приказом министерства
имущественных отношений
Ставропольского края

от « 16 » декабря 2022 г. № 1327

ДЛЯ

ДОКУМЕНТОВ

ГРАНИЦЫ

охранной зоны «Газификация производственных помещений до границы земельного участка по ул.Промышленная д.4 в г.Буденновске» с кадастровым номером 26:21:020417:509

КООРДИНАТЫ

№ п/п	Обозначение характерных точек границы	Координаты (метров)	
		X	Y
1	2	3	4
1	1	449029,28	2252502,40
2	2	449027,99	2252503,88
3	3	448981,70	2252556,71
4	4	448936,95	2252519,21
5	5	448939,52	2252516,14
6	6	448981,27	2252551,13
7	7	449024,93	2252501,29
8	8	449026,27	2252499,77
1	1	449029,28	2252502,40


УТВЕРЖДЕНЫ

приказом министерства
имущественных отношений
Ставропольского края

от « 16 » декабря 2022 г. № 1327

ГРАНИЦЫ

охранной зоны «Газопровод-ввод от существующей газораспределительной
сети до границы земельного участка по пер. Лесному 2, в п. Рыздвяный
Ставропольского края» с кадастровым номером 26:06:000000:12181



КООРДИНАТЫ

№ п/п	Обозначение характерных точек границы	Координаты (метров)	
		X	Y
1	2	3	4
1	1	500128,95	1306801,51
2	2	500125,27	1306882,80
3	3	500174,06	1306886,35
4	4	500176,02	1306886,50
5	5	500175,85	1306890,50
6	6	500173,78	1306890,34
7	7	500123,04	1306886,64
8	8	500122,19	1306886,38
9	9	500121,45	1306885,65
10	10	500121,18	1306884,65
11	11	500124,87	1306803,19
12	12	500123,58	1306803,02
13	13	500123,70	1306799,32
14	14	500125,82	1306799,38
15	15	500127,16	1306799,52
16	16	500127,94	1306799,78
17	17	500128,68	1306800,51
1	1	500128,95	1306801,51

УТВЕРЖДЕНЫ

приказом министерства
имущественных отношений
Ставропольского края

от « 16 » декабря 2022 г. № 1327

ДОКУМЕНТОВ

ГРАНИЦЫ

охранной зоны «Газопровод-ввод от существующей газораспределительной сети до границы земельного участка по ул. Транспортная 1, в г. Изобильном Ставропольского края» с кадастровым номером 26:06:000000:12182

КООРДИНАТЫ


№ п/п	Обозначение характерных точек границы	Координаты (метров)	
		X	Y
1	2	3	4
1	1	511745,83	1298166,97
2	2	511746,56	1298167,70
3	3	511746,83	1298168,68
4	4	511747,69	1298253,99
5	5	511753,66	1298270,19
6	6	511749,84	1298271,16
7	7	511743,82	1298255,06
8	8	511743,69	1298254,38
9	9	511742,85	1298170,38
10	10	511736,08	1298169,19
11	11	511735,47	1298169,11
12	12	511734,73	1298168,86
13	13	511734,00	1298168,13
14	14	511733,73	1298167,13
15	15	511734,14	1298162,57
16	16	511718,35	1298156,64
17	17	511717,58	1298158,08
18	18	511714,28	1298156,48
19	19	511715,05	1298154,50
20	20	511715,77	1298153,18
21	21	511716,50	1298152,45
22	22	511717,50	1298152,18
23	23	511718,20	1298152,31
24	24	511736,97	1298159,36
25	25	511737,27	1298159,50
26	26	511738,00	1298160,23

27	27	511738,27	1298161,23
28	28	511737,89	1298165,45
29	29	511745,18	1298166,73
1	1	511745,83	1298166,97

УТВЕРЖДЕНЫ

приказом министерства
имущественных отношений
Ставропольского края

от « 16 » декабря 2022 г. № 1327



ГРАНИЦЫ

охранной зоны «Газопровод-ввод к летней кухне по ул. Грушовой № 32
г. Светлоград (до границы земельного участка)» с кадастровым номером
26:08:000000:5047

КООРДИНАТЫ

№ п/п	Обозначение характерных точек границы	Координаты (метров)	
		X	Y
1	2	3	4
1	1	507735,08	1387907,82
2	2	507731,57	1387905,90
3	3	507752,04	1387868,59
4	4	507775,72	1387823,72
5	5	507726,53	1387794,60
6	6	507728,57	1387791,16
7	7	507779,40	1387821,25
8	8	507780,28	1387822,35
9	9	507780,15	1387823,90
10	10	507755,56	1387870,50
1	1	507735,08	1387907,82

УТВЕРЖДЕНЫ

приказом министерства
имущественных отношений
Ставропольского края

от « 16 » декабря 2022 г. № 1327

ГРАНИЦЫ

охранной зоны «Газопровод-ввод к жилому дому №12 по ул.Яблоневая
г.Светлоград, Петровского района» с кадастровым номером 26:08:040967:319



КООРДИНАТЫ

№ п/п	Обозначение характерных точек границы	Координаты (метров)	
		X	Y
1	2	3	4
1	1	506953,19	1387103,97
2	2	506950,39	1387106,83
3	3	506933,30	1387090,06
4	4	506932,80	1387088,01
5	5	506963,56	1387056,82
6	6	506971,65	1387048,51
7	7	506939,45	1387016,96
8	8	506948,92	1387008,02
9	9	506951,66	1387010,94
10	10	506945,12	1387017,02
11	11	506975,87	1387047,05
12	12	506976,38	1387047,86
13	13	506975,91	1387049,87
14	14	506966,43	1387059,61
15	15	506937,54	1387088,62
1	1	506953,19	1387103,97

УТВЕРЖДЕНЫ

приказом министерства
имущественных отношений
Ставропольского края

от « 16 » декабря 2022 г. № 1327



ГРАНИЦЫ

охранной зоны «Газификация жилого дома до границы земельного участка по ул.Озерной, д.139 в г.Буденновске» с кадастровым номером 26:21:000000:2850

КООРДИНАТЫ

№ п/п	Обозначение характерных точек границы	Координаты (метров)	
		X	Y
1	2	3	4
1	1	450471,63	2253820,78
2	2	450470,47	2253822,45
3	3	450434,87	2253873,45
4	4	450417,64	2253858,35
5	5	450413,13	2253854,39
6	6	450411,96	2253853,38
7	7	450390,20	2253876,45
8	8	450387,77	2253873,67
9	9	450373,29	2253889,88
10	10	450359,89	2253904,88
11	11	450358,43	2253903,64
12	12	450354,90	2253900,66
13	13	450340,13	2253916,61
14	14	450337,18	2253913,90
15	15	450354,61	2253895,08
16	16	450356,27	2253896,50
17	17	450359,51	2253899,28
18	18	450386,69	2253868,87
19	19	450387,81	2253867,62
20	20	450390,17	2253870,33
21	21	450390,32	2253870,50
22	22	450411,70	2253847,82
23	23	450415,96	2253851,55
24	24	450420,33	2253855,38
25	25	450434,14	2253867,50
26	26	450467,51	2253819,69
27	27	450468,35	2253818,50
1	1	450471,63	2253820,78

УТВЕРЖДЕНЫ

приказом министерства
имущественных отношений
Ставропольского края

от « 16 » декабря 2022 г. № 1327



ГРАНИЦЫ

охранной зоны «Газопровод- ввод к жилому дому по ул. Ставропольская, № 58а/1 с. Грачевка (до границы земельного участка)» с кадастровым номером 26:07:000000:3534

КООРДИНАТЫ


№ п/п	Обозначение характерных точек границы	Координаты (метров)	
		X	Y
1	2	3	4
1	1	494895,22	1350796,29
2	2	494894,19	1350800,09
3	3	494880,96	1350796,92
4	4	494880,45	1350799,00
5	5	494879,55	1350800,15
6	6	494878,06	1350800,42
7	7	494829,13	1350788,20
8	8	494827,71	1350787,45
9	9	494827,30	1350786,16
10	10	494827,73	1350783,86
11	11	494829,50	1350774,95
12	12	494830,21	1350773,31
13	13	494828,70	1350772,32
14	14	494810,57	1350746,35
15	15	494757,69	1350742,04
16	16	494742,60	1350819,36
17	17	494741,70	1350820,74
18	18	494740,31	1350821,03
19	19	494696,79	1350815,18
20	20	494697,15	1350810,88
21	21	494739,07	1350816,71
22	22	494754,05	1350739,72
23	23	494754,78	1350738,33
24	24	494756,25	1350737,91
25	25	494811,72	1350742,06
26	26	494813,62	1350743,68

27	27	494832,05	1350770,20
28	28	494833,21	1350770,87
29	29	494834,02	1350772,21
30	30	494833,93	1350773,17
31	31	494833,44	1350775,63
32	32	494831,64	1350784,70
33	33	494876,88	1350795,99
34	34	494877,46	1350794,00
35	35	494878,41	1350792,76
36	36	494879,95	1350792,56
1	1	494895,22	1350796,29

УТВЕРЖДЕНЫ

приказом министерства
имущественных отношений
Ставропольского края

от « 16 » декабря 2022 г. № 1327



ГРАНИЦЫ

охранной зоны «Газификация жилого дома до границы земельного участка по ул.Майская д.3 в п.Доброжеланный.» с кадастровым номером 26:20:130201:944

КООРДИНАТЫ

№ п/п	Обозначение характерных точек границы	Координаты (метров)	
		X	Y
1	2	3	4
1	1	443147,31	2248381,31
2	2	443153,33	2248385,13
3	3	443148,03	2248392,54
4	4	443150,41	2248394,23
5	5	443144,32	2248403,09
6	6	443138,44	2248411,66
7	7	443095,47	2248473,59
8	8	443092,87	2248477,16
9	9	443097,96	2248480,55
10	10	443095,74	2248483,88
11	11	443087,22	2248478,13
12	12	443092,17	2248471,33
13	13	443094,93	2248467,36
14	14	443129,52	2248417,49
15	15	443135,14	2248409,40
16	16	443141,02	2248400,83
17	17	443144,88	2248395,21
18	18	443142,40	2248393,43
19	19	443147,57	2248386,21
20	20	443145,17	2248384,69
1	1	443147,31	2248381,31

УТВЕРЖДЕНЫ

приказом министерства
имущественных отношений
Ставропольского края

от « 16 » декабря 2022 г. № 1327

ДЛЯ

ДОКУМЕНТОВ

ГРАНИЦЫ

охранной зоны «Газификация жилого дома до границы земельного участка по пер.Московский д.25 В в с.Покойном» с кадастровым номером 26:20:120405:740

КООРДИНАТЫ

№ п/п	Обозначение характерных точек границы	Координаты (метров)	
		X	Y
1	2	3	4
1	1	451284,51	2258899,52
2	2	451284,85	2258901,07
3	3	451285,44	2258903,42
4	4	451281,21	2258904,42
5	5	451291,95	2258998,38
6	6	451297,16	2258998,13
7	7	451297,57	2259000,95
8	8	451305,95	2259063,95
9	9	451307,75	2259071,94
10	10	451303,79	2259072,50
11	11	451302,05	2259064,83
12	12	451293,72	2259002,30
13	13	451288,39	2259002,54
14	14	451277,02	2258902,96
15	15	451276,83	2258901,34
16	16	451280,76	2258900,41
1	1	451284,51	2258899,52

УТВЕРЖДЕНЫ

приказом министерства
имущественных отношений
Ставропольского края

от « 16 » декабря 2022 г. № 1327

ГРАНИЦЫ

охранной зоны «Газоснабжение здания ветеринарной лечебницы по ул.
Садовой, 36А» с кадастровым номером 26:22:000000:10841

КООРДИНАТЫ

№ п/п	Обозначение характерных точек границы	Координаты (метров)	
		X	Y
1	2	3	4
1	1	410603,76	2336169,31
2	2	410606,29	2336172,95
3	3	410569,02	2336197,05
4	4	410543,41	2336214,31
5	5	410485,49	2336202,10
6	6	410486,70	2336197,65
7	7	410543,53	2336208,18
1	1	410603,76	2336169,31

УТВЕРЖДЕНЫ

приказом министерства
имущественных отношений
Ставропольского края

от « 16 » декабря 2022 г. № 1327



ГРАНИЦЫ

охранной зоны «Газопровод-ввод к жилому дому по ул.Куйбышева № 93 г.Светлоград (до границы земельного участка)» с кадастровым номером 26:08:040942:331


КООРДИНАТЫ

№ п/п	Обозначение характерных точек границы	Координаты (метров)	
		X	Y
1	2	3	4
1	1	508122,00	1384622,74
2	2	508119,98	1384626,18
3	3	508113,13	1384622,12
4	4	508130,59	1384596,82
5	5	508146,16	1384571,72
6	6	508079,49	1384534,78
7	7	508081,43	1384531,28
8	8	508149,94	1384569,24
9	9	508150,87	1384569,24
10	10	508150,67	1384572,05
11	11	508133,97	1384598,96
12	12	508118,84	1384620,88
1	1	508122,00	1384622,74

УТВЕРЖДЕНЫ

приказом министерства
имущественных отношений
Ставропольского края

от « 16 » декабря 2022 г. № 1327



ГРАНИЦЫ

охранной зоны «Газопровод-ввод к жилому дому по адресу: Ставропольский край, г. Ставрополь, ул. Николаевская, №52» с кадастровым номером 26:12:020906:2978

КООРДИНАТЫ

№ п/п	Обозначение характерных точек границы	Координаты (метров)	
		X	Y
1	2	3	4
1	1	481357,79	1320146,19
2	2	481361,55	1320156,46
3	3	481363,44	1320161,37
4	4	481359,61	1320162,82
5	5	481357,79	1320157,84
6	6	481354,52	1320148,90
7	7	481245,12	1320148,68
8	8	481245,12	1320144,63
9	9	481355,00	1320144,90
10	10	481355,69	1320144,83
11	11	481355,89	1320144,82
12	12	481356,89	1320145,09
13	13	481357,62	1320145,82
1	1	481357,79	1320146,19