



**МИНИСТЕРСТВО ИМУЩЕСТВЕННЫХ ОТНОШЕНИЙ
СТАВРОПОЛЬСКОГО КРАЯ**

ПРИКАЗ

" 12 " октября 2015 г.

г. Ставрополь

№ 1135

**О внесении изменений в приказ
министерства имущественных
отношений Ставропольского края от
25 декабря 2012 г. № 203**

1. В целях исправления ошибок, допущенных при проведении государственной кадастровой оценки земель населенных пунктов в Ставропольском крае, внести в результаты государственной кадастровой оценки земель населенных пунктов в Ставропольском крае, утвержденные приказом министерства имущественных отношений Ставропольского края от 25 декабря 2012 г. № 203 «Об утверждении результатов государственной кадастровой оценки земель населенных пунктов в Ставропольском крае» (с изменениями, внесенными приказами министерства имущественных отношений Ставропольского края от 8 июля 2013 г. № 59, от 06 сентября 2013 г. № 72, от 30 октября 2013 г. № 87, от 6 декабря 2013 г. № 96, от 21 января 2014 г. № 8, 26 мая 2014 г. № 102, от 6 ноября 2014 г. № 236, от 25 декабря 2014 г. № 332, от 16 марта 2015 г. № 59, от 26 марта 2015 г. № 75, от 08 апреля 2015 г. № 91, от 25 июня 2015 г. № 317, от 17 июля 2015 г. № 514, от 03 августа 2015 г. № 786, от 02 сентября 2015 г. № 1037), следующие изменения:

1.1. Изложить позиции 118183, 115035, 116939 и 119309 таблицы «Результаты государственной кадастровой оценки земель населенных пунктов по состоянию на 01.01.2012 - город Ставрополь» в редакции, согласно приложению 1 к настоящему приказу.

1.2. Таблицу «Результаты государственной кадастровой оценки земель населенных пунктов по состоянию на 01.01.2012 - Изобильненский район» дополнить позициями 46393, 46394 и 46395, согласно приложению 2 к настоящему приказу.

1.3. Таблицу «Результаты государственной кадастровой оценки земель населенных пунктов по состоянию на 01.01.2012 - Шпаковский район» дополнить позицией 54973, согласно приложению 3 к настоящему приказу.

2. Отделу организационного, информационного обеспечения и делопроизводства разместить настоящий приказ в сетевом издании «Официальный интернет-портал правовой информации Ставропольского края» (pravo.stavregion.ru).

3. Настоящий приказ вступает в силу на следующий день со дня его официального опубликования и распространяется на правоотношения, возникшие с даты вступления в силу приказа министерства имущественных отношений Ставропольского края от 25 декабря 2012 г. № 203.


4. Контроль за выполнением настоящего приказа оставляю за собой

Заместитель министра




В.В.Зритнев

Приложение 1
к приказу министерства
имущественных отношений
Ставропольского края
"12" октября 2015 г. № 1135




Результаты государственной кадастровой оценки земель населенных пунктов по состоянию на 01.01.2012 - город
Ставрополь

№ п/п	Наименование населенного пункта	Местоположение ЗУ	Кадастровый номер ЗУ	Наименование вида разрешенного использования	Номер вида разрешенного использования	Площадь ЗУ, кв.м	УПКС ЗУ, руб.кв.м	КС ЗУ, руб.
1	2	3	4	5	6	7	8	
11503 5	г. Ставрополь, тер ДНТ Грушевое	г. Ставрополь, тер ДНТ Грушевое	26:12:014304:1563	Земельные участки, предназначенные для дачного строительства, садоводства и огород- ничества	4	667,00	334,54	223138,18
11693 9	г. Ставрополь, тер ДНТ Северное-2	г. Ставрополь, тер ДНТ Северное-2	26:12:021902:1346	Земельные участки, предназначенные для дачного строительства, садоводства и огород- ничества	4	599,00	338,41	202707,59
11818 3	г. Ставрополь, тер ДОНТ Вольница-2	г. Ставрополь, тер ДОНТ Вольница-2	26:12:014201:92	Земельные участки, предназначенные для дачного строительства, садоводства и огород- ничества	4	800,00	334,65	267720,00
11930 9	г. Ставрополь, тер ДНТ Земляне	г. Ставрополь, тер ДНТ Земляне	26:12:021705:699	Земельные участки, предназначенные для дачного строительства, садоводства и огород- ничества	4	600,00	338,75	203250,00


 Приложение 2
 к приказу Министерства
 имущественных отношений
 Ставропольского края
 "12" октября 2015 г. № 1135

**Результаты государственной кадастровой оценки земель населенных пунктов по состоянию на 01.01.2012 -
 Изобильненский район**

№ п/п	Наименование населенного пункта	Местоположение ЗУ	Кадастровый номер ЗУ	Наименование вида разрешенного использования	Номер вида разрешенного использования	Площадь ЗУ, кв.м	УПКС ЗУ, руб.кв.м	КС ЗУ, руб.
1	2	3	4	5	6	7	8	
46393	п. Солнечно-дольск	р-н Изобильненский, п. Солнечно-дольск	26:06:130604:3	Земельные участки, предназначенные для размещения домов малоэтажной жилой застройки, в том числе индивидуальной жилой застройки	2	1500,00	154,58	231870,00
46394	г. Изобильный	р-н Изобильненский, г. Изобильный	26:06:120307:16	Земельные участки, предназначенные для размещения домов малоэтажной жилой застройки, в том числе индивидуальной жилой застройки	2	507,00	162,72	82499,04
46395	г. Изобильный	р-н Изобильненский, г. Изобильный	26:06:122510:23	Земельные участки, предназначенные для размещения домов малоэтажной жилой застройки, в том числе индивидуальной жилой застройки	2	920,00	162,26	149279,20


 Приложение 3
 к приказу Министерства
 имущественных отношений
 Ставропольского края
 "12" "октября" 2015 г. № 1135

Результаты государственной кадастровой оценки земель населенных пунктов по состоянию на 01.01.2012 -
 Шпаковский район

№ п/п	Наименование населенного пункта	Местоположение ЗУ	Кадастровый номер ЗУ	Наименование вида разрешенного использования	Номер вида разрешенного использования	Площадь ЗУ, кв.м	УПКС ЗУ, руб.кв.м	КС ЗУ, руб.
1	2	3	4	5	6	7	8	
54973	х. Демино	р-н Шпаковский, х. Демино	26:11:081401:221	Земельные участки, предназначенные для размещения домов малоэтажной жилой застройки, в том числе индивидуальной жилой застройки	2	1500,00	52,04	78060,00