

**МИНИСТЕРСТВО ИМУЩЕСТВЕННЫХ ОТНОШЕНИЙ
СТАВРОПОЛЬСКОГО КРАЯ**

ПРИКАЗ

"01" декабря 2015 г.

г. Ставрополь

№ 1413

О внесении изменений в приказ
министерства имущественных
отношений Ставропольского края от
25 декабря 2012 г. № 203

1. В целях исправления технических ошибок, допущенных при проведении государственной кадастровой оценки земель населенных пунктов в Ставропольском крае, внести в результаты государственной кадастровой оценки земель населенных пунктов в Ставропольском крае, утвержденные приказом министерства имущественных отношений Ставропольского края от 25 декабря 2012 г. № 203 «Об утверждении результатов государственной кадастровой оценки земель населенных пунктов в Ставропольском крае» (с изменениями, внесенными приказами министерства имущественных отношений Ставропольского края от 8 июля 2013 г. № 59, от 06 сентября 2013 г. № 72, от 30 октября 2013 г. № 87, от 6 декабря 2013 г. № 96, от 21 января 2014 г. № 8, 26 мая 2014 г. № 102, от 6 ноября 2014 г. № 236, от 25 декабря 2014 г. № 332, от 16 марта 2015 г. № 59, от 26 марта 2015 г. № 75, от 08 апреля 2015 г. № 91, от 25 июня 2015 г. № 317, от 17 июля 2015 г. № 5134, от 03 августа 2015 г. № 785, от 03 августа 2015 г. № 786, от 02 сентября 2015 г. № 1037, от 12 октября 2015 г. № 1135, от 22 октября 2015 г. № 1161, от 10 ноября 2015 г. № 1216), следующие изменения:

1.1. Изложить позиции 28020, 28891, 83493, 116940 таблицы «Результаты государственной кадастровой оценки земель населенных пунктов по состоянию на 01.01.2012 - город Ставрополь» в редакции, согласно приложению 1 к настоящему приказу;

1.2. Изложить позицию 18851, 19208, 19497 таблицы «Результаты государственной кадастровой оценки земель населенных пунктов по состоянию на 01.01.2012 - Минераловодский район» в редакции, согласно приложению 2 к настоящему приказу;

1.3. Таблицу «Результаты государственной кадастровой оценки земель населенных пунктов по состоянию на 01.01.2012 -Изобильненский район»

дополнить позицией 45919, согласно приложению 3 к настоящему приказу.

2. Отделу организационного, информационного обеспечения и делопроизводства разместить настоящий приказ в сетевом издании «Официальный интернет-портал правовой информации Ставропольского края» (pravo.stavregion.ru).

3. Настоящий приказ вступает в силу на следующий день со дня его официального опубликования и распространяется на правоотношения, возникшие с даты вступления в силу приказа министерства имущественных отношений Ставропольского края от 25 декабря 2012 г. № 203.


4. Контроль за выполнением настоящего приказа оставляю за собой.

Заместитель министра



В.В.Зритнев


Приложение 1
к приказу министерства
имущественных отношений
Ставропольского края
"01" "декабря" 2015 г. № 1413



Результаты государственной кадастровой оценки земель населенных пунктов по состоянию на 01.01.2012 - город
Ставрополь


№ п/п	Наименование населенного пункта	Местоположение ЗУ	Кадастровый номер ЗУ	Наименование вида разрешенного использования	Номер вида разрешенного использования	Площадь ЗУ, кв.м	УПКС ЗУ, руб.кв.м	КС ЗУ, руб.
1	2	3	4	5	6	7	8	9
28020	г. Ставрополь	г. Ставрополь	26:12:012710:183	Земельные участки, предназначенные для дачного строительства, садоводства и огородничества	4	570,00	338,75	193087,50
28891	г. Ставрополь	г. Ставрополь	26:12:012802:95	Земельные участки, предназначенные для дачного строительства, садоводства и огородничества	4	900,00	339,21	305289,00
83493	г. Ставрополь	г. Ставрополь	26:12:030327:81	Земельные участки, предназначенные для размещения домов малоэтажной жилой застройки, в том числе индивидуальной жилой застройки	2	1076,00	2008,19	2160812,44
11694 0	тер ДНТ Северное-2	г. Ставрополь тер ДНТ Северное-2	26:12:021902:703	Земельные участки, предназначенные для дачного строительства, садоводства и огородничества	4	592	338,41	200338,72

Приложение 2
к приказу министерства
имущественных отношений
Ставропольского края
"01" "декабря" 2015 г." № 1413



Результаты государственной кадастровой оценки земель населенных пунктов по состоянию на 01.01.2012 - Минераловодский район

№ п/п	Наименование населенного пункта	Местоположение ЗУ	Кадастровый номер ЗУ	Наименование вида разрешенного использования	Номер вида разрешенного использования	Площадь ЗУ, кв.м	УПКС ЗУ, руб.кв.м	КС ЗУ, руб.
1	2	3	4	5	6	7	8	9
18851	п. Анджиевский	р-н Минераловодский, п. Анджиевский	26:24:020112:144	Земельные участки, предназначенный для размещения гаражей и автостоянок	3	24,18	1458,97	35277,89
19208	п. Анджиевский	р-н Минераловодский, п. Анджиевский	26:24:020117:45	Земельные участки, предназначенный для размещения гаражей и автостоянок	3	26,90	1459,42	39258,40
19497	п. Анджиевский	р-н Минераловодский, п. Анджиевский	26:24:020119:121	Земельные участки, предназначенный для размещения гаражей и автостоянок	3	23,20	1459,93	33870,38


 Приложение 3
 к приказу министерства
 имущественных отношений
 Ставропольского края
 "01" "декабря" 2015 г." № 1413

Результаты государственной кадастровой оценки земель населенных пунктов по состоянию на 01.01.2012 - Изобильненский район

№ п/п	Наименование населенного пункта	Местоположение ЗУ	Кадастровый номер ЗУ	Наименование вида разрешенного использования	Номер вида разрешенного использования	Площадь ЗУ, кв.м	УПКС ЗУ, руб.кв.м	КС ЗУ, руб.
1	2	3	4	5	6	7	8	9
45919	г. Изобильный	р-н Изобильненский, г. Изобильный	26:06:122510:23	Земельные участки, предназначенные для размещения домов малоэтажной жилой застройки, в том числе индивидуальной жилой застройки	2	920,00	162,26	149279,20