



МИНИСТЕРСТВО ИМУЩЕСТВЕННЫХ ОТНОШЕНИЙ
СТАВРОПОЛЬСКОГО КРАЯ

ПРИКАЗ

09 февраля 2016г.

г. Ставрополь

79

Об утверждении границ охранных
зон газопроводов, Кировский район

1. В соответствии со статьей 56, пунктом 6 статьи 90 Земельного кодекса Российской Федерации, постановлением Правительства Российской Федерации от 20 ноября 2000 г. № 878 «Об утверждении Правил охраны газораспределительных сетей», на основании материалов по межеванию границ охранных зон и обращения открытого акционерного общества «Газпром газораспределение» от 28.01.2016 № 11/2, утвердить прилагаемые:

1.1. Границы охранной зоны распределительного газопровода низкого давления по ул. Набережной, с. Орловка, Кировский район, Ставропольский край.

1.2. Границы охранной зоны распределительного газопровода низкого давления по ул. Первомайская, ул. Гагарина, ул. 30 лет Победы, с. Орловка, Кировский район, Ставропольский край.

1.3. Границы охранной зоны распределительного газопровода низкого давления с. Орловка, Кировский район, Ставропольский край (выход ГРП 3).

1.4. Границы охранной зоны распределительного газопровода низкого давления по ул. Октябрьская с. Орловка, Кировского района, Ставропольского края.

1.5. Границы охранной зоны распределительного газопровода низкого давления по пер. Широкий, с. Орловка, Кировский район, Ставропольский край.

1.6. Границы охранной зоны распределительного газопровода среднего давления от ГРПЗ до ГРП4 х. Пегушин, Кировский район, Ставропольский край.

1.7. Границы охранной зоны распределительного газопровода низкого давления (выход из ГРП до ул. Степной) х. Пегушин, Кировский район, Ставропольский край.

1.8. Границы охранной зоны распределительного газопровода низкого давления по ул. Кооперативная, х. Пегушин, Кировский район, Ставропольский край.

1.9. Границы охранной зоны распределительного газопровода низкого давления по ул. Степной, х. Пегушин, Кировский район, Ставропольский край.

1.10. Границы охранной зоны распределительного газопровода низкого давления по ул. Понамарева, х. Пегушин, Кировский район, Ставропольский край, (далее соответственно – охранные зоны, газопроводы).

2. Установить ограничения (обременения) прав на земельные участки, входящие в границы охранных зон, на срок эксплуатации газопроводов, определив условия использования земельных участков в соответствии с пунктами 14 – 16 Правил охраны газораспределительных сетей, утвержденных постановлением Правительства Российской Федерации от 20 ноября 2000 г. № 878.

3. Отделу организационного, информационного обеспечения и делопроизводства разместить настоящий приказ в сетевом издании "Официальный интернет-портал правовой информации Ставропольского края" (pravo.stavregion.ru).

4. Настоящий приказ вступает в силу на следующий день после дня его официального опубликования.

5. Контроль за выполнением настоящего приказа оставляю за собой.

Заместитель министра

А.Ю. Мистержанова



Утверждены
приказом министерства имущественных
отношений Ставропольского края
от 09 февраля 2016г. № 79



ГРАНИЦЫ


охранной зоны распределительного газопровода низкого давления по
улице Набережной в селе Орловка Кировского района
Ставропольского края

Система координат: МСК-26 от СК-95

№ п/п	Обозначение характерных точек границ	Координаты (метров)	
		X	Y
1	2	3	4
1	1	359325,35	2221955,96
2	2	359325,45	2221951,79
3	3	359354,48	2221937,00
4	4	359445,59	2221887,63
5	5	359584,99	2221816,07
6	6	359681,49	2221764,89
7	7	359680,92	2221763,81
8	8	359988,29	2221605,23
9	9	359994,10	2221602,26
10	10	359997,11	2221605,21
11	11	359993,37	2221607,12
12	12	359990,12	2221608,78
13	13	359686,33	2221765,52
14	14	359686,88	2221766,56
15	15	359586,84	2221819,62
16	16	359447,46	2221891,17
17	17	359356,34	2221940,55
18	18	359329,14	2221954,39
19	19	359338,67	2221967,87
20	20	359362,98	2221955,33
21	21	359455,64	2221909,20
22	22	359594,71	2221836,70
23	23	359710,89	2221775,52
24	24	359712,75	2221779,06
25	25	359596,57	2221840,24
26	26	359457,46	2221912,77

27	27	359364,79	2221958,90
28	28	359338,96	2221972,22
29	29	359336,41	2221971,60
1	1	359325,35	2221955,96

Утверждены
приказом министерства имущественных
отношений Ставропольского края
от 09 февраля 2016г. № 79




ГРАНИЦЫ

охранной зоны распределительного газопровода низкого давления улицы
Первомайская, улицы Гагарина, улицы 30 лет Победы в селе Орловка
Кировского района Ставропольского края

Система координат: МСК-26 от СК-95

№ п/п	Обозначение характерных точек границ	Координаты (метров)	
		X	Y
1	2	3	4
1	1	360756,88	2221280,77
2	2	360759,18	2221284,21
3	3	360748,01	2221288,85
4	4	360684,60	2221323,38
5	5	360764,65	2221459,94
6	6	360774,08	2221476,20
7	7	360816,16	2221550,38
8	8	360812,68	2221552,35
9	9	360771,65	2221480,02
10	10	360758,19	2221488,74
11	11	360803,41	2221567,20
12	12	360799,94	2221569,20
13	13	360744,40	2221472,82
14	14	360670,84	2221347,40
15	15	360674,29	2221345,38
16	16	360747,86	2221470,81
17	17	360756,19	2221485,27
18	18	360769,66	2221476,55
19	19	360761,19	2221461,95
20	20	360679,06	2221321,84
21	21	360746,10	2221285,34
1	1	360756,88	2221280,77

Утверждены
приказом министерства имущественных
отношений Ставропольского края
от от 09 февраля 2016г. № 79




ГРАНИЦЫ

охранной зоны распределительного газопровода низкого давления в селе
Орловка, Кировского района, Ставропольского края (выход ГРП 3).

Система координат: МСК-26 от СК-95

№ п/п	Обозначение характерных точек границ	Координаты (метров)	
		X	Y
1	2	3	4
1	1	360092,6	2221621,81
2	2	360095,1	2221625,00
3	3	360049,79	2221651,17
4	4	360046,73	2221648,31
1	1	360092,6	2221621,81

Утверждены
приказом министерства имущественных
отношений Ставропольского края
от 09 февраля 2016г. № 79



ГРАНИЦЫ

охранной зоны распределительного газопровода низкого давления по
улице Октябрьская в селе Орловка Кировского района Ставропольского
края

Система координат: МСК-26 от СК-95

№ п/п	Обозначение характерных точек границ	Координаты (метров)	
		X	Y
1	2	3	4
1	1	360095,10	2221625,00
2	2	360092,60	2221621,81
3	3	360049,86	2221557,20
4	4	360006,04	2221529,21
5	5	360011,62	2221528,02
6	6	360052,72	2221554,29
7	7	360096,07	2221619,80
8	8	360101,89	2221616,42
9	9	360283,06	2221524,33
10	10	360283,22	2221528,74
11	11	360103,76	2221619,96
12	12	360098,66	2221623,92
1	1	360095,10	2221625,00

Утверждены
приказом министерства имущественных
отношений Ставропольского края
от 09 февраля 2016г. № 79




ГРАНИЦЫ

охранной зоны распределительного газопровода низкого давления по
переулку Широкий в селе Орловка Кировского района Ставропольского
края

Система координат: МСК-26 от СК-95

№ п/п	Обозначение характерных точек границ	Координаты (метров)	
		X	Y
1	2	3	4
1	1	360616,72	2220605,42
2	2	360612,82	2220606,34
3	3	360412,83	2220657,77
4	4	360411,86	2220653,89
5	5	360493,83	2220632,81
6	6	360497,71	2220631,81
7	7	360514,20	2220627,57
8	8	360518,07	2220626,57
9	9	360611,98	2220602,42
10	10	360615,88	2220601,51
11	11	360631,34	2220598,19
12	12	360630,54	2220594,14
13	13	360630,53	2220594,10
14	14	360634,44	2220593,23
15	15	360634,46	2220593,36
16	16	360636,04	2220601,27
1	1	360616,72	2220605,42

Утверждены
приказом министерства имущественных
отношений Ставропольского края
от 09 февраля 2016г. № 79



ГРАНИЦЫ

охранной зоны распределительного газопровода среднего давления от
ГРПЗ до ГРП4 в хуторе Пегушин Кировского района Ставропольского
края

Система координат: МСК-26 от СК-95

№ п/п	Обозначение характерных точек границ	Координаты (метров)	
		X	Y
1	2	3	4
1	1	359999,95	2221509,15
2	2	359995,94	2221509,11
3	3	359995,89	2221497,57
4	4	359872,55	2221499,72
5	5	359796,84	2221515,61
6	6	359618,56	2221619,95
7	7	359456,96	2221716,08
8	8	359231,57	2221852,52
9	9	359229,40	2221852,45
10	10	358907,06	2221629,34
11	11	358376,89	2221657,52
12	12	358374,46	2221657,45
13	13	358267,02	2221632,03
14	14	358265,44	2221630,63
15	15	358155,68	2221637,37
16	16	358116,94	2221651,69
17	17	358060,59	2221695,76
18	18	358001,73	2221732,78
19	19	357982,91	2221717,23
20	20	357977,42	2221723,42
21	21	357944,46	2221760,63
22	22	357938,85	2221757,29
23	23	357570,39	2222183,16
24	24	357569,15	2222183,83
25	25	357547,55	2222186,85
26	26	357543,22	2222179,87

27	27	357546,56	2222177,58
28	28	357549,57	2222182,53
29	29	357567,86	2222179,97
30	30	357938,01	2221752,14
31	31	357943,66	2221755,50
32	32	357974,43	2221720,77
33	33	357982,47	2221711,68
34	34	358002,05	2221727,85
35	35	358058,29	2221692,48
36	36	358114,97	2221648,16
37	37	358154,84	2221633,42
38	38	358269,74	2221626,36
39	39	358269,59	2221628,53
40	40	358375,38	2221653,56
41	41	358376,68	2221653,52
42	42	358908,22	2221625,27
43	43	359230,61	2221848,43
44	44	359454,90	2221712,65
45	45	359616,53	2221616,51
46	46	359795,38	2221511,83
47	47	359872,10	2221495,73
48	48	359995,90	2221493,57
49	49	359996,16	2221475,41
50	50	360000,16	2221475,46
51	51	359999,88	2221495,54
1	1	359999,95	2221509,15

Утверждены
приказом министерства имущественных
отношений Ставропольского края
от 09 февраля 2016г. № 79



ГРАНИЦЫ

охранной зоны распределительного газопровода низкого давления (выход из ГРП до улицы Степной) в хуторе Пегушин Кировского района Ставропольского края

Система координат: МСК-26 от СК-95

№ п/п	Обозначение характерных точек границ	Координаты (метров)	
		X	Y
1	2	3	4
1	1	357385,21	2222008,38
2	2	357389,35	2222009,56
3	3	357457,44	2222092,39
4	4	357460,07	2222095,50
5	5	357472,22	2222109,24
6	6	357474,86	2222112,32
7	7	357522,64	2222170,38
8	8	357534,19	2222186,71
9	9	357542,16	2222200,03
10	10	357538,73	2222202,09
11	11	357525,90	2222180,63
12	12	357470,75	2222113,62
13	13	357455,93	2222096,86
14	14	357399,67	2222028,42
15	15	357381,95	2222044,85
16	16	357402,27	2222073,06
17	17	357399,02	2222075,40
18	18	357378,99	2222047,59
19	19	357376,89	2222044,18
20	20	357397,13	2222025,33
21	21	357385,25	2222010,87
1	1	357385,21	2222008,38

Утверждены
 приказом министерства имущественных
 отношений Ставропольского края
 от 09 февраля 2016г. № 79




ГРАНИЦЫ

охранной зоны распределительного газопровода низкого давления по
 улице Кооперативной хутора Пегушин Кировского района
 Ставропольского края

Система координат: МСК-26 от СК-95

№ п/п	Обозначение характерных точек границ	Координаты (метров)	
		X	Y
1	2	3	4
1	1	357474,86	2222112,32
2	2	357472,22	2222109,24
3	3	357534,83	2222033,20
4	4	357663,35	2221880,96
5	5	357752,54	2221773,32
6	6	357828,79	2221682,82
7	7	357831,85	2221685,40
8	8	357755,61	2221775,88
9	9	357666,42	2221883,53
10	10	357537,90	2222035,76
1	1	357474,86	2222112,32
11	11	357460,07	2222095,50
12	12	357457,44	2222092,39
13	13	357518,22	2222016,58
14	14	357639,38	2221857,30
15	15	357722,30	2221743,90
16	16	357725,53	2221746,26
17	17	357642,59	2221859,69
18	18	357521,38	2222019,04
11	11	357460,07	2222095,50

Утверждены
приказом министерства имущественных
отношений Ставропольского края
от 09 февраля 2016г. № 79



ГРАНИЦЫ

охранной зоны распределительного газопровода низкого давления по
улице Степной хутора Пегушин Кировского района Ставропольского края

Система координат: МСК-26 от СК-95

№ п/п	Обозначение характерных точек границ	Координаты (метров)	
		X	Y
1	2	3	4
1	1	357389,35	2222009,56
2	2	357385,21	2222008,38
3	3	357423,40	2221958,85
4	4	357458,82	2221912,83
5	5	357441,04	2221898,72
6	6	357406,14	2221942,68
7	7	357403,01	2221940,20
8	8	357561,19	2221740,93
9	9	357559,71	2221704,88
10	10	357530,97	2221573,08
11	11	357517,73	2221528,50
12	12	357521,57	2221527,36
13	13	357522,33	2221529,92
14	14	357541,49	2221524,97
15	15	357538,64	2221515,92
16	16	357542,46	2221514,71
17	17	357558,40	2221565,34
18	18	357583,06	2221635,04
19	19	357579,29	2221636,38
20	20	357554,60	2221566,60
21	21	357542,70	2221528,79
22	22	357523,47	2221533,76
23	23	357534,85	2221572,09
24	24	357563,62	2221704,03
25	25	357564,76	2221742,11
26	26	357564,33	2221743,41

27	27	357443,53	2221895,58
28	28	357461,26	2221909,66
29	29	357650,03	2221664,40
30	30	357653,20	2221666,84
31	31	357426,57	2221961,29
1	1	357389,35	2222009,56

Утверждены
приказом министерства имущественных
отношений Ставропольского края
от 09 февраля 2016г. № 79



ГРАНИЦЫ

охранной зоны распределительного газопровода низкого давления по
улице Понамарева хутора Пегушин Кировского района Ставропольского
края

Система координат: МСК-26 от СК-95

№ п/п	Обозначение характерных точек границ	Координаты (метров)	
		X	Y
1	2	3	4
1	1	357538,73	2222202,09
2	2	357542,16	2222200,03
3	3	357710,27	2222412,26
4	4	357706,70	2222415,03
5	5	357845,47	2222593,08
6	6	357852,91	2222600,94
7	7	357958,07	2222582,71
8	8	357958,50	2222590,08
9	9	357979,96	2222590,50
10	10	357991,12	2222592,00
11	11	358022,35	2222579,40
12	12	358023,85	2222583,11
13	13	357991,64	2222596,11
14	14	357984,04	2222595,09
15	15	357991,81	2222606,26
16	16	358031,52	2222661,09
17	17	358075,10	2222637,32
18	18	358077,83	2222638,15
19	19	358098,11	2222676,80
20	20	358094,57	2222678,66
21	21	358075,23	2222641,81
22	22	358033,88	2222664,36
23	23	358072,22	2222717,98
24	24	358058,67	2222729,53
25	25	358129,48	2222808,56
26	26	358153,83	2222793,58

27	27	358110,72	2222707,10
28	28	358114,30	2222705,31
29	29	358158,22	2222793,43
30	30	358177,14	2222830,84
31	31	358173,57	2222832,65
32	32	358155,63	2222797,17
33	33	358132,18	2222811,59
34	34	358166,30	2222849,94
35	35	358163,32	2222852,60
36	36	358127,61	2222812,47
37	37	358052,96	2222729,14
38	38	358066,83	2222717,32
39	39	358029,31	2222664,86
40	40	357988,55	2222608,58
41	41	357978,75	2222594,48
42	42	357954,72	2222594,01
43	43	357954,33	2222587,41
44	44	357852,54	2222605,07
45	45	357850,74	2222604,47
46	46	357842,38	2222595,62
47	47	357701,09	2222414,33
48	48	357704,63	2222411,57
1	1	357538,73	2222202,09