



МИНИСТЕРСТВО ИМУЩЕСТВЕННЫХ ОТНОШЕНИЙ  
СТАВРОПОЛЬСКОГО КРАЯ

**ПРИКАЗ**

01 марта 2016 г.

г. Ставрополь

№ 192

Об утверждении границ охранных зон газопроводов, Апанасенковский район

1. В соответствии со статьей 56, пунктом 6 статьи 90 Земельного кодекса Российской Федерации, постановлением Правительства Российской Федерации от 20 ноября 2000 г. № 878 «Об утверждении Правил охраны газораспределительных сетей», на основании материалов по межеванию границ охранных зон и обращения открытого акционерного общества «Газпром газораспределение» от 11.02.2016 № 1917, утвердить прилагаемые:

1.1. Границы охранной зоны распределительного газопровода низкого давления по ул. Молодежная, с. Манычское, Апанасенковский район, Ставропольский край.

1.2. Границы охранной зоны здания газораспределительного пункта в с. Киевка, Апанасенковского района, Ставропольского края.

1.3. Границы охранной зоны здания газораспределительного пункта в с. Белые Копани, Апанасенковского района, Ставропольского края.

1.4. Границы охранной зоны здания газораспределительного пункта в с. Рагули, Апанасенковского района, Ставропольского края (далее соответственно – охранные зоны, газопроводы).

2. Установить ограничения (обременения) прав на земельные участки, входящие в границы охранных зон, на срок эксплуатации газопроводов, определив условия использования земельных участков в соответствии с пунктами 14 – 16 Правил охраны газораспределительных сетей, утвержденных постановлением Правительства Российской Федерации от 20 ноября 2000 г. № 878.

3. Отделу организационного, информационного обеспечения и делопроизводства обеспечить размещение настоящего приказа в сетевом издании "Официальный интернет-портал правовой информации Ставропольского края" ([pravo.stavregion.ru](http://pravo.stavregion.ru)) в течении 5 рабочих дней со дня его подписания.

4. Настоящий приказ вступает в силу на следующий день после дня его официального опубликования.

5. Контроль за выполнением настоящего приказа оставляю за собой.


Заместитель министра



А.Ю. Мистержанова

Утверждены  
приказом министерства имущественных  
отношений Ставропольского края

от 01 марта 2016 г. № 192



ГРАНИЦЫ

охранной зоны газопровода низкого давления по ул. Молодежная с. Манычское  
Апанасенковский район Ставропольский край


Система координат: МСК-26 от СК-95

№ п/п	Обозначение характерных точек границ	Координаты (метров)	
		X	Y
1	2	3	4
1	1	375225.71	2194388.98
2	2	375226.71	2194389.25
3	3	375226.84	2194389.33
4	4	375239.04	2194397.66
5	5	375239.64	2194398.31
6	6	375239.91	2194399.31
7	7	375239.64	2194400.31
8	8	375239.61	2194400.36
9	9	375229.30	2194417.15
10	10	375229.07	2194417.46
11	11	375211.12	2194436.83
12	12	375256.81	2194465.55
13	13	375257.48	2194466.05
14	14	375257.75	2194467.05
15	15	375257.48	2194468.05
16	16	375257.29	2194468.33
17	17	375235.92	2194493.94
18	18	375235.91	2194493.95
19	19	375180.06	2194560.12
20	20	375179.53	2194560.56
21	21	375178.53	2194560.83
22	22	375177.53	2194560.56
23	23	375176.80	2194559.83
24	24	375176.53	2194558.83
25	25	375176.80	2194557.83
26	26	375177.00	2194557.54
27	27	375232.85	2194491.37
28	28	375252.74	2194467.53
29	29	375208.10	2194439.66
30	30	375202.74	2194443.58
31	31	375202.56	2194443.70
32	32	375201.56	2194443.97
33	33	375200.57	2194443.71
34	34	375173.42	2194428.34

1	2	3	4
35	35	375173.41	2194428.33
36	36	375173.39	2194428.32
37	37	375056.14	2194358.58
38	38	375025.41	2194413.88
39	39	375055.68	2194444.54
40	40	375075.31	2194425.31
41	41	375075.71	2194425.01
42	42	375076.71	2194424.74
43	43	375077.71	2194425.01
44	44	375078.44	2194425.74
45	45	375078.71	2194426.74
46	46	375078.44	2194427.74
47	47	375078.11	2194428.17
48	48	375058.49	2194447.38
49	49	375067.45	2194456.47
50	50	375067.76	2194456.87
51	51	375068.03	2194457.87
52	52	375067.76	2194458.87
53	53	375067.03	2194459.60
54	54	375066.03	2194459.87
55	55	375065.03	2194459.60
56	56	375064.61	2194459.27
57	57	375054.24	2194448.77
58	58	375021.51	2194415.63
59	59	375021.20	2194415.22
60	60	375020.93	2194414.22
61	61	375021.18	2194413.25
62	62	375053.64	2194354.84
63	63	375053.66	2194354.81
64	64	375054.39	2194354.08
65	65	375055.39	2194353.81
66	66	375056.39	2194354.08
67	67	375056.41	2194354.09
68	68	375175.41	2194424.87
69	69	375201.42	2194439.59
70	70	375206.67	2194435.75
71	71	375226.00	2194414.89
72	72	375235.21	2194399.89
73	73	375224.58	2194392.63
74	74	375223.98	2194391.98
75	75	375223.71	2194390.98
76	76	375223.98	2194389.98
77	77	375224.71	2194389.25
78	78	375225.71	2194388.98
79	1		
80	78	374595.26	2194452.31
81	79	374667.59	2194513.74
82	80	374668.03	2194514.26
83	81	374668.30	2194515.26
84	82	374668.03	2194516.26
85	83	374667.83	2194516.55
86	84	374660.90	2194524.81
87	85	374660.37	2194525.25
88	86	374659.37	2194525.52
89	87	374658.37	2194525.25
90	88	374657.64	2194524.52
91	89	374657.37	2194523.52
92	90	374657.64	2194522.52
93	91	374657.84	2194522.23
94	92	592089.30	2171994.30

1	2	3	4
95	93	592095.40	2171990.00
96	94	592095.50	2171989.90
97	95	592095.90	2171989.70
98	96	592136.20	2171977.40
99	97	592139.80	2171976.20
100	98	592137.00	2171968.00
101	99	592132.80	2171969.40
102	100	592132.80	2171969.50
103	101	592106.00	2171977.30
104	102	592059.00	2171991.20
105	103	592005.30	2172007.10
106	104	591958.20	2172021.00
107	105	591911.20	2172034.90
108	106	591910.60	2172035.00
109	107	591909.60	2172034.70
110	109	591908.90	2172034.00
111	110	591908.60	2172033.00
112	111	591908.90	2172032.00
113	112	591909.60	2172031.20
114	113	591910.10	2172031.00
115	114	591957.10	2172017.20
116	115	592004.10	2172003.30
117	116	592057.80	2171987.30
118	117	592104.80	2171973.50
119	118	592104.80	2171973.50
120	119	592131.60	2171965.60
121	120	592137.60	2171963.60
122	121	592138.20	2171963.50
123	122	592139.20	2171963.80
124	123	592139.90	2171964.50
125	124	592140.10	2171964.90
126	125	592144.20	2171976.70
127	126	592147.30	2171983.50
128	127	592157.10	2171980.10
129	128	592157.80	2171980.00
130	129	592158.40	2171980.10
131	130	592179.00	2171986.60
132	131	592183.30	2171986.40
133	132	592183.40	2171986.40
134	133	592211.30	2171985.80
135	134	592232.40	2171985.40
136	135	592253.30	2171984.90
137	136	592274.40	2171984.50
138	137	592316.40	2171983.60
139	138	592316.40	2171983.60
141	139	592351.40	2171982.90
142	140	592372.30	2171982.30
143	141	592372.40	2171982.30
144	142	592372.50	2171982.30
145	143	592373.60	2171982.30
146	144	592442.30	2171980.90
147	145	592477.20	2171980.10
148	146	592477.20	2171980.10
149	147	592526.40	2171979.00
150	148	592526.40	2171979.00
151	149	592552.00	2171978.80
152	1	592552.00	2171978.80

Утверждены  
 приказом министерства имущественных  
 отношений Ставропольского края  
 от 01 марта 2016 г. № 190




## ГРАНИЦЫ

охранной зоны здания газораспределительного пункта с. Кневка  
 Анапасенковского района Ставропольского края

Система координат: МСК-26 от СК-95

№ п/п	Обозначение характерных точек границ	Координаты (метров)	
		X	Y
1	2	3	4
1	1	592520.00	2158542.30
2	2	592521.10	2158545.10
3	3	592522.50	2158551.50
4	4	592522.80	2158553.70
5	5	592521.40	2158558.70
6	6	592517.80	2158562.40
7	7	592515.00	2158563.50
8	8	592507.60	2158565.20
9	9	592505.40	2158565.40
10	10	592500.40	2158564.10
11	11	592496.70	2158560.40
12	12	592495.60	2158557.60
13	13	592494.20	2158551.20
14	14	592493.90	2158549.00
15	15	592495.30	2158544.00
16	16	592498.90	2158540.30
17	17	592501.70	2158539.20
18	18	592509.10	2158537.50
19	19	592511.30	2158537.30
20	20	592516.30	2158538.60
21	1	592520.00	2158542.30

Утверждены  
 приказом министерства имущественных  
 отношений Ставропольского края  
 от 01 марта 2016 г. № 192




## ГРАНИЦЫ

охранной зоны здания газораспределительного пункта с. Белые Копани  
 Аптадасековского района Ставропольского края

Система координат: МСК-26 от СК-95

№ п/п	Обозначение характерных точек границ	Координаты (метров)	
		X	Y
1	2	3	4
1	1	580658.50	2165838.20
2	2	580661.10	2165841.10
3	3	580662.40	2165846.10
4	4	580661.10	2165851.10
5	5	580660.30	2165852.30
6	6	580652.30	2165862.60
7	7	580649.40	2165865.20
8	8	580644.40	2165866.50
9	9	580639.40	2165865.20
10	10	580638.30	2165864.40
11	11	580624.70	2165853.90
12	12	580622.10	2165851.00
13	13	580620.80	2165846.00
14	14	580622.10	2165841.00
15	15	580622.90	2165839.80
16	16	580630.90	2165829.50
17	17	580633.80	2165827.00
18	18	580638.80	2165825.60
19	19	580643.80	2165827.00
20	20	580644.90	2165827.70
21	1	580658.50	2165838.20

Утверждены  
 приказом министерства имущественных  
 отношений Ставропольского края  
 от 01 марта 2016 г. № 192



ГРАНИЦЫ

охранной зоны здания газораспределительного пункта с. Рагули Анапассенковского  
 района Ставропольского края

Система координат: МСК-26 от СК-95

№ п/п	Обозначение характерных точек границ	Координаты (метров)	
		X	Y
1	2	3	4
1	1	545216.10	2219873.80
2	2	545221.90	2219882.00
3	3	545222.40	2219882.80
4	4	545223.70	2219887.80
5	5	545222.40	2219892.80
6	6	545219.50	2219895.90
7	7	545212.90	2219900.60
8	8	545212.10	2219901.10
9	9	545207.10	2219902.40
10	10	545202.10	2219901.10
11	11	545199.00	2219898.20
12	12	545193.20	2219890.10
13	13	545192.70	2219889.30
14	14	545191.30	2219884.30
15	15	545192.70	2219879.30
16	16	545195.60	2219876.10
17	17	545202.20	2219871.40
18	18	545203.00	2219870.90
19	19	545208.00	2219869.60
20	20	545213.00	2219870.90
21	1	545216.10	2219873.80