



**УПРАВЛЕНИЕ СТАВРОПОЛЬСКОГО КРАЯ
ПО СОХРАНЕНИЮ И ГОСУДАРСТВЕННОЙ ОХРАНЕ
ОБЪЕКТОВ КУЛЬТУРНОГО НАСЛЕДИЯ**

П Р И К А З

«02» ноября 2016 г.

№ 480

г. Ставрополь

О границах территории объекта
культурного наследия «Грушевское
городище, VII - III вв. до н.э.»

В соответствии со статьей 3.1, пунктом 1 статьи 9.1, подпунктом 10 пункта 2 статьи 33 Федерального закона от 25 июня 2002 г. № 73-ФЗ «Об объектах культурного наследия (памятниках истории и культуры) народов Российской Федерации», приказом Министерства культуры Российской Федерации от 04 июня 2015 г. № 1745 «Об утверждении требований к составлению проектов границ территорий объектов культурного наследия», пунктом 1 и подпунктом 2 пункта 9 Положения об управлении Ставропольского края по сохранению и государственной охране объектов культурного наследия, утвержденного постановлением Правительства Ставропольского края от 20 марта 2015 г. № 102-п, с учетом научно-проектной документации «Проект границ территории объекта культурного наследия федерального значения памятника археологии «Грушевское городище, VII - III вв. до н.э.», г. Ставрополь, 2016, ООО «Наследие» и на основании акта государственной историко-культурной экспертизы от 18 сентября 2016 года

ПРИКАЗЫВАЮ:

1. Утвердить прилагаемые:

1.1 Границы территории объекта культурного наследия федерального значения «Грушевское городище, VII - III вв. до н.э.», Ставропольский край, г. Ставрополь, Промышленный район, к югу от ул. 45 Параллель и западу от ул. Пирогова. Поворотная характерная точка № 1 границы территории объекта культурного наследия расположена в 1 км 212 метрах к западу-северо-западу (азимут 279,11°) от перекрестка улиц 45 Параллель и Пирогова (точка с координатами N45°00'01,04" E41°54'37,72" (WGS-84)) (далее – объ-

ект культурного наследия федерального значения «Грушевское городище, VII - III вв. до н.э.».

1.2. Режимы использования территории объекта культурного наследия федерального значения «Грушевское городище, VII - III вв. до н.э.».

2. Контроль за исполнением настоящего приказа оставляю за собой.

3. Настоящий приказ вступает в силу на следующий день после дня его официального опубликования.

Начальник управления
Ставропольского края по сохранению
и государственной охране объектов
культурного наследия



Т.В.Гладикова

УТВЕРЖДЕНЫ

приказом управления
Ставропольского края
по сохранению и государственной
охране объектов культурного
наследия

от «02» ноября 2016 г. № 480

ГРАНИЦЫ ТЕРРИТОРИИ

объекта культурного наследия федерального значения «Грушевское городище, VII - III вв. до н.э.», Ставропольский край, г. Ставрополь, Промышленный район, к югу от ул. 45 Параллель и западу от ул. Пирогова. Поворотная характерная точка № 1 границы территории объекта культурного наследия расположена в 1 км 212 метрах к западу-северо-западу (азимут 279,11°) от перекрестка улиц 45 Параллель и Пирогова (точка с координатами N45°00'01,04" E41°54'37,72" (WGS-84)) (далее - объект культурного наследия федерального значения «Грушевское городище, VII - III вв. до н.э.»)

И. Координаты
характерных точек границ объекта культурного наследия федерального
значения «Грушевское городище, VII - III вв. до н.э.»

Таблица 1

Обозначение (номер) характерной точки	Координаты характерных точек во Всемирной геодезической системе координат (WGS-84)		Координаты характерных точек в местной системе координат (МСК-26 (95))	
	Северной широты	Восточной долготы	X	У
1	45° 00' 07,2617"	41° 53' 43,0483"	472384,16	1311566,14
2	45° 00' 07,3429"	41° 53' 44,1437"	472386,70	1311590,13
3	45° 00' 07,4209"	41° 53' 45,4995"	472389,17	1311619,82
4	45° 00' 07,7824"	41° 53' 47,3204"	472400,39	1311659,68
5	45° 00' 08,1068"	41° 53' 48,9428"	472410,47	1311695,19
6	45° 00' 09,0804"	41° 53' 53,6988"	472440,72	1311799,30
7	45° 00' 09,7298"	41° 53' 56,5555"	472460,88	1311861,83
8	45° 00' 09,9380"	41° 53' 58,1438"	472467,37	1311896,60
9	45° 00' 09,8766"	41° 53' 59,0067"	472465,51	1311915,50
10	45° 00' 09,7603"	41° 53' 59,8095"	472461,95	1311933,09

11	45° 00' 09,5278"	41° 54' 00,8019"	472454,81	1311954,84
12	45° 00' 09,1297"	41° 54' 01,8978"	472442,57	1311978,86
13	45° 00' 08,6704"	41° 54' 02,6829"	472428,43	1311996,08
14	45° 00' 08,1806"	41° 54' 03,1404"	472413,32	1312006,13
15	45° 00' 07,6235"	41° 54' 03,3044"	472396,13	1312009,75
16	45° 00' 07,0356"	41° 54' 03,3735"	472377,98	1312011,30
17	45° 00' 06,4131"	41° 54' 03,4115"	472358,77	1312012,17
18	45° 00' 06,0127"	41° 54' 03,4909"	472346,41	1312013,93
19	45° 00' 05,8301"	41° 54' 03,6393"	472340,78	1312017,19
20	45° 00' 05,7245"	41° 54' 04,0058"	472337,54	1312025,22
21	45° 00' 04,5499"	41° 54' 11,5463"	472301,59	1312190,44
22	45° 00' 03,2433"	41° 54' 19,6183"	472261,59	1312367,30
23	45° 00' 03,1670"	41° 54' 20,1053"	472259,26	1312377,98
24	45° 00' 02,8772"	41° 54' 20,9299"	472250,34	1312396,05
25	45° 00' 02,6482"	41° 54' 20,8583"	472243,27	1312394,50
26	45° 00' 02,3808"	41° 54' 20,7473"	472235,01	1312392,08
27	45° 00' 01,9417"	41° 54' 20,6150"	472221,45	1312389,21
28	45° 00' 01,5107"	41° 54' 23,5139"	472208,27	1312452,73
29	45° 00' 00,5851"	41° 54' 23,2298"	472179,68	1312446,56
30	45° 00' 00,3932"	41° 54' 24,4853"	472173,81	1312474,07
31	44° 59' 59,9645"	41° 54' 24,3566"	472160,57	1312471,28
32	44° 59' 59,7932"	41° 54' 25,4517"	472155,33	1312495,27
33	44° 59' 59,5737"	41° 54' 25,3804"	472148,55	1312493,72
34	44° 59' 59,4688"	41° 54' 26,0990"	472145,34	1312509,47
35	44° 59' 58,7250"	41° 54' 26,5731"	472122,40	1312519,90
36	44° 59' 58,6288"	41° 54' 27,2001"	472119,46	1312533,63
37	44° 59' 58,4019"	41° 54' 28,7156"	472112,52	1312566,84
38	44° 59' 54,8699"	41° 54' 30,5901"	472003,57	1312608,11
39	44° 59' 53,8363"	41° 54' 31,8378"	471971,71	1312635,50

40	44° 59' 52,9043"	41° 54' 31,4316"	471942,93	1312626,66
41	44° 59' 52,0088"	41° 54' 30,6401"	471915,25	1312609,38
42	44° 59' 51,9005"	41° 54' 30,7807"	471911,91	1312612,46
43	44° 59' 50,9331"	41° 54' 30,9653"	471882,06	1312616,56
44	44° 59' 50,0432"	41° 54' 30,5521"	471854,56	1312607,57
45	44° 59' 50,3692"	41° 54' 30,0237"	471864,61	1312595,97
46	44° 59' 51,1348"	41° 54' 28,6552"	471888,18	1312565,95
47	44° 59' 50,6918"	41° 54' 26,2072"	471874,40	1312512,36
48	44° 59' 50,6272"	41° 54' 25,8522"	471872,40	1312504,59
49	44° 59' 50,6269"	41° 54' 23,0027"	471872,26	1312442,18
50	44° 59' 50,9487"	41° 54' 21,53556"	471882,14	1312410,03
51	44° 59' 51,4755"	41° 54' 19,9495"	471898,33	1312375,25
52	44° 59' 51,3062"	41° 54' 19,2170"	471893,08	1312359,22
53	44° 59' 50,2179"	41° 54' 16,6202"	471859,37	1312302,41
54	44° 59' 49,5612"	41° 54' 13,2974"	471838,96	1312229,67
55	44° 59' 49,1270"	41° 54' 12,2922"	471825,51	1312207,68
56	44° 59' 48,1395"	41° 54' 10,5450"	471794,96	1312169,46
57	44° 59' 47,9443"	41° 54' 08,9284"	471788,87	1312134,07
58	44° 59' 48,1959"	41° 54' 07,4565"	471796,57	1312101,81
59	44° 59' 48,9172"	41° 54' 06,6265"	471818,81	1312083,59
60	44° 59' 50,9755"	41° 54' 05,6487"	471882,31	1312062,06
61	44° 59' 53,1499"	41° 54' 05,3243"	471949,42	1312054,83
62	44° 59' 54,4345"	41° 54' 05,6422"	471989,08	1312061,71
63	44° 59' 55,4488"	41° 54' 06,3252"	472020,42	1312076,61
64	44° 59' 56,1701"	41° 54' 07,2468"	472042,73	1312096,76
65	44° 59' 56,7099"	41° 54' 08,2604"	472059,43	1312118,93
66	44° 59' 57,0465"	41° 54' 08,9856"	472069,85	1312134,79
67	44° 59' 57,3990"	41° 54' 09,2706"	472080,75	1312141,01
68	44° 59' 57,6139"	41° 54' 09,4042"	472087,39	1312143,93

69	44° 59' 57,8355"	41° 54' 09,4829"	472094,23	1312145,64
70	44° 59' 58,0081"	41° 54' 09,4370"	472099,56	1312144,62
71	44° 59' 58,8271"	41° 54' 06,7343"	472124,73	1312085,38
72	44° 59' 59,2039"	41° 54' 05,0479"	472136,29	1312048,42
73	44° 59' 59,8054"	41° 54' 02,0790"	472154,74	1311983,36
74	44° 59' 59,3869"	41° 54' 01,5661"	472141,80	1311972,15
75	44° 59' 58,8318"	41° 54' 00,8215"	472124,63	1311955,88
76	44° 59' 58,1102"	41° 53' 58,6946"	472102,27	1311909,34
77	44° 59' 55,9229"	41° 53' 59,7470"	472034,79	1311932,51
78	44° 59' 55,6973"	41° 53' 59,7985"	472027,83	1311933,65
79	44° 59' 55,1888"	41° 53' 59,8546"	472012,13	1311934,91
80	44° 59' 54,0336"	41° 53' 59,5941"	471976,46	1311929,27
81	44° 59' 53,5893"	41° 53' 59,3159"	471962,73	1311923,20
82	44° 59' 53,3202"	41° 53' 57,5456"	471954,36	1311884,44
83	44° 59' 52,4291"	41° 53' 57,4670"	471926,85	1311882,77
84	44° 59' 53,9575"	41° 53' 52,7491"	471973,84	1311779,35
85	44° 59' 54,7903"	41° 53' 51,0389"	471999,48	1311741,84
86	44° 59' 55,0617"	41° 53' 50,4032"	472007,83	1311727,91
87	44° 59' 55,3580"	41° 53' 49,7448"	472016,95	1311713,47
88	44° 59' 55,6442"	41° 53' 49,1671"	472025,76	1311700,80
89	44° 59' 55,9281"	41° 53' 48,6269"	472034,51	1311688,95
90	44° 59' 56,3060"	41° 53' 47,9565"	472046,15	1311674,25
91	44° 59' 56,7136"	41° 53' 47,2813"	472058,70	1311659,44
92	44° 59' 57,1649"	41° 53' 46,5662"	472072,60	1311643,75
93	44° 59' 57,7958"	41° 53' 45,5971"	472092,04	1311622,49
94	44° 59' 58,6132"	41° 53' 44,3655"	472117,23	1311595,47
95	44° 59' 59,0878"	41° 53' 43,6259"	472131,85	1311579,24
96	44° 59' 59,6817"	41° 53' 42,2879"	472150,13	1311549,91
97	45° 00' 00,4347"	41° 53' 41,0456"	472173,33	1311522,66

98	45° 00' 00,9792"	41° 53' 40,1737"	472190,10	1311503,53
99	45° 00' 02,2407"	41° 53' 38,4307"	472228,98	1311465,29
100	45° 00' 02,5714"	41° 53' 38,3616"	472239,18	1311463,75
101	45° 00' 03,1226"	41° 53' 38,5861"	472256,21	1311468,64
102	45° 00' 03,6855"	41° 53' 38,9397"	472273,60	1311476,35
103	45° 00' 05,3511"	41° 53' 40,3556"	472325,07	1311507,27
104	45° 00' 06,2160"	41° 53' 41,2682"	472351,80	1311527,21
105	45° 00' 06,9556"	41° 53' 42,3490"	472374,68	1311550,84

II. Описание
местоположения границ объекта культурного наследия федерального
значения «Грушевское городище, VII - III вв. до н.э.»

Таблица 2

Сведения о частях границы		
Обозначение части границы		Описание прохождения части границы
От точки	До точки	
1	2	В направлении на восток 24,12 м.
2	3	В направлении на восток 29,79 м.
3	4	В направлении на восток-северо-восток 41,41 м.
4	5	В направлении на восток-северо-восток 36,91 м.
5	6	В направлении на восток-северо-восток 108,42 м.
6	7	В направлении на восток-северо-восток 65,7 м.
7	8	В направлении на восток 35,37 м.
8	9	В направлении на восток 18,99 м.
9	10	В направлении на восток-юго-восток 17,95 м.
10	11	В направлении на восток-юго-восток 22,89 м.
11	12	В направлении на восток-юго-восток 26,96 м.
12	13	В направлении на юго-восток 22,28 м.
13	14	В направлении на юго-восток 18,15 м.
14	15	В направлении на юго-юго-восток 17,57 м.

15	16	В направлении на юг 18,22 м.
16	17	В направлении на юг 19,23 м.
17	18	В направлении на юг 12,48 м.
18	19	В направлении на юго-юго-восток 6,51 м.
19	20	В направлении на восток-юго-восток 8,66 м.
20	21	В направлении на восток-юго-восток 169,09 м.
21	22	В направлении на восток-юго-восток 181,33 м.
22	23	В направлении на восток-юго-восток 10,93 м.
23	24	В направлении на восток-юго-восток 20,15 м.
24	25	В направлении на юго-юго-запад 7,24 м.
25	26	В направлении на юго-юго-запад 8,61 м.
26	27	В направлении на юго-юго-запад 13,86 м.
27	28	В направлении на восток-юго-восток 64,87 м.
28	29	В направлении на юго-юго-запад 29,25 м.
29	30	В направлении на восток-юго-восток 28,13 м.
30	31	В направлении на юго-юго-запад 13,53 м.
31	32	В направлении на восток-юго-восток 24,56 м.
32	33	В направлении на юго-юго-запад 6,95 м.
33	34	В направлении на восток-юго-восток 16,07 м.
34	35	В направлении на юго-юго-восток 25,2 м.
35	36	В направлении на восток-юго-восток 14,04 м.
36	37	В направлении на восток-юго-восток 33,93 м.
37	38	В направлении на юго-юго-восток 116,5 м.
38	39	В направлении на юго-восток 42,02 м.
39	40	В направлении на юго-юго-запад 30,11 м.
40	41	В направлении на юго-юго-запад 32,63 м.
41	42	В направлении на юго-восток 4,54 м.
42	43	В направлении на юг 30,13 м.
43	44	В направлении на юго-юго-запад 28,93 м.

44	45	В направлении на северо-запад 15,35 м.
45	46	В направлении на северо-запад 38,17 м.
46	47	В направлении на запад-юго-запад 55,33 м.
47	48	В направлении на запад-юго-запад 8,02 м.
48	49	В направлении на запад 62,41 м.
49	50	В направлении на запад-северо-запад 33,63 м.
50	51	В направлении на запад-северо-запад 38,36 м.
51	52	В направлении на запад-юго-запад 16,87 м.
52	53	В направлении на запад-юго-запад 66,06 м.
53	54	В направлении на запад-юго-запад 75,55 м.
54	55	В направлении на запад-юго-запад 25,78 м.
55	56	В направлении на юго-запад 48,93 м.
56	57	В направлении на запад 35,91 м.
57	58	В направлении на запад-северо-запад 33,17 м.
58	59	В направлении на северо-запад 28,75 м.
59	60	В направлении на северо-северо-запад 67,05 м.
60	61	В направлении на север 67,5 м.
61	62	В направлении на север 40,25 м.
62	63	В направлении на северо-северо-восток 34,7 м.
63	64	В направлении на северо-восток 30,06 м.
64	65	В направлении на северо-восток 27,76 м.
65	66	В направлении на восток-северо-восток 18,98 м.
66	67	В направлении на северо-северо-восток 12,55 м.
67	68	В направлении на северо-северо-восток 7,25 м.
68	69	В направлении на северо-северо-восток 7,05 м.
69	70	В направлении на север 5,43 м.
70	71	В направлении на запад-северо-запад 64,37 м.
71	72	В направлении на запад-северо-запад 38,73 м.
72	73	В направлении на запад-северо-запад 67,63 м.

73	74	В направлении на юго-запад 17,12 м.
74	75	В направлении на юго-запад 23,65 м.
75	76	В направлении на запад-юго-запад 51,63 м.
76	77	В направлении на юго-юго-восток 71,35 м.
77	78	В направлении на юг 7,05 м.
78	79	В направлении на юг 15,75 м.
79	80	В направлении на юг 36,11 м.
80	81	В направлении на юго-юго-запад 15,01 м.
81	82	В направлении на запад-юго-запад 39,65 м.
82	83	В направлении на юг 27,56 м.
83	84	В направлении на запад-северо-запад 113,59 м.
84	85	В направлении на северо-запад 45,44 м.
85	86	В направлении на запад-северо-запад 16,24 м.
86	87	В направлении на запад-северо-запад 17,08 м.
87	88	В направлении на северо-запад 15,43 м.
88	89	В направлении на северо-запад 14,73 м.
89	90	В направлении на северо-запад 18,75 м.
90	91	В направлении на северо-запад 19,41 м.
91	92	В направлении на северо-запад 20,96 м.
92	93	В направлении на северо-запад 28,81 м.
93	94	В направлении на северо-запад 36,94 м.
94	95	В направлении на северо-запад 21,84 м.
95	96	В направлении на запад-северо-запад 34,56 м.
96	97	В направлении на северо-запад 35,79 м.
97	98	В направлении на северо-запад 25,44 м.
98	99	В направлении на северо-запад 54,53 м.
99	100	В направлении на север 10,32 м.
100	101	В направлении на северо-северо-восток 17,72 м.

101	102	В направлении на северо-северо-восток 19,02 м.
102	103	В направлении на северо-северо-восток 60,04 м.
103	104	В направлении на северо-восток 33,35 м.
104	105	В направлении на северо-восток 32,89 м.
105	1	В направлении на восток-северо-восток 18 м.

Периметр границы территории объекта культурного наследия федерального значения «Грушевское городище, VII - III вв. до н.э.» составляет 3592,92 м.

Площадь территории объекта культурного наследия федерального значения «Грушевское городище, VII - III вв. до н.э.» 40,464768 га. (404647,68 кв.м.)

Метод определения координат характерных (поворотных, угловых) точек границы территории объекта культурного наследия федерального значения «Грушевское городище, VII - III вв. до н.э.»: на основании метода спутниковых геодезических измерений (определений) совместно с картометрическим, с помощью специального геодезического оборудования GPSG NSS GEOMAX Zenith 25 Pro (S.No.3129178, свидетельство о поверке №2693 от 17 ноября 2015г.).

В соответствии с данными публичной кадастровой карты по состоянию на 04.08.2016 года, объекта культурного наследия федерального значения «Грушевское городище, VII - III вв. до н.э.» расположен в границах земельных кварталов с кадастровыми номерами: 26:12:012001 (атрибуты от 01.08.2016, границы за 31.08.2015); 26:12:012002 (атрибуты от 01.08.2016, границы за 31.08.2015); 26:12:012003 (атрибуты от 01.08.2016, границы за 31.08.2015); 26:12:012004 (атрибуты от 01.08.2016, границы за 31.08.2015); 26:12:012102 (атрибуты от 01.08.2016, границы за 31.08.2015); 26:11:060101 (атрибуты от 03.08.2016, границы за 31.08.2015).

III. Координаты
характерных точек границ правового режима «А» объекта культурного наследия федерального значения «Грушевское городище, VII - III вв. до н.э.»

Таблица 3

Обозначение (номер) характерной точки	Координаты характерных точек во Всемирной геодезической системе координат (WGS-84)		Координаты характерных точек в местной системе координат (МСК-26 (95))	
	Северной широты	Восточной долготы	X	У
111	44° 59' 58,3563"	41° 54' 10,2785"	472110,34	1312163,03
110	44° 59' 58,1458"	41° 54' 11,0494"	472103,87	1312179,93
109	44° 59' 58,0329"	41° 54' 11,2881"	472100,40	1312185,16

108	44° 59' 57,7695"	41° 54' 11,6677"	472092,28	1312193,49
107	44° 59' 54,4930"	41° 54' 18,1169"	471991,40	1312334,94
106	44° 59' 54,5093"	41° 54' 18,2381"	471991,91	1312337,59
47	44° 59' 50,6918"	41° 54' 26,2072"	471874,40	1312512,36
48	44° 59' 50,6272"	41° 54' 25,8522"	471872,40	1312504,59
49	44° 59' 50,6269"	41° 54' 23,0027"	471872,26	1312442,18
50	44° 59' 50,9487"	41° 54' 21,5355"	471882,14	1312410,03
51	44° 59' 51,4755"	41° 54' 19,9495"	471898,33	1312375,25
52	44° 59' 51,3062"	41° 54' 19,2170"	471893,08	1312359,22
53	44° 59' 50,2179"	41° 54' 16,6202"	471859,37	1312302,41
54	44° 59' 49,5612"	41° 54' 13,2974"	471838,96	1312229,67
55	44° 59' 49,1270"	41° 54' 12,2922"	471825,51	1312207,68
56	44° 59' 48,1395"	41° 54' 10,5450"	471794,96	1312169,46
57	44° 59' 47,9443"	41° 54' 08,9284"	471788,87	1312134,07
58	44° 59' 48,1959"	41° 54' 07,4565"	471796,57	1312101,81
59	44° 59' 48,9172"	41° 54' 06,6265"	471818,81	1312083,59
60	44° 59' 50,9755"	41° 54' 05,6487"	471882,31	1312062,06
61	44° 59' 53,1499"	41° 54' 05,3243"	471949,42	1312054,83
62	44° 59' 54,4345"	41° 54' 05,6422"	471989,08	1312061,71
63	44° 59' 55,4488"	41° 54' 06,3252"	472020,42	1312076,61
64	44° 59' 56,1701"	41° 54' 07,2468"	472042,73	1312096,76
65	44° 59' 56,7099"	41° 54' 08,2604"	472059,43	1312118,93
66	44° 59' 57,0465"	41° 54' 08,9856"	472069,85	1312134,79
67	44° 59' 57,3990"	41° 54' 09,2706"	472080,75	1312141,01
68	44° 59' 57,6139"	41° 54' 09,4042"	472087,39	1312143,93
69	44° 59' 57,8355"	41° 54' 09,4829"	472094,23	1312145,64
70	44° 59' 58,0081"	41° 54' 09,4370"	472099,56	1312144,62

IV. Описание
 границ правового режима «А» объекта культурного наследия федерального
 значения «Грушевское городище, VII - III вв. до н.э.»

Таблица 4

Сведения о частях границы		
Обозначение части границы		Описание прохождения части границы
От точки	До точки	
111	110	В направлении на восток-юго-восток 18,1 м.
110	109	В направлении на восток-юго-восток 6,28 м.
109	108	В направлении на юго-восток 11,63 м.
108	107	В направлении на юго-восток 173,74 м.
107	106	В направлении на восток 2,7 м.
106	47	В направлении на восток-юго-восток 210,6 м.
47	48	В направлении на запад-юго-запад 8,02 м.
48	49	В направлении на запад 62,41 м.
49	50	В направлении на запад-северо-запад 33,63 м.
50	51	В направлении на запад-северо-запад 38,36 м.

51	52	В направлении на запад-юго-запад 16,87 м.
52	53	В направлении на запад-юго-запад 66,06 м.
53	54	В направлении на запад-юго-запад 75,55 м.
54	55	В направлении на запад-юго-запад 25,78 м.
55	56	В направлении на юго-запад 48,93 м.
56	57	В направлении на запад 35,91 м.
57	58	В направлении на запад-северо-запад 33,17 м.
58	59	В направлении на северо-запад 28,75 м.
59	60	В направлении на северо-северо-запад 67,05 м.
60	61	В направлении на север 67,5 м.
61	62	В направлении на север 40,25 м.
62	63	В направлении на северо-северо-восток 34,7 м.
63	64	В направлении на северо-восток 30,06 м.
64	65	В направлении на северо-восток 27,76 м.
65	66	В направлении на восток-северо-восток 18,98 м.
66	67	В направлении на северо-северо-восток 12,55 м.
67	68	В направлении на северо-северо-восток 7,25 м.
68	69	В направлении на северо-северо-восток 7,05 м.
69	70	В направлении на север 5,43 м.
70	111	В направлении на запад-северо-запад 64,37 м.

Площадь территории объекта культурного наследия федерального значения «Грушевское городище, VII - III вв. до н.э.» в части расположения правового режима использования земельных участков "А" 7,147972 га. (71479,72 кв.м.).

Периметр границы территории объекта культурного наследия федерального значения «Грушевское городище, VII - III вв. до н.э.» в части расположения правового режима использования земельных участков "А" составляет 1236,86 м.

Метод определения координат характерных (поворотных, угловых) точек границы территории объекта культурного наследия федерального значения «Грушевское городище, VII - III вв. до н.э.»: на основании метода спутниковых геодезических измерений (определений) совместно с картометрическим, с помощью специального геодезического оборудования GPSG NSS GEOMAX Zenith 25 Pro (S.No.3129178, свидетельство о поверке №2693 от 17 ноября 2015г.).

В соответствии с данными публичной кадастровой карты по состоянию на 04.08.2016 года, объекта культурного наследия федерального значения «Грушевское городище, VII - III вв. до н.э.» в части расположения правового режима использования земельных участков "А" находится в границах земельных кварталов с кадастровыми номерами: 26:12:012004 (атрибуты от 01.08.2016, границы за 31.08.2015); 26:11:060101 (атрибуты от 03.08.2016, границы за 31.08.2015).

V. Координаты
характерных точек границ правового режима «Б» объекта культурного
наследия федерального значения «Грушевское городище, VII - III вв. до н.э.»

Таблица 5

Обозначение (номер) характерной точки	Координаты характерных точек во Всемирной геодезической системе координат (WGS-84)		Координаты характерных точек в местной системе координат (МСК-26 (95))	
	Северной широты	Восточной долготы	X	Y
1	45° 00' 07,2617"	41° 53' 43,0483"	472384,16	1311566,14
2	45° 00' 07,3429"	41° 53' 44,1437"	472386,70	1311590,13
3	45° 00' 07,4209"	41° 53' 45,4995"	472389,17	1311619,82
4	45° 00' 07,7824"	41° 53' 47,3204"	472400,39	1311659,68
5	45° 00' 08,1068"	41° 53' 48,9428"	472410,47	1311695,19
6	45° 00' 09,0804"	41° 53' 53,6988"	472440,72	1311799,30
7	45° 00' 09,7298"	41° 53' 56,5555"	472460,88	1311861,83
8	45° 00' 09,9380"	41° 53' 58,1438"	472467,37	1311896,60
9	45° 00' 09,8766"	41° 53' 59,0067"	472465,51	1311915,50
10	45° 00' 09,7603"	41° 53' 59,8095"	472461,95	1311933,09
11	45° 00' 09,5278"	41° 54' 00,8019"	472454,81	1311954,84
12	45° 00' 09,1297"	41° 54' 01,8978"	472442,57	1311978,86
13	45° 00' 08,6704"	41° 54' 02,6829"	472428,43	1311996,08
14	45° 00' 08,1806"	41° 54' 03,1404"	472413,32	1312006,13
15	45° 00' 07,6235"	41° 54' 03,3044"	472396,13	1312009,75
16	45° 00' 07,0356"	41° 54' 03,3735"	472377,98	1312011,30
17	45° 00' 06,4131"	41° 54' 03,4115"	472358,77	1312012,17
18	45° 00' 06,0127"	41° 54' 03,4909"	472346,41	1312013,93
19	45° 00' 05,8301"	41° 54' 03,6393"	472340,78	1312017,19
20	45° 00' 05,7245"	41° 54' 04,0058"	472337,54	1312025,22
21	45° 00' 04,5499"	41° 54' 11,5463"	472301,59	1312190,44
22	45° 00' 03,2433"	41° 54' 19,6183"	472261,59	1312367,30
23	45° 00' 03,1670"	41° 54' 20,1053"	472259,26	1312377,98
24	45° 00' 02,8772"	41° 54' 20,9299"	472250,34	1312396,05
25	45° 00' 02,6482"	41° 54' 20,8583"	472243,27	1312394,50

26	45° 00' 02,3808"	41° 54' 20,7473"	472235,01	1312392,08
27	45° 00' 01,9417"	41° 54' 20,6150"	472221,45	1312389,21
28	45° 00' 01,5107"	41° 54' 23,5139"	472208,27	1312452,73
29	45° 00' 00,5851"	41° 54' 23,2298"	472179,68	1312446,56
30	45° 00' 00,3932"	41° 54' 24,4853"	472173,81	1312474,07
31	44° 59' 59,9645"	41° 54' 24,3566"	472160,57	1312471,28
32	44° 59' 59,7932"	41° 54' 25,4517"	472155,33	1312495,27
33	44° 59' 59,5737"	41° 54' 25,3804"	472148,55	1312493,72
34	44° 59' 59,4688"	41° 54' 26,0990"	472145,34	1312509,47
35	44° 59' 58,7250"	41° 54' 26,5731"	472122,40	1312519,90
36	44° 59' 58,6288"	41° 54' 27,2001"	472119,46	1312533,63
37	44° 59' 58,4019"	41° 54' 28,7156"	472112,52	1312566,84
38	44° 59' 54,8699"	41° 54' 30,5901"	472003,57	1312608,11
39	44° 59' 53,8363"	41° 54' 31,8378"	471971,71	1312635,50
40	44° 59' 52,9043"	41° 54' 31,4316"	471942,93	1312626,66
41	44° 59' 52,0088"	41° 54' 30,6401"	471915,25	1312609,38
42	44° 59' 51,9005"	41° 54' 30,7807"	471911,91	1312612,46
43	44° 59' 50,9331"	41° 54' 30,9653"	471882,06	1312616,56
44	44° 59' 50,0432"	41° 54' 30,5521"	471854,56	1312607,57
45	44° 59' 50,3692"	41° 54' 30,0237"	471864,61	1312595,97
46	44° 59' 51,1348"	41° 54' 28,6552"	471888,18	1312565,95
47	44° 59' 50,6918"	41° 54' 26,2072"	471874,40	1312512,36
106	44° 59' 54,5093"	41° 54' 18,2381"	471991,91	1312337,59
107	44° 59' 54,4930"	41° 54' 18,1169"	471991,40	1312334,94
108	44° 59' 57,7695"	41° 54' 11,6677"	472092,28	1312193,49
109	44° 59' 58,0329"	41° 54' 11,2881"	472100,40	1312185,16
110	44° 59' 58,1458"	41° 54' 11,0494"	472103,87	1312179,93
111	44° 59' 58,3563"	41° 54' 10,2785"	472110,34	1312163,03
70	44° 59' 58,0081"	41° 54' 09,4370"	472099,56	1312144,62
71	44° 59' 58,8271"	41° 54' 06,7343"	472124,73	1312085,38
72	44° 59' 59,2039"	41° 54' 05,0479"	472136,29	1312048,42
73	44° 59' 59,8054"	41° 54' 02,0790"	472154,74	1311983,36

74	44° 59' 59,3869"	41° 54' 01,5661"	472141,80	1311972,15
75	44° 59' 58,8318"	41° 54' 00,8215"	472124,63	1311955,88
76	44° 59' 58,1102"	41° 53' 58,6946"	472102,27	1311909,34
77	44° 59' 55,9229"	41° 53' 59,7470"	472034,79	1311932,51
78	44° 59' 55,6973"	41° 53' 59,7985"	472027,83	1311933,65
79	44° 59' 55,1888"	41° 53' 59,8546"	472012,13	1311934,91
80	44° 59' 54,0336"	41° 53' 59,5941"	471976,46	1311929,27
81	44° 59' 53,5893"	41° 53' 59,3159"	471962,73	1311923,20
82	44° 59' 53,3202"	41° 53' 57,5456"	471954,36	1311884,44
83	44° 59' 52,4291"	41° 53' 57,4670"	471926,85	1311882,77
84	44° 59' 53,9575"	41° 53' 52,7491"	471973,84	1311779,35
85	44° 59' 54,7903"	41° 53' 51,0389"	471999,48	1311741,84
86	44° 59' 55,0617"	41° 53' 50,4032"	472007,83	1311727,91
87	44° 59' 55,3580"	41° 53' 49,7448"	472016,95	1311713,47
88	44° 59' 55,6442"	41° 53' 49,1671"	472025,76	1311700,80
89	44° 59' 55,9281"	41° 53' 48,6269"	472034,51	1311688,95
90	44° 59' 56,3060"	41° 53' 47,9565"	472046,15	1311674,25
91	44° 59' 56,7136"	41° 53' 47,2813"	472058,70	1311659,44
92	44° 59' 57,1649"	41° 53' 46,5662"	472072,60	1311643,75
93	44° 59' 57,7958"	41° 53' 45,5971"	472092,04	1311622,49
94	44° 59' 58,6132"	41° 53' 44,3655"	472117,23	1311595,47
95	44° 59' 59,0878"	41° 53' 43,6259"	472131,85	1311579,24
96	44° 59' 59,6817"	41° 53' 42,2879"	472150,13	1311549,91
97	45° 00' 00,4347"	41° 53' 41,0456"	472173,33	1311522,66
98	45° 00' 00,9792"	41° 53' 40,1737"	472190,10	1311503,53
99	45° 00' 02,2407"	41° 53' 38,4307"	472228,98	1311465,29
100	45° 00' 02,5714"	41° 53' 38,3616"	472239,18	1311463,75
101	45° 00' 03,1226"	41° 53' 38,5861"	472256,21	1311468,64
102	45° 00' 03,6855"	41° 53' 38,9397"	472273,60	1311476,35
103	45° 00' 05,3511"	41° 53' 40,3556"	472325,07	1311507,27
104	45° 00' 06,2160"	41° 53' 41,2682"	472351,80	1311527,21
105	45° 00' 06,9556"	41° 53' 42,3490"	472374,68	1311550,84

106	44° 59' 54,5093"	41° 54' 18,2381"	471991,91	1312337,59
107	44° 59' 54,4930"	41° 54' 18,1169"	471991,40	1312334,94
108	44° 59' 57,7695"	41° 54' 11,6677"	472092,28	1312193,49
109	44° 59' 58,0329"	41° 54' 11,2881"	472100,40	1312185,16
110	44° 59' 58,1458"	41° 54' 11,0494"	472103,87	1312179,93
111	44° 59' 58,3563"	41° 54' 10,2785"	472110,34	1312163,03

VI. Описание
 границ правового режима «Б» объекта культурного наследия федерального
 значения «Грушевское городище, VII - III вв. до н.э.»

Таблица 6

Сведения о частях границы		
Обозначение части границы		Описание прохождения части границы
От точки	До точки	
1	2	В направлении на восток 24,12 м.
2	3	В направлении на восток 29,79 м.
3	4	В направлении на восток-северо-восток 41,41 м.
4	5	В направлении на восток-северо-восток 36,91 м.
5	6	В направлении на восток-северо-восток 108,42 м.
6	7	В направлении на восток-северо-восток 65,7 м.
7	8	В направлении на восток 35,37 м.
8	9	В направлении на восток 18,99 м.
9	10	В направлении на восток-юго-восток 17,95 м.
10	11	В направлении на восток-юго-восток 22,89 м.
11	12	В направлении на восток-юго-восток 26,96 м.
12	13	В направлении на юго-восток 22,28 м.
13	14	В направлении на юго-восток 18,15 м.
14	15	В направлении на юго-юго-восток 17,57 м.
15	16	В направлении на юг 18,22 м.
16	17	В направлении на юг 19,23 м.
17	18	В направлении на юг 12,48 м.
18	19	В направлении на юго-юго-восток 6,51 м.
19	20	В направлении на восток-юго-восток 8,66 м.
20	21	В направлении на восток-юго-восток 169,09 м.
21	22	В направлении на восток-юго-восток 181,33 м.
22	23	В направлении на восток-юго-восток 10,93 м.
23	24	В направлении на восток-юго-восток 20,15 м.
24	25	В направлении на юго-юго-запад 7,24 м.
25	26	В направлении на юго-юго-запад 8,61 м.
26	27	В направлении на юго-юго-запад 13,86 м.
27	28	В направлении на восток-юго-восток 64,87 м.
28	29	В направлении на юго-юго-запад 29,25 м.
29	30	В направлении на восток-юго-восток 28,13 м.
30	31	В направлении на юго-юго-запад 13,53 м.

31	32	В направлении на восток-юго-восток 24,56 м.
32	33	В направлении на юго-юго-запад 6,95 м.
33	34	В направлении на восток-юго-восток 16,07 м.
34	35	В направлении на юго-юго-восток 25,2 м.
35	36	В направлении на восток-юго-восток 14,04 м.
36	37	В направлении на восток-юго-восток 33,93 м.
37	38	В направлении на юго-юго-восток 116,5 м.
38	39	В направлении на юго-восток 42,02 м.
39	40	В направлении на юго-юго-запад 30,11 м.
40	41	В направлении на юго-юго-запад 32,63 м.
41	42	В направлении на юго-восток 4,54 м.
42	43	В направлении на юг 30,13 м.
43	44	В направлении на юго-юго-запад 28,93 м.
44	45	В направлении на северо-запад 15,35 м.
45	46	В направлении на северо-запад 38,17 м.
46	47	В направлении на запад-юго-запад 55,33 м.
47	106	В направлении на запад-северо-запад 210,6 м.
106	107	В направлении на запад 2,7 м.
107	108	В направлении на северо-запад 173,74 м.
108	109	В направлении на северо-запад 11,63 м.
109	110	В направлении на запад-северо-запад 6,28 м.
110	111	В направлении на запад-северо-запад 18,1 м.
111	70	В направлении на запад-юго-запад 21,33 м.
70	71	В направлении на запад-северо-запад 64,37 м.
71	72	В направлении на запад-северо-запад 38,73 м.
72	73	В направлении на запад-северо-запад 67,63 м.
73	74	В направлении на юго-запад 17,12 м.
74	75	В направлении на юго-запад 23,65 м.
75	76	В направлении на запад-юго-запад 51,63 м.
76	77	В направлении на юго-юго-восток 71,35 м.
77	78	В направлении на юг 7,05 м.
78	79	В направлении на юг 15,75 м.
79	80	В направлении на юг 36,11 м.
80	81	В направлении на юго-юго-запад 15,01 м.
81	82	В направлении на запад-юго-запад 39,65 м.
82	83	В направлении на юг 27,56 м.
83	84	В направлении на запад-северо-запад 113,59 м.
84	85	В направлении на северо-запад 45,44 м.
85	86	В направлении на запад-северо-запад 16,24 м.
86	87	В направлении на запад-северо-запад 17,08 м.
87	88	В направлении на северо-запад 15,43 м.
88	89	В направлении на северо-запад 14,73 м.
89	90	В направлении на северо-запад 18,75 м.
90	91	В направлении на северо-запад 19,41 м.
91	92	В направлении на северо-запад 20,96 м.
92	93	В направлении на северо-запад 28,81 м.
93	94	В направлении на северо-запад 36,94 м.
94	95	В направлении на северо-запад 21,84 м.
95	96	В направлении на запад-северо-запад 34,56 м.
96	97	В направлении на северо-запад 35,79 м.

97	98	В направлении на северо-запад 25,44 м.
98	99	В направлении на северо-запад 54,53 м.
99	100	В направлении на север 10,32 м.
100	101	В направлении на северо-северо-восток 17,72 м.
101	102	В направлении на северо-северо-восток 19,02 м.
102	103	В направлении на северо-северо-восток 60,04 м.
103	104	В направлении на северо-восток 33,35 м.
104	105	В направлении на северо-восток 32,89 м.
105	1	В направлении на восток-северо-восток 18 м.

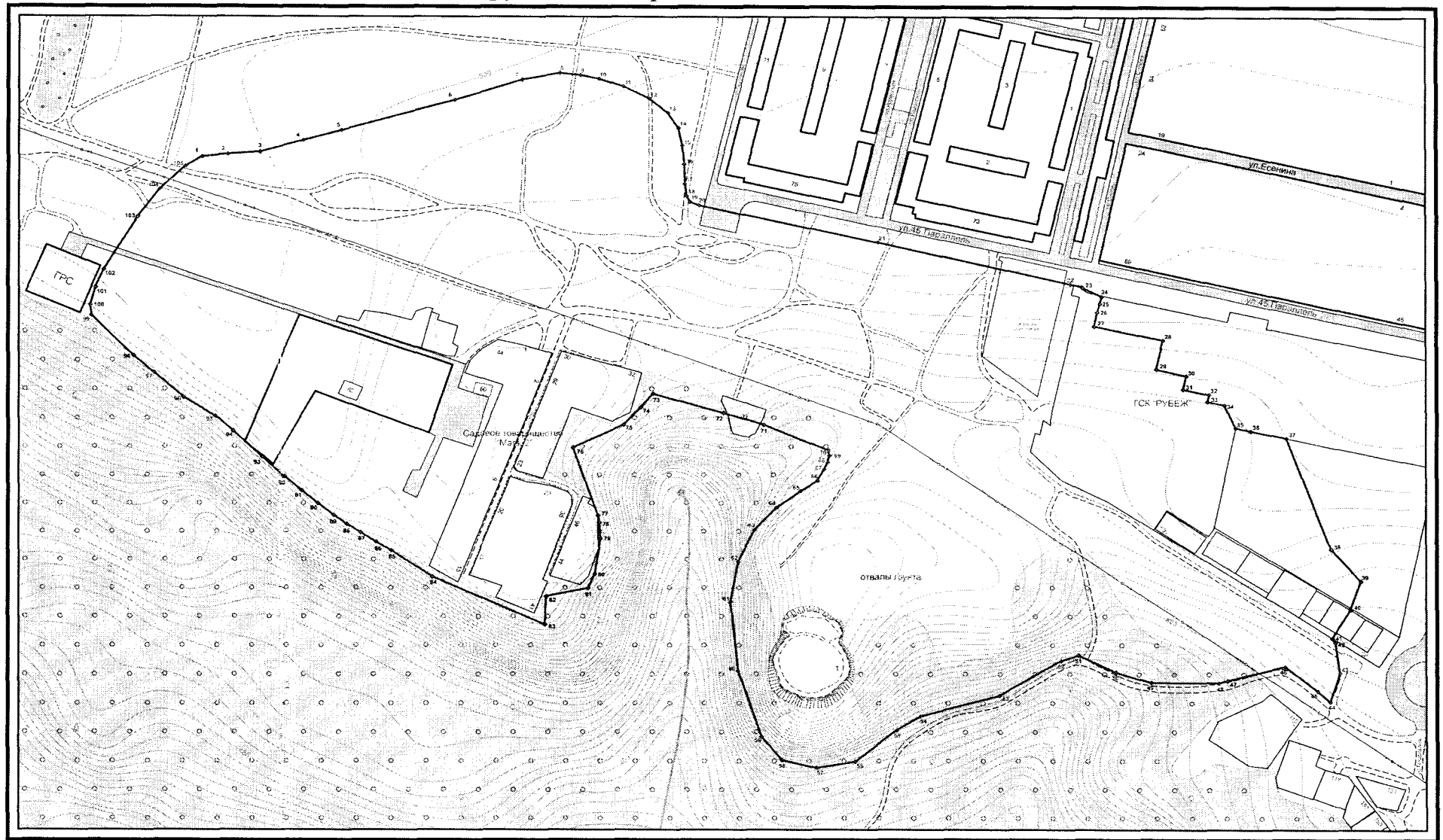
Периметр границы территории объекта культурного наследия федерального значения «Грушевское городище, VII - III вв. до н.э.», в части расположения правового режима использования земельных участков "Б", составляет 3245,16 м.

Площадь территории объекта культурного наследия федерального значения «Грушевское городище, VII - III вв. до н.э.», в части расположения правового режима использования земельных участков "Б", 33,316797 га. (333167,97 кв.м.)


Метод определения координат характерных (поворотных, угловых) точек границы территории объекта культурного наследия федерального значения «Грушевское городище, VII - III вв. до н.э.»: на основании метода спутниковых геодезических измерений (определений) совместно с картометрическим, с помощью специального геодезического оборудования GPSG NSS GEOMAX Zenith 25 Pro (S.No.3129178, свидетельство о поверке №2693 от 17 ноября 2015г.).

В соответствии с данными публичной кадастровой карты по состоянию на 04.08.2016 года, объект культурного наследия федерального значения «Грушевское городище, VII - III вв. до н.э.», в части расположения правового режима использования земельных участков "Б", расположен в границах земельных кварталов с кадастровыми номерами: 26:12:012001 (атрибуты от 01.08.2016, границы а 31.08.2015); 26:12:012002 (атрибуты от 01.08.2016, границы за 31.08.2015); 26:12:012003 (атрибуты от 01.08.2016, границы за 31.08.2015); 26:12:012004 (атрибуты от 01.08.2016, границы за 31.08.2015); 26:12:012102 (атрибуты от 01.08.2016, границы за 31.08.2015); 26:11:060101 (атрибуты от 03.08.2016, границы за 31.08.2015).

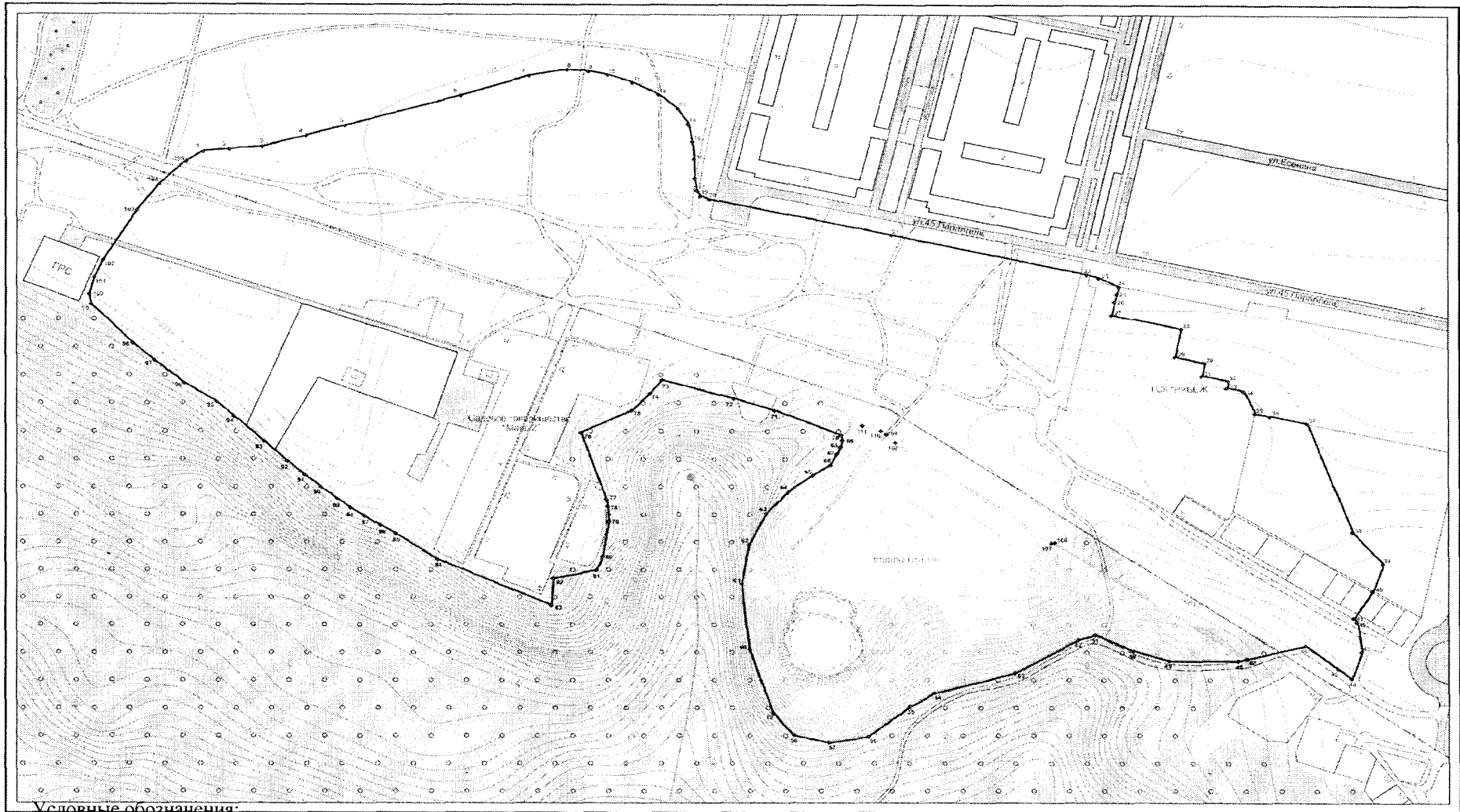
КАРТА-СХЕМА
границ территории объекта культурного наследия федерального значения
«Грушевское городище, VII - III вв. до н.э.»



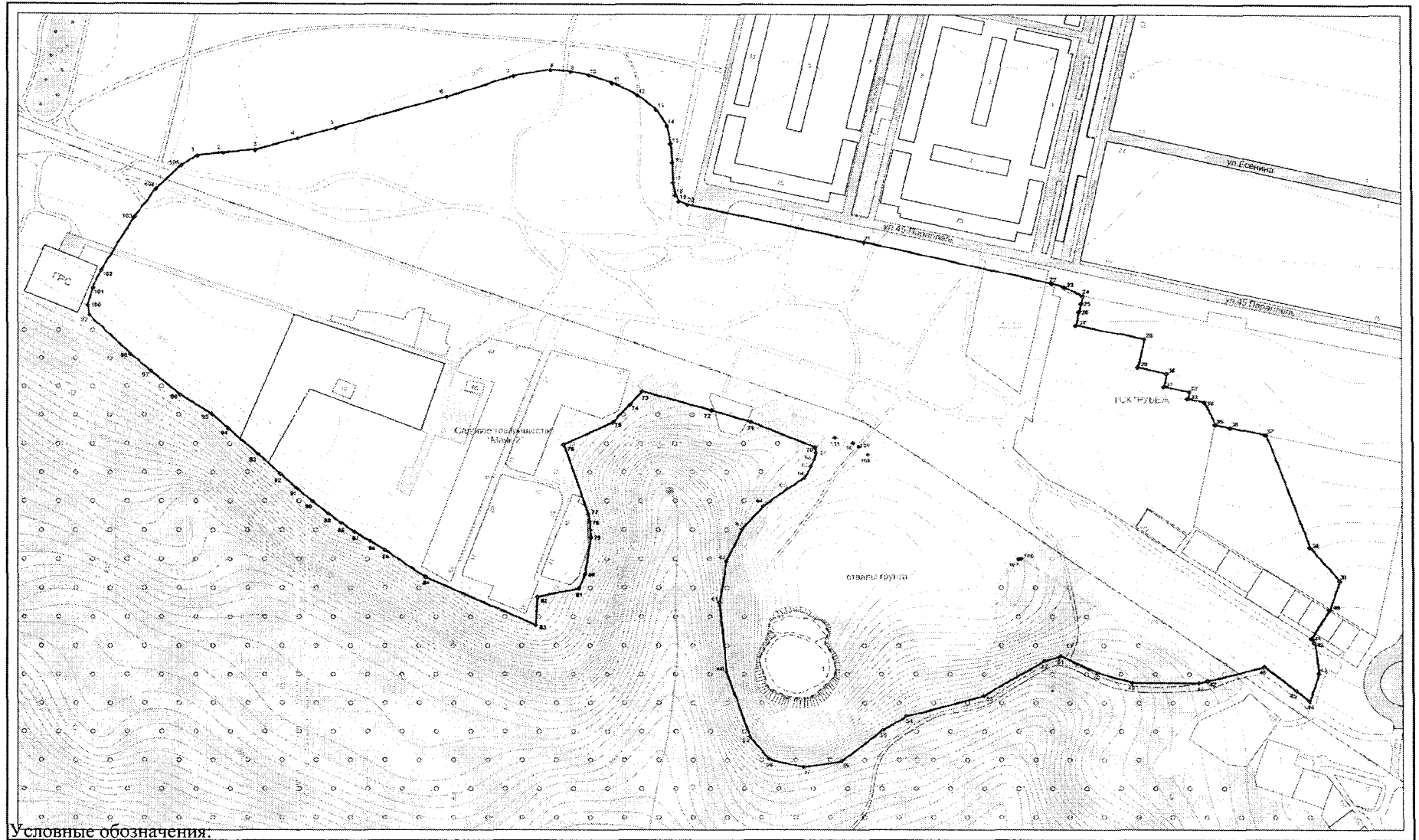
Условные Обозначения:

 - граница и номер характерной поворотной точки памятника археологии «Грушевское городище VII-III вв. до н.э.»

КАРТА-СХЕМА
границ правового режима «А» объекта культурного наследия федерального значения
«Грушевское городище, VII - III вв. до н.э.»



КАРТА-СХЕМА
 границ правового режима «Б» объекта культурного наследия федерального значения
 «Грушевое городище, VII - III вв. до н.э.»



Условные обозначения:

- граница и номер характерной поворотной точки правового режима использования земельных участков "Б" памятника археологии «Грушевое городище VII-III вв. до н.э.»
- правовой режим использования земельных участков "Б"
- граница и номер характерной поворотной точки памятника археологии «Грушевое городище VII-III вв. до н.э.»

УТВЕРЖДЕНЫ

приказом управления
Ставропольского края
по сохранению и государственной
охране объектов культурного
наследия

от «02» ноября 2016 г. №_480

РЕЖИМЫ

использования территории объекта культурного наследия федерального значения «Грушевское городище, VII - III вв. до н.э.», Ставропольский край, г. Ставрополь, Промышленный район, к югу от ул. 45 Параллель и западу от ул. Пирогова. Поворотная характерная точка № 1 границы территории объекта культурного наследия расположена в 1 км 212 метрах к западу-северо-западу (азимут 279,11°) от перекрестка улиц 45 Параллель и Пирогова (точка с координатами N45°00'01,04" E41°54'37,72" (WGS-84)) (далее - объект культурного наследия федерального значения «Грушевское городище, VII - III вв. до н.э.»)

I. Режим использования
земельных участков в границах территории объекта культурного наследия
федерального значения «Грушевское городище, VII - III вв. до н.э.»
(правовой режим «А»):

Запрещается:

1. Земляные и строительные работы, сооружение надземных и подземных коммуникаций, осуществление капитального строительства, возведение временных сооружений, за исключением применения специальных мер, направленных на сохранение, научное изучение, популяризацию, реставрацию и музеефикацию памятника.

2. Прокладка подъездных дорог, включая временные, за исключением применения специальных мер, направленных на сохранение, научное изучение, популяризацию, реставрацию и музеефикацию памятника.

3. Складирование грунтов, строительных материалов, за исключением применения специальных мер, направленных на сохранение, научное изучение, популяризацию, реставрацию и музеефикацию памятника.

4. Проведение массовых мероприятий, скопление людей, за исключением применения специальных мер, направленных на сохранение, научное изучение, популяризацию, реставрацию и музеефикацию памятника.

5. Стоянка и проезд тяжелой техники, специальной техники, за исключением применения специальных мер, направленных на сохранение, научное изучение, популяризацию, реставрацию и музеефикацию памятника.

6. Рубка леса, за исключением санитарной, и в целях реализации специальных мер, направленных на сохранение, научное изучение, популяризацию, реставрацию и музеефикацию памятника.

7. Посадка лесонасаждений, проведение противопожарных распашек, без согласования с государственным органом охраны объектов культурного наследия.

8. Применение георадаров, металлодетекторов и других средств приборного поиска, направленных на выявление и сбор археологического материала, без наличия у исследователя разрешения (Отрытого листа).

Разрешается:

1. Использование территории для организации и создания историко-культурного заповедника, музея-заповедника, археологического парка.

2. Консервация и музеефикация объектов археологического наследия, а также другая деятельность для обеспечения сохранности памятника в его историческом и ландшафтном окружении, по согласованию с региональным государственным органом охраны объектов культурного наследия.

3. Благоустройство территории памятника, направленное на сохранение и популяризацию территории памятника.

4. Деятельность научно-исследовательских организаций, связанная с проведением археологических исследований и научным изучением памятника, осуществляемая в рамках действующего законодательства, в целях реализации специальных мер, направленных на сохранение, научное изучение, популяризацию, реставрацию и музеефикацию памятника.

II. Режим использования
земельных участков в границах территории объекта культурного наследия
федерального значения «Грушевское городище, VII - III вв. до н.э.»
(правовой режим «Б»):

Запрещается:

1. Осуществление какой-либо хозяйственной деятельности, связанной с производством земляных работ, капитального строительства, возведением временных сооружений, прокладкой, реконструкцией коммуникаций без согласования с государственным органом охраны объектов культурного наследия в порядке, определенном действующим законодательством.

2. Осуществление ремонта действующих коммуникаций без согласования с государственным органом охраны объектов культурного наследия в порядке, определенном действующим законодательством, за исключением работ связанных с ликвидацией чрезвычайных ситуаций в результате аварий на коммуникациях, осуществляемых в рамках действующей нормативной документации.

3. Строительство и реконструкция зданий и инженерных сооружений и коммуникаций в случае наличия или выявления в результате археологических раскопок археологических объектов, требующих музеефикации. Необходимость музеефикации определяется региональным органом охраны объектов культурного наследия по представлению научной организации, осуществляющей научное изучение памятника.

4. Применение георадаров, металлодетекторов и других средств приборного поиска, направленных на выявление и сбор археологического материала, без наличия у исследователя разрешения (Открытого листа).

Разрешается:

1. Планирование и осуществление хозяйственной деятельности, связанной с производством земляных работ и капитальным строительством, при условии согласования региональным органом охраны объектов культурного наследия мероприятий по обеспечению сохранности памятника, в порядке, определенном действующим законодательством. Указанная деятельность может осуществляться только после выполнения в полном объеме согласованных мероприятий по сохранению памятника.

2. Ведение огородничества, садоводства, распашки земель на глубину не превышающем 30 см от современной дневной поверхности, посадка деревьев и зеленых насаждений.
