



**МИНИСТЕРСТВО ИМУЩЕСТВЕННЫХ ОТНОШЕНИЙ  
СТАВРОПОЛЬСКОГО КРАЯ**

**ПРИКАЗ**

02 ноября 2017 г.

г. Ставрополь

№ 1000

Об утверждении границ  
охранных зон газопроводов,  
Советский район

В соответствии со статьей 56, пунктом 6 статьи 90 Земельного кодекса Российской Федерации, постановлением Правительства Российской Федерации от 20 ноября 2000 г. № 878 «Об утверждении Правил охраны газораспределительных сетей», на основании материалов по межеванию границ охраняемых зон и обращения акционерного общества «Газпром газораспределение Ставрополь» (письмо от 24.10.2017 № 16828)

**ПРИКАЗЫВАЮ:**

1. Утвердить прилагаемые:

1.1. Границы охранной зоны по объекту схемы расположения охранной зоны ГРПШ. Местонахождение: Ставропольский край, Советский район, с. Горькая Балка.

1.2. Границы охранной зоны по объекту схемы расположения охранной зоны ГРПШ. Местонахождение: Ставропольский край, Советский район, г. Зеленокумск.

1.3. Границы охранной зоны по объекту схемы расположения охранной зоны ГРПШ. Местонахождение: Ставропольский край, Советский район, х. Кавказский.

1.4. Границы охранной зоны по объекту схемы расположения охранной зоны ГРПШ. Местонахождение: Ставропольский край, Советский район, х. Примерный.

1.5. Границы охранной зоны по объекту схемы расположения охранной зоны ГРПШ. Местонахождение: Ставропольский край, Советский район, с. Солдато-Александровское.

1.6. Границы охранной зоны по объекту схемы расположения охранной зоны ГРПШ. Местонахождение: Ставропольский край, Советский район, с. Солдато-Александровское (закольцованный).

1.7. Границы охранной зоны по объекту схемы расположения охранной

зоны ГРПШ. Местонахождение: Ставропольский край, Советский район, г. Зеленокумск (закольцованный), (далее – охранные зоны).

2. Установить ограничения (обременения) прав на земельные участки, входящие в границы охранных зон, на срок эксплуатации газопроводов, определив условия использования земельных участков в соответствии с пунктами 14-16 Правил охраны газораспределительных сетей, утвержденных постановлением Правительства Российской Федерации от 20 ноября 2000 г. № 878.


3. Контроль за выполнением настоящего приказа оставляю за собой.

4. Настоящий приказ вступает в силу на следующий день после дня его официального опубликования.

Первый заместитель министра



В.В. Зритнев



УТВЕРЖДЕНЫ

приказом министерства  
имущественных отношений  
Ставропольского края

от 02 ноября 2017 г. № 1000

**ГРАНИЦЫ**  
охранной зоны ГРПШ, с. Горькая Балка, Советского района,  
Ставропольского края

КООРДИНАТЫ

№ п/п	Обозначение характерных точек границы	Координаты (метров)	
		X	Y
1	2	3	4
1.	1	391421,69	2237947,34
2.	2	391407,47	2237963,73
3.	3	391392,23	2237949,27
4.	4	391406,48	2237933,44
1.	1	391421,69	2237947,34
5.	5	390124,00	2237531,04
6.	6	390137,78	2237546,62
7.	7	390121,91	2237560,86
8.	8	390108,30	2237545,43
5.	5	390124,00	2237531,04
9.	9	390490,45	2237980,22
10.	10	390504,69	2237995,73
11.	11	390486,86	2238008,71
12.	12	390474,19	2237992,79
9.	9	390490,45	2237980,22

УТВЕРЖДЕНЫ



приказом министерства  
имущественных отношений  
Ставропольского края

от 02 ноября 2017 г. № 1000

**ГРАНИЦЫ**

Охранной зоны ГРПШ, г. Зеленокумска, Советского района,  
Ставропольского края

**КООРДИНАТЫ**

№ п/п	Обозначение характерных точек границы	Координаты (метров)	
		X	Y
1	2	3	4
1.	1	412960,83	2238385,28
2.	2	412973,72	2238401,93
3.	3	412958,01	2238415,08
4.	4	412944,34	2238400,10
1.	1	412960,83	2238385,28
5.	5	406322,66	2232124,27
6.	6	406320,34	2232132,96
7.	7	406315,62	2232142,41
8.	8	406296,77	2232134,38
9.	9	406306,08	2232115,13
5.	5	406322,66	2232124,27
10.	10	405983,36	2231963,84
11.	11	405975,14	2231982,58
12.	12	405955,33	2231971,48
13.	13	405966,20	2231953,58
10.	10	405983,36	2231963,84
14.	14	406100,47	2231779,19
15.	15	406092,81	2231798,53
16.	16	406069,93	2231791,54
17.	17	406078,36	2231771,64
14.	14	406100,47	2231779,19
18.	18	406477,49	2228580,32
19.	19	406470,87	2228600,20

1	2	3	4
20.	20	406451,75	2228593,25
21.	21	406457,39	2228573,90
22.	22	406467,84	2228576,33
18.	18	406477,49	2228580,32
23.	23	411191,38	2230565,50
24.	24	411205,26	2230579,69
25.	25	411189,94	2230595,40
26.	26	411176,10	2230578,85
23.	23	411191,38	2230565,50
27.	27	408386,09	2230735,24
28.	28	408398,03	2230752,93
29.	29	408380,82	2230765,18
30.	30	408369,38	2230746,78
27.	27	408386,09	2230735,24
31.	31	409607,14	2230577,92
32.	32	409617,53	2230595,01
33.	33	409601,43	2230606,98
34.	34	409589,90	2230589,90
31.	31	409607,14	2230577,92
35.	35	409975,97	2233124,55
36.	36	409971,18	2233133,41
37.	37	409966,13	2233142,66
38.	38	409947,24	2233131,71
39.	39	409952,60	2233122,88
40.	40	409957,55	2233113,69
35.	35	409975,97	2233124,55
41.	41	403320,72	2230223,62
42.	42	403334,86	2230238,96
43.	43	403317,77	2230255,58
44.	44	403306,04	2230237,86
41.	41	403320,72	2230223,62
45.	45	405020,27	2230027,50
46.	46	405021,18	2230049,71
47.	47	405000,70	2230049,71
48.	48	404999,57	2230028,53
45.	45	405020,27	2230027,50

1	2	3	4
49.	49	405047,11	2229684,55
50.	50	405038,46	2229702,83
51.	51	405019,59	2229695,02
52.	52	405028,76	2229676,03
49.	49	405047,11	2229684,55
53.	53	404528,75	2229137,19
54.	54	404527,00	2229158,71
55.	55	404507,22	2229156,82
56.	56	404507,22	2229147,36
57.	57	404507,84	2229135,94
53.	53	404528,75	2229137,19
58.	58	405057,78	2229877,33
59.	59	405052,83	2229885,57
60.	60	405048,02	2229894,66
61.	61	405028,01	2229883,13
62.	62	405040,29	2229865,80
58.	58	405057,78	2229877,33
63.	63	408112,23	2231070,69
64.	64	408108,61	2231090,84
65.	65	408087,79	2231086,05
66.	66	408092,36	2231066,00
63.	63	408112,23	2231070,69

---

УТВЕРЖДЕНЫ



приказом министерства  
имущественных отношений  
Ставропольского края

от 02 ноября 2017 г. № 1000

**ГРАНИЦЫ**

охранной зоны ГРПШ, х. Кавказский, Советского района,  
Ставропольского края

**КООРДИНАТЫ**

№ п/п	Обозначение характерных точек границы	Координаты (метров)	
		X	Y
1	2	3	4
1.	1	390779,87	2259161,06
2.	2	390789,70	2259179,26
3.	3	390771,40	2259189,81
4.	4	390761,80	2259170,10
1.	1	390779,87	2259161,06

УТВЕРЖДЕНЫ



приказом министерства  
имущественных отношений  
Ставропольского края

от 02 ноября 2017 г. № 1000

ГРАНИЦЫ


охранной зоны ГРПШ, х. Примерный, Советского района,  
Ставропольского края

КООРДИНАТЫ

№ п/п	Обозначение характерных точек границы	Координаты (метров)	
		X	Y
1	2	3	4

1.	1	392703,73	2262657,40
2.	2	392712,18	2262677,11
3.	3	392692,92	2262685,19
4.	4	392684,11	2262667,05
1.	1	392703,73	2262657,40
5.	5	392960,86	2262739,47
6.	6	392968,74	2262759,16
7.	7	392948,99	2262766,53
8.	8	392940,76	2262748,02
5.	5	392960,86	2262739,47

---



УТВЕРЖДЕНЫ

приказом министерства  
имущественных отношений  
Ставропольского края

от 02 ноября 2017 г. № 1000

**ГРАНИЦЫ**

охранной зоны ГРПШ, с. Солдато-Александровское, Советского района,  
Ставропольского края

**КООРДИНАТЫ**

№ п/п	Обозначение характерных точек границы	Координаты (метров)	
		X	Y
1	2	3	4
1.	1	392757,82	2218628,69
2.	2	392746,95	2218647,55
3.	3	392729,05	2218636,76
4.	4	392739,47	2218618,61
1.	1	392757,82	2218628,69
5.	5	391220,96	2220553,47
6.	6	391221,47	2220574,71
7.	7	391200,63	2220574,95
8.	8	391199,98	2220552,77
5.	5	391220,96	2220553,47
9.	9	393233,38	2218982,41
10.	10	393222,03	2219000,40
11.	11	393204,72	2218989,11
12.	12	393216,22	2218971,35
9.	9	393233,38	2218982,41

УТВЕРЖДЕНЫ



приказом министерства  
имущественных отношений  
Ставропольского края


от 02 ноября 2017 г. № 1000

**ГРАНИЦЫ**

охранной зоны ГРПШ, с. Солдато-Александровское, Советского района,  
Ставропольского края (закольцованный)

**КООРДИНАТЫ**

№ п/п	Обозначение характерных точек границы	Координаты (метров)	
		X	Y
1	2	3	4
1.	1	390786,39	2222461,31
2.	2	390788,60	2222483,67
3.	3	390767,30	2222485,70
4.	4	390766,39	2222465,25
1.	1	390786,39	2222461,31



УТВЕРЖДЕНЫ

приказом министерства  
имущества и международных отношений  
Ставропольского края

от 02 ноября 2017 г. № 1000

**ГРАНИЦЫ**

охранной зоны ГРПШ, г. Зеленокумска, Советского района,  
Ставропольского края (закальцованный)

**КООРДИНАТЫ**

№ п/п	Обозначение характерных точек границы	Координаты (метров)	
		X	Y
1	2	3	4
1.	1	409805,21	2232674,82
2.	2	409794,53	2232693,07
3.	3	409775,29	2232681,45
4.	4	409785,64	2232663,52
1.	1	409805,21	2232674,82
5.	5	408891,93	2233524,09
6.	6	408881,90	2233542,32
7.	7	408864,00	2233533,01
8.	8	408868,20	2233523,98
9.	9	408872,83	2233514,42
5.	5	408891,93	2233524,09
10.	10	408683,89	2228646,75
11.	11	408677,21	2228666,33
12.	12	408658,28	2228659,64
13.	13	408663,19	2228640,01
10.	10	408683,89	2228646,75