



**МИНИСТЕРСТВО ИМУЩЕСТВЕННЫХ ОТНОШЕНИЙ
СТАВРОПОЛЬСКОГО КРАЯ**

ПРИКАЗ

«19» октября 2018 г

г. Ставрополь

№ 743

Об утверждении границ
охранных зон газопроводов,
Минераловодский район

В соответствии со статьей 56, пунктом 6 статьи 90 Земельного кодекса Российской Федерации, постановлением Правительства Российской Федерации от 20 ноября 2000 г. № 878 «Об утверждении Правил охраны газораспределительных сетей», на основании материалов по межеванию границ охранных зон и обращения акционерного общества «Минераловодская газовая компания» (письмо от 09.10.2018 № СК-37/6)

ПРИКАЗЫВАЮ:

1. Утвердить прилагаемые:

1.1. Границы охранной зоны распределительного газопровода среднего давления с газовым стояком. Местонахождение: Ставропольский край, Минераловодский р-н, с. Гражданское, ул. Заречная.

1.2. Границы охранной зоны распределительного газопровода среднего давления с газовым стояком. Местонахождение: Ставропольский край, Минераловодский р-н, с. Канглы, ул. Мира, ул. Железнодорожная, переход через р. Кума.

1.3. Границы охранной зоны распределительного газопровода среднего давления с газовым стояком. Местонахождение: Ставропольский край, Минераловодский р-н, с. Прикумское, переход через реку Кума (с. Еруслановка ул. Кирова).

1.4. Границы охранной зоны закольцовки газопроводов среднего и низкого давления с ШРП № 62. Местонахождение: Ставропольский край, Минераловодский р-н, п. Змейка, ул. Пушкина, ул. Новая, переулок 6, ул. Речная, ул. Заречная.

2. Установить ограничения (обременения) прав на земельные участки, входящие в границы охранных зон, на срок эксплуатации газопроводов, определив условия использования земельных участков в соответствии с пунктами 14-16 Правил охраны газораспределительных сетей, утвержденных

постановлением Правительства Российской Федерации от
20 ноября 2000 г. № 878.


3. Контроль за выполнением настоящего приказа оставляю за собой.

4. Настоящий приказ вступает в силу на следующий день после дня его
официального опубликования.

Начальник отдел
земельных отношений



А.А. Лазебный




УТВЕРЖДЕНЫ
 приказом министерства
 имущественных отношений
 Ставропольского края
 от «19» октября 2018 г. №43

ГРАНИЦЫ
 охранной зоны распределительных газопроводов среднего давления с
 газовым стояком, Ставропольский край, Минераловодский р-н,
 с. Прикумское, переход через реку Кума (с. Еруслановка ул. Кирова)

КООРДИНАТЫ


| № п/п | Обозначение характерных точек границы | Координаты (метров) | |
|----------|--|---------------------|------------|
| | | X | Y |
| 1 | 2 | 3 | 4 |
| 1 | 1 | 387563,62 | 1392648,18 |
| 2 | 2 | 387563,73 | 1392649,56 |
| 3 | 3 | 387565,45 | 1392649,22 |
| 4 | 4 | 387566,21 | 1392653,15 |
| 5 | 5 | 387560,12 | 1392654,33 |
| 6 | 6 | 387560,00 | 1392652,88 |
| 7 | 7 | 387548,99 | 1392654,81 |
| 8 | 8 | 387495,05 | 1392665,14 |
| 9 | 9 | 387479,74 | 1392668,05 |
| 10 | 10 | 387479,03 | 1392663,33 |
| 11 | 11 | 387482,00 | 1392662,88 |
| 12 | 12 | 387482,99 | 1392662,74 |
| 13 | 13 | 387483,08 | 1392663,34 |
| 14 | 14 | 387494,30 | 1392661,21 |
| 15 | 15 | 387548,26 | 1392650,88 |
| 1 | 1 | 387563,62 | 1392648,18 |


 УТВЕРЖДЕНЫ
 приказом министерства
 имущественных отношений
 Ставропольского края
 от «19» октября 2018 г. № 743

ГРАНИЦЫ
 охранной зоны распределительных газопроводов среднего давления с
 газовым стояком, Ставропольский край, Минераловодский р-н, с. Канглы,
 ул. Мира, ул. Железнодорожная, переход через р. Кума

КООРДИНАТЫ


| № п/п | Обозначение характерных точек границы | Координаты (метров) | |
|----------|--|---------------------|------------|
| | | X | Y |
| 1 | 2 | 3 | 4 |
| 1 | 1 | 389548,16 | 1403354,18 |
| 2 | 2 | 389544,05 | 1403377,60 |
| 3 | 3 | 389537,28 | 1403377,62 |
| 4 | 4 | 389533,43 | 1403450,48 |
| 5 | 5 | 389534,49 | 1403450,64 |
| 6 | 6 | 389534,32 | 1403452,88 |
| 7 | 7 | 389532,33 | 1403452,73 |
| 8 | 8 | 389532,21 | 1403454,33 |
| 9 | 9 | 389529,25 | 1403453,88 |
| 10 | 10 | 389533,48 | 1403373,63 |
| 11 | 11 | 389540,69 | 1403373,61 |
| 12 | 12 | 389544,22 | 1403353,49 |
| 1 | 1 | 389548,16 | 1403354,18 |


 УТВЕРЖДЕНЫ
 приказом министерства
 имущественных отношений
 Ставропольского края
 от «19» октября 2018 г. № 743

ГРАНИЦЫ
 охранной зоны распределительного газопровода среднего давления с газовым
 стояком, Ставропольский край, Минераловодский р-н, с. Гражданское,
 ул. Заречная

КООРДИНАТЫ

| № п/п | Обозначение характерных точек границы | Координаты (метров) | |
|----------|--|---------------------|------------|
| | | X | Y |
| 1 | 2 | 3 | 4 |
| 1 | 1 | 388022,27 | 1383489,83 |
| 2 | 2 | 388026,84 | 1383530,37 |
| 3 | 3 | 388022,87 | 1383530,82 |
| 4 | 4 | 388018,74 | 1383494,25 |
| 5 | 5 | 387980,75 | 1383498,54 |
| 6 | 6 | 387830,31 | 1383512,72 |
| 7 | 7 | 387771,98 | 1383518,52 |
| 8 | 8 | 387771,59 | 1383514,54 |
| 9 | 9 | 387829,92 | 1383508,74 |
| 10 | 10 | 387980,34 | 1383494,56 |
| 1 | 1 | 388022,27 | 1383489,83 |



ПРИТВЕРЖДЕНЫ
 приказом министерства
 имущественных отношений
 Ставропольского края
 от «19» октября 2018 г. № 743

ГРАНИЦЫ
 охранной зоны закольцовки газопроводов среднего и низкого давления с
 ШРП № 62, Ставропольский край, Минераловодский р-н, п. Змейка,
 ул. Пушкина, ул. Новая, переулок 6, ул. Речная, ул. Заречная

КООРДИНАТЫ

| № п/п | Обозначение характерных точек границы | Координаты (метров) | |
|----------|--|---------------------|------------|
| | | X | Y |
| 1 | 2 | 3 | 4 |
| 1 | 1 | 377709,91 | 1409362,73 |
| 2 | 2 | 377731,53 | 1409369,56 |
| 3 | 3 | 377755,43 | 1409378,66 |
| 4 | 4 | 377759,24 | 1409370,24 |
| 5 | 5 | 377780,68 | 1409378,92 |
| 6 | 6 | 377784,98 | 1409368,77 |
| 7 | 7 | 377805,76 | 1409378,91 |
| 8 | 8 | 377811,80 | 1409366,22 |
| 9 | 9 | 377816,88 | 1409368,57 |
| 10 | 10 | 377850,81 | 1409385,79 |
| 11 | 11 | 377849,00 | 1409389,36 |
| 12 | 12 | 377815,13 | 1409372,17 |
| 13 | 13 | 377813,71 | 1409371,51 |
| 14 | 14 | 377807,63 | 1409384,28 |
| 15 | 15 | 377787,02 | 1409374,21 |
| 16 | 16 | 377782,83 | 1409384,11 |
| 17 | 17 | 377761,30 | 1409375,39 |
| 18 | 18 | 377757,52 | 1409383,74 |
| 19 | 19 | 377730,21 | 1409373,34 |
| 20 | 20 | 377709,83 | 1409366,90 |
| 21 | 21 | 377700,61 | 1409369,41 |
| 22 | 22 | 377697,01 | 1409376,67 |
| 23 | 23 | 377692,98 | 1409386,14 |
| 24 | 24 | 377675,89 | 1409394,31 |
| 25 | 25 | 377662,37 | 1409392,77 |

| 26 | 26 | 377643,03 | 1409385,87 |
|----|----|-----------|------------|
| 1 | 2 | 3 | 4 |
| 27 | 27 | 377582,05 | 1409383,20 |
| 28 | 28 | 377582,02 | 1409383,98 |
| 29 | 29 | 377577,31 | 1409383,77 |
| 30 | 30 | 377577,49 | 1409379,88 |
| 31 | 31 | 377575,75 | 1409379,71 |
| 32 | 32 | 377573,82 | 1409379,20 |
| 33 | 33 | 377571,92 | 1409378,56 |
| 34 | 34 | 377570,19 | 1409377,57 |
| 35 | 35 | 377568,68 | 1409376,25 |
| 36 | 36 | 377567,47 | 1409374,66 |
| 37 | 37 | 377566,60 | 1409372,86 |
| 38 | 38 | 377566,11 | 1409370,92 |
| 39 | 39 | 377566,01 | 1409368,92 |
| 40 | 40 | 377566,31 | 1409366,94 |
| 41 | 41 | 377566,87 | 1409365,02 |
| 42 | 42 | 377567,77 | 1409363,24 |
| 43 | 43 | 377569,02 | 1409361,67 |
| 44 | 44 | 377570,55 | 1409360,38 |
| 45 | 45 | 377572,30 | 1409359,43 |
| 46 | 46 | 377574,21 | 1409358,84 |
| 47 | 47 | 377576,20 | 1409358,64 |
| 48 | 48 | 377578,19 | 1409358,84 |
| 49 | 49 | 377580,13 | 1409359,33 |
| 50 | 50 | 377582,03 | 1409359,97 |
| 51 | 51 | 377583,76 | 1409360,97 |
| 52 | 52 | 377585,26 | 1409362,29 |
| 53 | 53 | 377586,46 | 1409363,89 |
| 54 | 54 | 377587,33 | 1409365,69 |
| 55 | 55 | 377587,82 | 1409367,63 |
| 56 | 56 | 377587,91 | 1409369,63 |
| 57 | 57 | 377587,60 | 1409371,60 |
| 58 | 58 | 377587,03 | 1409373,52 |
| 59 | 59 | 377586,12 | 1409375,30 |
| 60 | 60 | 377584,88 | 1409376,87 |
| 61 | 61 | 377583,35 | 1409378,16 |
| 62 | 62 | 377582,23 | 1409378,77 |
| 63 | 63 | 377582,24 | 1409379,21 |
| 64 | 64 | 377643,81 | 1409381,90 |
| 65 | 65 | 377663,28 | 1409388,85 |
| 66 | 66 | 377675,20 | 1409390,21 |
| 67 | 67 | 377689,89 | 1409383,19 |
| 68 | 68 | 377693,37 | 1409375,00 |

| | | | |
|----|----|-----------|------------|
| 69 | 69 | 377697,83 | 1409366,03 |
| 1 | 2 | 3 | 4 |
| 1 | 1 | 377709,91 | 1409362,73 |