



МИНИСТЕРСТВО ИМУЩЕСТВЕННЫХ ОТНОШЕНИЙ
СТАВРОПОЛЬСКОГО КРАЯ

ПРИКАЗ

«05» декабря 2018 г

г. Ставрополь

№ 929

Об утверждении границ
охранных зон газопроводов,
Новоалександровский район

В соответствии со статьей 56, пунктом 6 статьи 90 Земельного кодекса Российской Федерации, постановлением Правительства Российской Федерации от 20 ноября 2000 г. № 878 «Об утверждении Правил охраны газораспределительных сетей», на основании материалов по межеванию границ охранных зон и обращения акционерного общества «Новоалександровскрайгаз» (письмо от 22.11.2018 №СК-10-12-0126/18-3)

ПРИКАЗЫВАЮ:

1. Утвердить прилагаемые:

1.1. Границы охранной зоны межпоселкового газопровода высокого давления и распределительного газопровода низкого давления с ШРП № 10. Местонахождение: Ставропольский край, Новоалександровский район, пос. Краснокубанский, ул. Веселая.

1.2. Границы охранной зоны распределительного газопровода низкого давления с газовым стояком. Местонахождение: Ставропольский край, Новоалександровский район, пос. Виноградный, ул. Железнодорожная, ул. Садовая, ул. Молодежная.

1.3. Границы охранной зоны подводящего и распределительного газопровода высокого давления с ШРП № 1. Местонахождение: Ставропольский край, Новоалександровский район, поселок Темижбекский, ул. Пушкина, ул. Лермонотова, ул. Механизаторов, ул. Студенческая, ул. Почтовая, ул. Южная, ул. Новая, пос. Краснокубанский, хутор Керамик, станция Григорополисская, ул. Ленина.

1.4. Границы охранной зоны межпоселкового газопровода высокого давления с газовым колодцем № 12. Местонахождение: Ставропольский край, Новоалександровский район, хутор Первомайский.

1.5. Границы охранной зоны распределительного газопровода высокого давления с газовым колодцем № 14. Местонахождение: Ставропольский край, Новоалександровский район, автомобильная дорога х. Первомайский -

х. Воровский, х. Воровский, ул. Южная.

1.6. Границы охранной зоны подводящего газопровода высокого давления и распределительного газопровода низкого давления с газовым колодцем № 11. Местонахождение: Ставропольский край, Новоалександровский район, хутор Керамик, ул. Заводская, ул. Кубанская, ул. Степная.

1.7. Границы охранной зоны межпоселкового газопровода высокого давления и распределительного газопровода высокого и низкого давления с ГРП № 4. Местонахождение: Ставропольский край, Новоалександровский район, станица Григорополисская, ул. Орджоникидзе, ул. Калинина, ул. Луначарского, ул. М. Горького, ул. Шмидта, ул. Д. Бедного, ул. Коминтерна, ул. Садовая, ул. Светлая, ул. Тимирязева, ул. Выездная, ул. Широкая, ул. Ленина, ул. Буденного, ул. 8 Марта, ул. Гагарина.

1.8. Границы охранной зоны распределительного газопровода низкого давления со стойкой газопровода. Местонахождение: Ставропольский край, Новоалександровский район, п. Дружба, ул. Заречная.

1.9. Границы охранной зоны распределительного газопровода низкого давления с газовым стояком. Местонахождение: Ставропольский край, Новоалександровский район, п. Горьковский, ул. Ленина.

1.10. Границы охранной зоны расширенной системы газоснабжения высокого, среднего и низкого давления с ШРП № 56. Местонахождение: Ставропольский край, Новоалександровский район, г. Новоалександровск, ул. Толстого, парковая зона ул. Тургенева.

2. Установить ограничения (обременения) прав на земельные участки, входящие в границы охранных зон, на срок эксплуатации газопроводов, определив условия использования земельных участков в соответствии с пунктами 14-16 Правил охраны газораспределительных сетей, утвержденных постановлением Правительства Российской Федерации от 20 ноября 2000 г. № 878.

3. Контроль за выполнением настоящего приказа оставляю за собой.

4. Настоящий приказ вступает в силу на следующий день после дня его официального опубликования.

Начальник отдела
земельных отношений



А.А. Лазебный

УТВЕРЖДЕНЫ
 приказом министерства
 имущественных отношений
 Ставропольского края
 от «5» декабря 2018 г. № 929

ГРАНИЦЫ

охранной зоны межпоселкового газопровода высокого давления и распределительного газопроводов низкого давления с ШРП №10, Ставропольский край, Новоалександровский район, пос. Краснокубанский, ул. Веселая

КООРДИНАТЫ

№ п/п	Обозначение характерных точек границы	Координаты (метров)	
		X	Y
1	2	3	4
1	1	521917,27	1236669,58
2	2	521921,26	1236669,88
3	3	521906,14	1236869,33
4	4	521905,88	1236870,18
5	5	521905,15	1236870,91
6	6	521904,15	1236871,18
7	7	521886,57	1236870,02
8	8	521885,70	1236869,75
9	9	521884,97	1236869,02
10	10	521884,71	1236868,24
11	11	521884,59	1236867,09
12	12	521842,21	1236863,63
13	13	521841,37	1236863,37
14	14	521840,65	1236862,67
15	15	521834,31	1236852,05
16	16	521834,13	1236851,67
17	17	521831,81	1236844,87
18	18	521818,92	1236845,18
19	19	521787,58	1236844,25
20	20	521786,90	1236858,37
21	21	521786,64	1236859,27
22	22	521785,91	1236860,01
23	23	521784,91	1236860,27
24	24	521783,14	1236860,28
25	25	521780,87	1236896,76
26	26	521780,61	1236897,64

27	27	521779,88	1236898,37
28	28	521778,88	1236898,64
29	29	521706,94	1236893,80
30	30	521707,20	1236889,81
31	31	521777,01	1236894,51
32	32	521779,14	1236860,20
33	33	521622,18	1236854,09
34	34	521592,57	1236853,16
35	35	521591,52	1236858,70
36	36	521591,28	1236859,33
37	37	521590,55	1236860,06
38	38	521589,55	1236860,33
39	39	521554,35	1236857,98
40	40	521553,38	1236875,18
41	41	521553,11	1236876,07
42	42	521552,38	1236876,81
43	43	521551,38	1236877,07
44	44	521468,04	1236869,90
45	45	521462,00	1236956,07
46	46	521461,74	1236956,93
47	47	521461,01	1236957,66
48	48	521460,01	1236957,93
49	49	521451,94	1236957,46
50	50	521439,12	1237063,14
51	51	521438,75	1237064,06
52	52	521392,95	1237127,75
53	53	521392,32	1237128,32
54	54	521391,32	1237128,58
55	55	521208,31	1237120,61
56	56	521208,49	1237116,61
57	57	521390,33	1237124,54
58	58	521435,21	1237062,15
59	59	521447,94	1236957,23
60	60	521363,99	1236952,35
61	61	521060,67	1236942,70
62	62	521060,80	1236938,70
63	63	521362,33	1236948,29
64	64	521363,11	1236942,41
65	65	521144,44	1236935,14
66	66	521144,57	1236931,14
67	67	521365,44	1236938,49
68	68	521379,78	1236939,05
69	69	521380,98	1236780,37
70	70	521380,97	1236767,09

71	71	521328,87	1236762,12
72	72	521329,25	1236758,13
73	73	521383,16	1236763,28
74	74	521383,97	1236763,54
75	75	521384,70	1236764,28
76	76	521384,97	1236765,27
77	77	521384,98	1236778,67
78	78	521455,46	1236789,98
79	79	521456,84	1236742,28
80	80	521472,90	1236599,70
81	81	521476,87	1236600,15
82	82	521460,83	1236742,48
83	83	521459,40	1236792,37
84	84	521458,60	1236808,33
85	85	521467,53	1236809,07
86	86	521468,36	1236809,33
87	87	521469,10	1236810,07
88	88	521469,36	1236811,07
89	89	521468,22	1236847,07
90	90	521552,62	1236853,86
91	91	521587,92	1236856,21
92	92	521588,96	1236850,78
93	93	521596,70	1236794,61
94	94	521535,57	1236790,63
95	95	521535,83	1236786,64
96	96	521599,10	1236790,76
97	97	521599,97	1236791,02
98	98	521600,71	1236791,76
99	99	521600,97	1236792,76
100	100	521600,96	1236793,03
101	101	521593,22	1236849,18
102	102	521620,52	1236850,03
103	103	521623,18	1236830,76
104	104	521623,43	1236830,03
105	105	521624,16	1236829,30
106	106	521625,16	1236829,03
107	107	521633,11	1236829,82
108	108	521634,78	1236818,05
109	109	521638,74	1236818,61
110	110	521636,80	1236832,28
111	111	521636,55	1236833,00
112	112	521635,82	1236833,73
113	113	521634,82	1236834,00
114	114	521626,88	1236833,21

115	115	521624,54	1236850,18
116	116	521781,30	1236856,28
117	117	521783,00	1236856,28
118	118	521783,68	1236842,10
119	119	521785,91	1236788,67
120	120	521785,26	1236788,85
121	121	521784,92	1236788,84
122	122	521783,19	1236788,78
123	123	521778,53	1236787,45
124	124	521774,87	1236783,79
125	125	521773,53	1236778,79
126	126	521773,54	1236778,46
127	127	521773,56	1236777,69
128	128	521774,90	1236773,01
129	129	521778,56	1236769,35
130	130	521783,56	1236768,01
131	131	521783,90	1236768,02
132	132	521785,63	1236768,08
133	133	521790,29	1236769,41
134	134	521793,95	1236773,07
135	135	521794,46	1236774,96
136	136	521808,26	1236775,13
137	137	521808,23	1236779,13
138	138	521795,26	1236778,97
139	139	521795,26	1236779,21
140	140	521793,92	1236783,85
141	141	521790,26	1236787,51
142	142	521789,96	1236787,59
143	143	521787,76	1236840,25
144	144	521818,88	1236841,18
145	145	521833,18	1236840,84
146	146	521834,23	1236841,11
147	147	521834,97	1236841,84
148	148	521835,12	1236842,19
149	149	521837,85	1236850,18
150	150	521843,56	1236859,73
151	151	521886,56	1236863,23
152	152	521887,39	1236863,49
153	153	521888,13	1236864,23
154	154	521888,38	1236865,01
155	155	521888,50	1236866,14
156	156	521902,30	1236867,05
1	1	521917,27	1236669,58

157	157	521465,31	1236812,90
158	158	521464,16	1236848,84
159	159	521464,43	1236849,91
160	160	521465,16	1236850,64
161	161	521466,00	1236850,90
162	162	521550,36	1236857,69
163	163	521549,50	1236872,90
164	164	521466,36	1236865,74
165	165	521465,19	1236866,00
166	166	521464,46	1236866,74
167	167	521464,19	1236867,60
168	168	521458,15	1236953,82
169	169	521450,29	1236953,36
170	170	521366,34	1236948,48
171	171	521367,12	1236942,56
172	172	521381,69	1236943,12
173	173	521382,77	1236942,86
174	174	521383,50	1236942,12
175	175	521383,77	1236941,14
176	176	521384,97	1236782,72
177	177	521455,31	1236794,00
178	178	521454,51	1236810,06
179	179	521454,77	1236811,16
180	180	521455,50	1236811,89
181	181	521456,34	1236812,15
157	157	521465,31	1236812,90

УТВЕРЖДЕНЫ
 приказом министерства
 имущественных отношений
 Ставропольского края
 от «5» декабря 2018 г. №29

ГРАНИЦЫ

охранной зоны распределительных газопроводов низкого давления с газовым стояком, Ставропольский край, Новоалександровский район, пос. Виноградный, ул. Железнодорожная, ул. Садовая, ул. Молодежная

КООРДИНАТЫ

№ п/п	Обозначение характерных точек границы	Координаты (метров)	
		X	Y
1	2	3	4
1	1	526007,00	1263415,59
2	2	526006,96	1263419,59
3	3	525722,48	1263412,66
4	4	525721,72	1263413,50
5	5	525720,72	1263413,76
6	6	525666,88	1263412,16
7	7	525568,42	1263410,47
8	8	525521,29	1263421,14
9	9	525470,98	1263485,62
10	10	525533,01	1263495,33
11	11	525533,26	1263495,39
12	12	525562,33	1263503,74
13	13	525788,87	1263510,77
14	14	525789,81	1263511,04
15	15	525790,54	1263511,77
16	16	525790,74	1263512,42
17	17	526025,41	1263519,60
18	18	526025,29	1263523,59
19	19	525788,85	1263516,36
20	20	525787,91	1263516,10
21	21	525787,17	1263515,36
22	22	525786,98	1263514,72
23	23	525561,95	1263507,73
24	24	525561,47	1263507,66
25	25	525532,27	1263499,26
26	26	525467,00	1263489,05

27	27	525466,81	1263489,00
28	28	525460,56	1263487,37
29	29	525397,24	1263552,85
30	30	525394,37	1263550,07
31	31	525458,50	1263483,75
32	32	525458,94	1263483,41
33	33	525459,93	1263483,14
34	34	525460,44	1263483,21
35	35	525466,55	1263484,80
36	36	525518,57	1263418,12
37	37	525519,15	1263417,61
38	38	525519,71	1263417,40
39	39	525567,77	1263406,51
40	40	525568,21	1263406,46
41	41	525665,19	1263408,13
42	42	525668,51	1263383,62
43	43	525672,48	1263384,15
44	44	525669,21	1263408,23
45	45	525718,96	1263409,71
46	46	525719,72	1263408,89
47	47	525720,72	1263408,62
1	1	526007,00	1263415,59
48	48	525803,88	1263497,49
49	49	526026,40	1263502,75
50	50	526026,35	1263506,75
51	51	525804,07	1263501,50
52	52	525793,92	1263503,71
53	53	525793,49	1263503,76
54	54	525562,48	1263498,25
55	55	525562,53	1263494,25
56	56	525793,30	1263499,75
57	57	525803,45	1263497,54
48	48	525803,88	1263497,49



УТВЕРЖДЕНЫ
 приказом министерства
 имущественных отношений
 Ставропольского края
 от «5» декабря 2018 г. № 929

ГРАНИЦЫ

охранной зоны подводящего и распределительного газопровода высокого давления с ШРП №1, Ставропольский край, Новоалександровский район, пос. Темижбекский, ул. Пушкина, ул. Лермонтова, ул. Механизаторов, ул. Студенческая, ул. Почтовая, ул. Южная, ул. Новая, пос. Краснокубанский, хутор Керамик, ст-ца Григорополисская, ул. Ленина

КООРДИНАТЫ

№ п/п	Обозначение характерных точек границы	Координаты (метров)	
		X	Y
1	2	3	4
1	1	521960,73	1236022,89
2	2	521960,69	1236023,30
3	3	521875,49	1236440,91
4	4	521875,26	1236441,51
5	5	521874,53	1236442,24
6	6	521873,53	1236442,51
7	7	521834,28	1236438,91
8	8	521797,56	1236955,40
9	9	521812,32	1236956,28
10	10	521813,20	1236956,54
11	11	521813,93	1236957,27
12	12	521814,20	1236958,27
13	13	521713,74	1238676,81
14	14	521713,48	1238677,69
15	15	521712,75	1238678,43
16	16	521711,75	1238678,69
17	17	520745,37	1238616,51
18	18	520188,54	1238701,29
19	19	520132,10	1238757,11
20	20	519991,65	1242914,13
21	21	519991,38	1242915,06
22	22	519990,65	1242915,80
23	23	519989,69	1242916,06
24	24	519959,69	1242916,68

25	25	519956,98	1243363,44
26	26	519959,78	1244282,63
27	27	520793,83	1244278,68
28	28	520794,84	1244278,94
29	29	520795,57	1244279,68
30	30	520795,84	1244280,66
31	31	520796,19	1244317,03
32	32	520971,68	1244313,37
33	33	520970,48	1244308,89
34	34	520970,49	1244306,76
35	35	520971,83	1244301,83
36	36	520975,49	1244298,17
37	37	520980,49	1244296,83
38	38	520981,48	1244296,83
39	39	520986,45	1244298,17
40	40	520990,11	1244301,83
41	41	520991,45	1244306,83
42	42	520991,44	1244308,96
43	43	520990,30	1244313,13
44	44	521114,36	1244312,50
45	45	521115,37	1244312,77
46	46	521116,10	1244313,50
47	47	521116,36	1244314,35
48	48	521117,96	1244335,60
49	49	521118,16	1244392,38
50	50	521404,59	1244358,40
51	51	521402,76	1244345,82
52	52	521402,74	1244345,53
53	53	521403,00	1244344,53
54	54	521403,74	1244343,80
55	55	521404,14	1244343,62
56	56	521499,02	1244313,81
57	57	521533,60	1244302,94
58	58	521534,20	1244302,85
59	59	521607,93	1244304,80
60	60	521546,23	1244019,01
61	61	521534,35	1243993,30
62	62	521528,74	1243982,32
63	63	521506,20	1243930,64
64	64	521439,73	1243929,11
65	65	521438,77	1243928,84
66	66	521438,04	1243928,11
67	67	521437,78	1243927,29
68	68	521424,05	1243773,94

69	69	521428,04	1243773,58
70	70	521441,60	1243925,15
71	71	521507,56	1243926,67
72	72	521508,52	1243926,93
73	73	521509,25	1243927,67
74	74	521509,35	1243927,87
75	75	521532,33	1243980,55
76	76	521537,93	1243991,52
77	77	521549,95	1244017,53
78	78	521550,09	1244017,95
79	79	521612,03	1244304,86
80	80	521622,36	1244304,80
81	81	521619,86	1244282,91
82	82	521615,29	1244281,68
83	83	521611,63	1244278,02
84	84	521610,31	1244273,68
85	85	521610,23	1244272,54
86	86	521610,21	1244271,88
87	87	521611,55	1244266,88
88	88	521615,21	1244263,22
89	89	521619,53	1244261,91
90	90	521619,98	1244261,88
91	91	521620,66	1244261,85
92	92	521625,67	1244263,19
93	93	521629,32	1244266,85
94	94	521630,64	1244271,19
95	95	521630,72	1244272,33
96	96	521630,74	1244272,99
97	97	521629,40	1244277,99
98	98	521625,74	1244281,65
99	99	521623,81	1244282,24
100	100	521626,38	1244304,79
101	101	521626,60	1244308,78
102	102	521624,61	1244308,78
103	103	521610,43	1244308,87
104	104	521534,48	1244306,85
105	105	521501,88	1244317,10
106	106	521503,45	1244326,40
107	107	521508,56	1244327,72
108	108	521512,22	1244331,38
109	109	521513,30	1244334,10
110	110	521513,56	1244335,22
111	111	521513,82	1244337,50
112	112	521512,48	1244342,50

113	113	521508,82	1244346,16
114	114	521506,10	1244347,23
115	115	521505,65	1244347,33
116	116	521503,38	1244347,60
117	117	521498,37	1244346,26
118	118	521494,71	1244342,60
119	119	521493,63	1244339,85
120	120	521493,37	1244338,74
121	121	521493,12	1244336,48
122	122	521494,46	1244331,48
123	123	521498,12	1244327,82
124	124	521499,54	1244327,26
125	125	521498,03	1244318,31
126	126	521406,96	1244346,93
127	127	521408,84	1244359,86
128	128	521408,86	1244360,15
129	129	521408,60	1244361,15
130	130	521407,86	1244361,88
131	131	521407,10	1244362,13
132	132	521116,40	1244396,62
133	133	521116,17	1244396,63
134	134	521115,17	1244396,37
135	135	521114,44	1244395,63
136	136	521114,17	1244394,64
137	137	521113,96	1244335,82
138	138	521112,51	1244316,51
139	139	520986,84	1244317,15
140	140	520986,44	1244317,55
141	141	520981,44	1244318,89
142	142	520980,45	1244318,88
143	143	520975,47	1244317,55
144	144	520975,23	1244317,30
145	145	520794,26	1244321,07
146	146	520793,21	1244320,80
147	147	520792,48	1244320,07
148	148	520792,21	1244319,09
149	149	520791,86	1244282,69
150	150	519957,79	1244286,64
151	151	519956,79	1244286,37
152	152	519956,05	1244285,64
153	153	519955,79	1244284,64
154	154	519952,99	1243365,40
155	155	514449,08	1243258,56
156	156	514443,74	1243415,40

157	157	514443,47	1243416,33
158	158	514442,74	1243417,07
159	159	514441,74	1243417,33
160	160	512185,41	1243400,75
161	161	512184,42	1243400,49
162	162	511963,69	1243265,72
163	163	511963,38	1243265,48
164	164	511874,81	1243183,61
165	165	511834,72	1243153,45
166	166	511796,32	1243124,55
167	167	511754,46	1243093,05
168	168	511723,17	1243079,93
169	169	511560,61	1243089,95
170	170	511425,48	1243101,67
171	171	511382,20	1243112,13
172	172	511123,29	1243301,90
173	173	511123,11	1243302,02
174	174	511122,54	1243302,24
175	175	511027,05	1243323,39
176	176	510870,36	1243342,88
177	177	510870,11	1243342,89
178	178	510869,11	1243342,62
179	179	510868,38	1243341,89
180	180	510868,27	1243341,68
181	181	510825,12	1243240,45
182	182	510824,96	1243239,67
183	183	510825,23	1243238,67
184	184	510825,96	1243237,93
185	185	510826,16	1243237,83
186	186	510831,76	1243235,38
187	187	510820,04	1243200,00
188	188	510794,78	1243181,25
189	189	510794,23	1243180,64
190	190	510793,97	1243179,64
191	191	510794,37	1243167,43
192	192	510747,15	1243172,26
193	193	510467,15	1243458,07
194	194	510466,72	1243458,40
195	195	510466,25	1243458,60
196	196	508444,91	1244013,42
197	197	507860,20	1244278,54
198	198	507870,96	1244313,00
199	199	507871,05	1244313,60
200	200	507870,78	1244314,60

201	201	507870,05	1244315,33
202	202	507869,63	1244315,51
203	203	507620,68	1244390,85
204	204	507620,10	1244390,93
205	205	507619,10	1244390,67
206	206	507618,36	1244389,93
207	207	507618,18	1244389,49
208	208	507612,87	1244371,10
209	209	507204,00	1244403,78
210	210	507203,68	1244399,80
211	211	507614,18	1244366,99
212	212	507615,34	1244367,25
213	213	507616,07	1244367,98
214	214	507616,26	1244368,42
215	215	507621,46	1244386,43
216	216	507866,54	1244312,27
217	217	507855,85	1244278,05
218	218	507855,76	1244277,45
219	219	507856,03	1244276,45
220	220	507856,76	1244275,72
221	221	508443,40	1244009,71
222	222	508443,70	1244009,61
223	223	510464,67	1243454,89
224	224	510744,80	1243168,95
225	225	510745,23	1243168,62
226	226	510746,02	1243168,36
227	227	510796,24	1243163,21
228	228	510796,45	1243163,20
229	229	510797,45	1243163,47
230	230	510798,18	1243164,20
231	231	510798,45	1243165,20
232	232	510798,00	1243178,66
233	233	510822,93	1243197,16
234	234	510823,47	1243197,77
235	235	510823,63	1243198,14
236	236	510836,13	1243235,84
237	237	510836,23	1243236,47
238	238	510835,96	1243237,47
239	239	510835,23	1243238,21
240	240	510835,03	1243238,31
241	241	510829,58	1243240,70
242	242	510871,36	1243338,72
243	243	511026,28	1243319,46
244	244	511121,27	1243298,42

245	245	511380,16	1243108,67
246	246	511380,34	1243108,54
247	247	511380,87	1243108,33
248	248	511424,69	1243097,74
249	249	511424,99	1243097,69
250	250	511560,29	1243085,96
251	251	511723,38	1243075,91
252	252	511724,28	1243076,06
253	253	511756,23	1243089,46
254	254	511756,46	1243089,57
255	255	511756,66	1243089,71
256	256	511798,72	1243121,35
257	257	511837,13	1243150,25
258	258	511877,29	1243180,48
259	259	511877,45	1243180,61
260	260	511965,95	1243262,41
261	261	512185,99	1243396,76
262	262	514439,81	1243413,32
263	263	514445,15	1243256,45
264	264	514445,42	1243255,52
265	265	514446,15	1243254,79
266	266	514447,15	1243254,52
267	267	519952,99	1243361,40
268	268	519955,70	1242914,71
269	269	519955,97	1242913,72
270	270	519956,70	1242912,98
271	271	519957,66	1242912,72
272	272	519987,71	1242912,10
273	273	520128,13	1238756,18
274	274	520128,40	1238755,24
275	275	520128,72	1238754,82
276	276	520186,19	1238697,99
277	277	520186,60	1238697,68
278	278	520187,30	1238697,43
279	279	520744,98	1238612,52
280	280	520745,29	1238612,50
281	281	521709,87	1238674,57
282	282	521810,09	1236960,15
283	283	521795,30	1236959,27
284	284	521794,42	1236959,00
285	285	521793,69	1236958,27
286	286	521793,42	1236957,27
287	287	521830,44	1236436,58
288	288	521830,70	1236435,73

289	289	521831,43	1236434,99
290	290	521832,43	1236434,73
291	291	521871,93	1236438,35
292	292	521956,73	1236022,71
293	293	521953,38	1235618,37
294	294	521957,38	1235618,33
1	1	521960,73	1236022,89

УТВЕРЖДЕНЫ
 приказом министерства
 имущественных отношений
 Ставропольского края
 от «5» декабря 2018 г. №29

ГРАНИЦЫ

охранной зоны межпоселкового газопровода высокого давления с газовым колодцем №2, Ставропольский край, Новоалександровский район, х. Первомайский

КООРДИНАТЫ

№ п/п	Обозначение характерных точек границы	Координаты (метров)	
		X	Y
1	2	3	4
1	1	519959,79	1244284,61
2	2	519963,59	1244559,58
3	3	519963,32	1244560,61
4	4	519962,59	1244561,34
5	5	519961,59	1244561,61
6	6	519961,12	1244561,56
7	7	519544,95	1244462,07
8	8	519427,76	1245084,09
9	9	519424,95	1245096,23
10	10	519420,90	1245113,12
11	11	519420,69	1245113,65
12	12	519419,95	1245114,38
13	13	519419,00	1245114,65
14	14	519407,78	1245114,91
15	15	519406,73	1245114,65
16	16	519406,00	1245113,91
17	17	519405,73	1245112,91
18	18	519405,75	1245112,68
19	19	519407,08	1245101,46
20	20	519411,05	1245101,93
21	21	519409,99	1245110,86
22	22	519417,37	1245110,69
23	23	519421,05	1245095,32
24	24	519423,84	1245083,31
25	25	519541,40	1244459,27
26	26	519541,64	1244458,64

27	27	519542,37	1244457,91
28	28	519543,37	1244457,64
29	29	519543,83	1244457,69
30	30	519959,55	1244557,07
31	31	519955,79	1244284,67
1	1	519959,79	1244284,61

УТВЕРЖДЕНЫ

приказом министерства
имущественных отношений
Ставропольского края

от «5» декабря 2018 г. №29


ГРАНИЦЫ

охранной зоны распределительных газопроводов высокого давления с газовым колодцем №4, Ставропольский край, Новоалександровский район, автомобильная дорога х. Первомайский-х. Воровский, х. Воровский, ул. Южная

КООРДИНАТЫ

№ п/п	Обозначение характерных точек границы	Координаты (метров)	
		X	Y
1	2	3	4
1	1	518711,74	1241789,20
2	2	518916,53	1242789,01
3	3	519362,43	1242708,64
4	4	519362,79	1242708,61
5	5	519363,79	1242708,88
6	6	519364,52	1242709,61
7	7	519364,72	1242710,09
8	8	519536,31	1243344,12
9	9	519532,45	1243345,17
10	10	519361,34	1242712,90
11	11	518915,32	1242793,30
12	12	518914,96	1242793,33
13	13	518913,96	1242793,06
14	14	518913,23	1242792,33
15	15	518913,00	1242791,73
16	16	518708,15	1241791,62
17	17	518698,90	1241791,70
18	18	518697,88	1241791,44
19	19	518697,15	1241790,70
20	20	518696,88	1241789,73
21	21	518681,39	1240423,87
22	22	518685,39	1240423,83
23	23	518700,86	1241787,68
24	24	518709,76	1241787,60
25	25	518710,78	1241787,87
26	26	518711,51	1241788,60

1	1	518711,74	1241789,20
27	27	518537,56	1241192,16
28	28	518538,90	1241197,16
29	29	518538,87	1241197,89
30	30	518538,77	1241199,36
31	31	518537,45	1241203,63
32	32	518533,79	1241207,29
33	33	518528,79	1241208,63
34	34	518528,08	1241208,61
35	35	518527,53	1241208,57
36	36	518523,24	1241207,25
37	37	518519,58	1241203,60
38	38	518518,24	1241198,59
39	39	518518,27	1241197,85
40	40	518518,38	1241196,38
41	41	518519,69	1241192,12
42	42	518523,35	1241188,46
43	43	518528,35	1241187,13
44	44	518529,06	1241187,15
45	45	518529,61	1241187,19
46	46	518533,90	1241188,50
27	27	518537,56	1241192,16


УТВЕРЖДЕНЫ
 приказом министерства
 имущественных отношений
 Ставропольского края
 от «5» декабря 2018 г. № 929

ГРАНИЦЫ

охранной зоны подводящего газопровода высокого давления и распределительных газопроводов низкого давления с газовым колодцем №11, Ставропольский край, Новоалександровский район, х. Керамик, ул. Заводская, ул. Кубанская, ул. Степная

КООРДИНАТЫ

№ п/п	Обозначение характерных точек границы	Координаты (метров)	
		X	Y
1	2	3	4
1	1	511404,02	1243122,74
2	2	511402,68	1243127,74
3	3	511399,02	1243131,40
4	4	511394,40	1243132,73
5	5	511393,65	1243132,76
6	6	511393,28	1243132,76
7	7	511388,27	1243131,42
8	8	511386,93	1243130,08
9	9	511445,08	1243422,31
10	10	511477,01	1243431,25
11	11	511477,24	1243430,42
12	12	511480,90	1243426,76
13	13	511485,90	1243425,43
14	14	511487,40	1243425,43
15	15	511492,40	1243426,76
16	16	511496,06	1243430,42
17	17	511497,40	1243435,43
18	18	511497,40	1243436,18
19	19	511496,06	1243441,18
20	20	511492,40	1243444,84
21	21	511487,40	1243446,17
22	22	511485,90	1243446,17
23	23	511480,90	1243444,84
24	24	511477,24	1243441,18
25	25	511475,90	1243436,18

26	26	511475,90	1243435,43
27	27	511475,98	1243435,12
28	28	511442,82	1243425,83
29	29	511442,36	1243425,64
30	30	511441,62	1243424,90
31	31	511441,39	1243424,29
32	32	511380,74	1243119,46
33	33	511379,36	1243110,58
34	34	511379,34	1243110,28
35	35	511379,61	1243109,28
36	36	511380,34	1243108,54
37	37	511381,34	1243108,28
38	38	511382,34	1243108,54
39	39	511383,07	1243109,28
40	40	511383,32	1243109,97
41	41	511384,38	1243116,86
42	42	511384,56	1243116,26
43	43	511388,22	1243112,60
44	44	511392,84	1243111,27
45	45	511393,59	1243111,24
46	46	511393,97	1243111,24
47	47	511398,97	1243112,57
48	48	511402,63	1243116,23
49	49	511403,96	1243120,86
50	50	511404,02	1243122,36
1	1	511404,02	1243122,74
51	51	511336,10	1243748,30
52	52	511358,76	1243896,80
53	53	511354,80	1243897,41
54	54	511332,15	1243748,91
51	51	511336,10	1243748,30
55	55	511640,46	1243009,99
56	56	511634,52	1243074,74
57	57	511630,54	1243074,37
58	58	511636,48	1243009,62
55	55	511640,46	1243009,99
59	59	511843,31	1243133,65
60	60	511845,45	1243137,03
61	61	511828,30	1243147,92
62	62	511827,22	1243148,23
63	63	511826,23	1243147,97

64	64	511825,91	1243147,74
65	65	511818,37	1243141,18
66	66	511820,99	1243138,16
67	67	511827,41	1243143,75
59	59	511843,31	1243133,65

УТВЕРЖДЕНЫ
 приказом министерства
 имущественных отношений
 Ставропольского края
 от «5» декабря 2018 г. № 929

ГРАНИЦЫ

охранной зоны межпоселкового газопровода высокого давления и распределительных газопроводов высокого и низкого давления с ГРП №4, Ставропольский край, Ставропольский край, Новоалександровский район, ст-ца Григорополисская, ул. Орджоникидзе, ул. Калинина, ул. Луначарского, ул. М. Горького, ул. Шмидта, ул. Д. Бедного, ул. Коминтерна, ул. Садовая, ул. Светлая, ул. Тимирязева, ул. Выездная, ул. Широкая, ул. Ленина, ул. Буденного, ул.8 Марта, ул. Гагарина

КООРДИНАТЫ

№ п/п	Обозначение характерных точек границы	Координаты (метров)	
		X	Y
1	2	3	4
1	1	505801,26	1245074,41
2	2	505802,26	1245074,67
3	3	505802,87	1245075,21
4	4	505873,15	1245169,99
5	5	505873,27	1245170,18
6	6	505933,17	1245277,83
7	7	505933,35	1245278,25
8	8	506002,21	1245520,09
9	9	506003,28	1245523,33
10	10	506316,19	1245457,93
11	11	506337,11	1245444,87
12	12	506337,91	1245444,59
13	13	506429,35	1245432,67
14	14	506431,31	1245430,71
15	15	506435,61	1245429,39
16	16	506436,68	1245429,32
17	17	506437,38	1245429,29
18	18	506442,38	1245430,63
19	19	506446,04	1245434,29
20	20	506447,36	1245438,56
21	21	506447,39	1245439,02
22	22	506447,41	1245439,75
23	23	506446,08	1245444,75

24	24	506442,42	1245448,41
25	25	506438,12	1245449,73
26	26	506437,04	1245449,80
27	27	506436,34	1245449,83
28	28	506431,34	1245448,49
29	29	506427,68	1245444,83
30	30	506426,37	1245440,56
31	31	506426,33	1245440,10
32	32	506426,31	1245439,37
33	33	506426,94	1245437,01
34	34	506338,85	1245448,50
35	35	506318,00	1245461,51
36	36	506317,35	1245461,77
37	37	506002,34	1245527,62
38	38	506001,93	1245527,66
39	39	506000,93	1245527,39
40	40	506000,20	1245526,66
41	41	506000,03	1245526,28
42	42	505999,02	1245523,19
43	43	505868,42	1245565,31
44	44	505867,81	1245565,40
45	45	505866,81	1245565,14
46	46	505866,24	1245564,65
47	47	505859,95	1245556,67
48	48	505669,88	1245643,86
49	49	505935,49	1246074,83
50	50	505950,23	1246068,60
51	51	505949,41	1246068,81
52	52	505945,85	1246069,46
53	53	505940,85	1246068,13
54	54	505937,19	1246064,47
55	55	505936,51	1246063,03
56	56	505934,93	1246058,88
57	57	505934,27	1246055,32
58	58	505935,61	1246050,32
59	59	505939,27	1246046,66
60	60	505940,72	1246045,97
61	61	505945,34	1246044,22
62	62	505948,90	1246043,56
63	63	505953,90	1246044,90
64	64	505957,56	1246048,56
65	65	505958,24	1246050,00
66	66	505959,82	1246054,14
67	67	505960,47	1246057,71

68	68	505959,14	1246062,71
69	69	505955,48	1246066,37
70	70	505954,03	1246067,05
71	71	505954,65	1246068,99
72	72	505954,78	1246069,70
73	73	505954,51	1246070,70
74	74	505953,78	1246071,43
75	75	505953,56	1246071,54
76	76	505937,26	1246078,42
77	77	505986,31	1246202,54
78	78	505986,45	1246203,28
79	79	505986,18	1246204,28
80	80	505985,45	1246205,01
81	81	505870,92	1246259,17
82	82	505869,21	1246255,56
83	83	505981,90	1246202,27
84	84	505932,89	1246078,24
85	85	505666,25	1245645,59
86	86	505533,59	1245712,22
87	87	505533,37	1245712,32
88	88	505147,37	1245851,82
89	89	505146,69	1245851,93
90	90	505146,22	1245851,88
91	91	504837,00	1245778,66
92	92	504256,98	1245704,17
93	93	504169,37	1245694,60
94	94	504093,87	1246111,37
95	95	504083,42	1246235,89
96	96	504161,54	1246248,46
97	97	504158,23	1246247,34
98	98	504154,57	1246243,69
99	99	504153,23	1246238,68
100	100	504153,31	1246237,43
101	101	504153,84	1246233,24
102	102	504155,10	1246229,49
103	103	504158,76	1246225,83
104	104	504163,76	1246224,49
105	105	504165,01	1246224,57
106	106	504170,28	1246225,24
107	107	504174,02	1246226,50
108	108	504177,68	1246230,16
109	109	504179,02	1246235,16
110	110	504178,94	1246236,41
111	111	504178,41	1246240,60


112	112	504177,15	1246244,35
113	113	504173,49	1246248,01
114	114	504168,49	1246249,35
115	115	504167,24	1246249,27
116	116	504166,66	1246249,20
117	117	504166,51	1246251,12
118	118	504166,25	1246251,96
119	119	504165,51	1246252,70
120	120	504164,51	1246252,96
121	121	504164,20	1246252,94
122	122	504082,98	1246239,87
123	123	504031,99	1246624,04
124	124	504287,17	1246652,13
125	125	504294,14	1246629,96
126	126	504294,31	1246629,56
127	127	504295,05	1246628,83
128	128	504295,72	1246628,58
129	129	504371,75	1246615,98
130	130	504372,00	1246615,96
131	131	504496,26	1246610,96
132	132	504496,43	1246614,95
133	133	504372,28	1246619,95
134	134	504297,59	1246632,33
135	135	504290,49	1246654,90
136	136	504290,32	1246655,30
137	137	504289,58	1246656,03
138	138	504288,58	1246656,30
139	139	504288,36	1246656,28
140	140	504029,52	1246627,79
141	141	504029,31	1246627,76
142	142	503727,12	1246560,60
143	143	503725,11	1246566,81
144	144	503721,35	1246579,45
145	145	503694,22	1246729,87
146	146	503698,85	1246731,33
147	147	503699,24	1246731,50
148	148	503699,98	1246732,23
149	149	503700,24	1246733,23
150	150	503700,22	1246733,53
151	151	503666,48	1246956,13
152	152	503662,53	1246955,53
153	153	503696,01	1246734,63
154	154	503691,33	1246733,15
155	155	503690,94	1246732,98

156	156	503690,20	1246732,25
157	157	503689,94	1246731,25
158	158	503689,97	1246730,89
159	159	503717,43	1246578,63
160	160	503717,48	1246578,42
161	161	503720,73	1246567,47
162	162	503695,03	1246558,47
163	163	503645,66	1246831,23
164	164	503641,72	1246830,52
165	165	503691,51	1246555,45
166	166	503791,85	1245997,64
167	167	503795,74	1245977,71
168	168	503843,70	1245680,41
169	169	503847,65	1245681,04
170	170	503799,68	1245978,38
171	171	503795,79	1245998,37
172	172	503695,74	1246554,48
173	173	503721,93	1246563,65
174	174	503723,20	1246559,73
175	175	503699,99	1246554,57
176	176	503700,86	1246550,66
177	177	503724,44	1246555,90
178	178	503724,74	1246554,99
179	179	503724,91	1246554,61
180	180	503725,64	1246553,88
181	181	503726,64	1246553,61
182	182	503726,87	1246553,62
183	183	503733,59	1246554,38
184	184	503792,67	1246227,60
185	185	503797,00	1246206,75
186	186	503800,91	1246207,57
187	187	503796,60	1246228,34
188	188	503737,20	1246556,93
189	189	503736,96	1246557,58
190	190	503736,23	1246558,31
191	191	503735,79	1246558,42
192	192	504028,05	1246623,38
193	193	504079,28	1246237,35
194	194	504089,89	1246110,94
195	195	504165,77	1245692,05
196	196	504166,00	1245691,41
197	197	504166,74	1245690,67
198	198	504167,74	1245690,41
199	199	504167,95	1245690,42

200	200	504255,53	1245699,99
201	201	504316,66	1245308,68
202	202	504316,91	1245307,99
203	203	504317,64	1245307,26
204	204	504318,47	1245307,00
205	205	504357,66	1245303,64
206	206	504358,01	1245307,63
207	207	504320,37	1245310,85
208	208	504259,51	1245700,46
209	209	504837,61	1245774,70
210	210	504837,82	1245774,74
211	211	505146,56	1245847,85
212	212	505531,90	1245708,59
213	213	505666,09	1245641,19
214	214	505859,71	1245552,38
215	215	505860,54	1245552,20
216	216	505861,54	1245552,47
217	217	505862,11	1245552,96
218	218	505868,52	1245561,08
219	219	505997,85	1245519,37
220	220	505929,57	1245279,57
221	221	505869,86	1245172,26
222	222	505800,75	1245079,08
223	223	505792,84	1245084,06
224	224	505791,78	1245084,37
225	225	505790,81	1245084,11
226	226	505626,19	1245201,16
227	227	505625,03	1245201,53
228	228	505624,03	1245201,27
229	229	505623,35	1245200,62
230	230	505619,58	1245194,82
231	231	505622,94	1245192,64
232	232	505625,57	1245196,70
233	233	505787,41	1245081,62
234	234	505787,33	1245081,23
235	235	505787,59	1245080,23
236	236	505787,95	1245079,78
237	237	505788,97	1245078,81
238	238	505789,35	1245078,52
239	239	505790,35	1245078,26
240	240	505791,35	1245078,52
241	241	505792,01	1245079,14
242	242	505792,35	1245079,64
243	243	505800,19	1245074,71

1	1	505801,26	1245074,41
244	244	510020,69	1244040,11
245	245	510233,87	1244202,98
246	246	510231,44	1244206,16
247	247	510018,38	1244043,38
248	248	509579,16	1243740,83
249	249	509578,56	1243740,19
250	250	509578,37	1243739,75
251	251	509567,22	1243701,71
252	252	509571,05	1243700,59
253	253	509582,01	1243737,94
244	244	510020,69	1244040,11
254	254	506633,90	1244473,83
255	255	506622,60	1244682,46
256	256	506622,34	1244683,35
257	257	506621,60	1244684,09
258	258	506620,61	1244684,35
259	259	506612,01	1244684,13
260	260	506585,27	1244684,79
261	261	506585,17	1244680,80
262	262	506611,96	1244680,13
263	263	506618,71	1244680,31
264	264	506629,91	1244473,61
254	254	506633,90	1244473,83
265	265	505430,71	1245308,80
266	266	505432,80	1245312,20
267	267	505261,23	1245417,83
268	268	505260,18	1245418,12
269	269	505259,18	1245417,86
270	270	505258,45	1245417,13
271	271	505255,69	1245411,75
272	272	505259,26	1245409,93
273	273	505260,98	1245413,29
265	265	505430,71	1245308,80
274	274	506316,21	1244735,24
275	275	506319,87	1244738,90
276	276	506321,21	1244743,90
277	277	506321,21	1244752,36
278	278	506319,87	1244757,36
279	279	506316,21	1244761,02

280	280	506311,21	1244762,36
281	281	506302,86	1244762,36
282	282	506297,86	1244761,02
283	283	506294,20	1244757,36
284	284	506292,86	1244752,36
285	285	506292,86	1244743,90
286	286	506294,20	1244738,90
287	287	506297,86	1244735,24
288	288	506302,86	1244733,90
289	289	506311,21	1244733,90
274	274	506316,21	1244735,24
290	290	505358,76	1244961,86
291	291	505359,76	1244962,13
292	292	505360,41	1244962,73
293	293	505377,23	1244987,28
294	294	505373,93	1244989,54
295	295	505358,21	1244966,59
296	296	505242,15	1245041,19
297	297	505239,98	1245037,82
298	298	505357,68	1244962,18
290	290	505358,76	1244961,86
299	299	507193,43	1244399,70
300	300	507193,81	1244403,68
301	301	507178,47	1244405,17
302	302	507180,44	1244423,54
303	303	507176,46	1244423,96
304	304	507174,28	1244403,58
305	305	507174,27	1244403,37
306	306	507174,54	1244402,37
307	307	507175,27	1244401,64
308	308	507176,08	1244401,38
299	299	507193,43	1244399,70


УТВЕРЖДЕНЫ
 приказом министерства
 имущественных отношений
 Ставропольского края
 от «5» декабря 2018 г. №29

ГРАНИЦЫ

охранной зоны распределительного газопровода низкого давления с газовым стояком, Ставропольский край, Новоалександровский р-н, п. Горьковский, ул. Ленина

КООРДИНАТЫ

№ п/п	Обозначение характерных точек границы	Координаты (метров)	
		X	Y
1	2	3	4
1	1	545072,01	1256999,39
2	2	545070,20	1257014,23
3	3	545070,42	1257032,62
4	4	545070,40	1257032,91
5	5	545062,78	1257089,48
6	6	545081,04	1257092,17
7	7	545081,74	1257092,42
8	8	545082,48	1257093,15
9	9	545082,74	1257094,15
10	10	545082,73	1257094,41
11	11	545080,11	1257114,55
12	12	545083,91	1257115,01
13	13	545083,43	1257118,98
14	14	545079,59	1257118,51
15	15	545078,96	1257123,36
16	16	545075,00	1257122,84
17	17	545078,51	1257095,84
18	18	545060,24	1257093,15
19	19	545059,53	1257092,90
20	20	545058,80	1257092,17
21	21	545058,53	1257091,17
22	22	545058,55	1257090,90
23	23	545066,41	1257032,52
24	24	545066,20	1257014,14
25	25	545066,21	1257013,88
26	26	545068,04	1256998,91


1

1

545072,01

1256999,39

Vertical line extending from the top of the page down to the bottom.



приказом министерства
имущественных отношений
Ставропольского края

от «5» декабря 2018 г. №29

ГРАНИЦЫ

охранной зоны распределительного газопровода низкого давления со стойкой газопровода, Ставропольский край, Новоалександровский р-н, п. Дружба, ул. Заречная

КООРДИНАТЫ

№ п/п	Обозначение характерных точек границы	Координаты (метров)	
		X	Y
1	2	3	4
1	1	550755,94	1258384,43
2	2	550753,45	1258560,47
3	3	550752,57	1258622,14
4	4	550748,58	1258622,11
5	5	550749,43	1258562,52
6	6	550706,03	1258564,23
7	7	550697,22	1259015,08
8	8	550725,84	1259015,27
9	9	550726,82	1259015,53
10	10	550727,55	1259016,27
11	11	550727,82	1259017,22
12	12	550728,19	1259031,46
13	13	550788,19	1259030,66
14	14	550788,25	1259034,65
15	15	550726,27	1259035,49
16	16	550725,24	1259035,22
17	17	550724,51	1259034,49
18	18	550724,24	1259033,54
19	19	550723,87	1259019,25
20	20	550698,75	1259019,09
21	21	550699,04	1259061,16
22	22	550695,04	1259061,18
23	23	550694,75	1259018,98
24	24	550694,18	1259018,83
25	25	550693,44	1259018,09
26	26	550693,18	1259017,09

27	27	550702,07	1258562,27
28	28	550707,53	1258116,61
29	29	550711,52	1258116,63
30	30	550706,10	1258560,22
31	31	550749,48	1258558,52
32	32	550751,94	1258384,40
1	1	550755,94	1258384,43

УТВЕРЖДЕНЫ

приказом министерства
имущественных отношений
Ставропольского края

от «5» декабря 2018 г. №29

ГРАНИЦЫ

охранной зоны расширения системы газоснабжения высокого, среднего и
низкого давления с ШРПН №6, Ставропольский край, Новоалександровский р-
н, г. Новоалександровск, ул. Толстого, парковая зона ул. Тургенева

КООРДИНАТЫ

№ п/п	Обозначение характерных точек границы	Координаты (метров)	
		X	Y
1	2	3	4
1	1	526003,00	1259903,36
2	2	526003,26	1259904,21
3	3	526006,52	1259946,76
4	4	526039,47	1259946,46
5	5	526040,36	1259943,27
6	6	526044,02	1259939,61
7	7	526049,02	1259938,27
8	8	526050,79	1259938,30
9	9	526055,59	1259939,64
10	10	526059,25	1259943,30
11	11	526060,08	1259946,42
12	12	526069,45	1259946,55
13	13	526070,13	1259937,75
14	14	526074,12	1259938,06
15	15	526073,46	1259946,61
16	16	526095,75	1259946,91
17	17	526096,72	1259947,18
18	18	526097,46	1259947,91
19	19	526097,72	1259948,91
20	20	526096,83	1259973,87
21	21	526092,84	1259973,80
22	22	526093,65	1259950,88
23	23	526073,08	1259950,60
24	24	526072,91	1259951,16
25	25	526072,18	1259951,89
26	26	526071,18	1259952,15

27	27	526059,94	1259951,29
28	28	526059,24	1259953,82
29	29	526055,58	1259957,48
30	30	526050,58	1259958,82
31	31	526048,83	1259958,79
32	32	526044,01	1259957,45
33	33	526040,35	1259953,79
34	34	526039,46	1259950,46
35	35	526004,69	1259950,77
36	36	526003,67	1259950,51
37	37	526002,94	1259949,77
38	38	526002,68	1259948,93
39	39	525999,41	1259906,32
40	40	525885,38	1259903,49
41	41	525884,06	1259907,90
42	42	525880,40	1259911,55
43	43	525875,40	1259912,89
44	44	525874,81	1259912,88
45	45	525873,49	1259912,80
46	46	525869,08	1259911,48
47	47	525865,42	1259907,82
48	48	525864,12	1259902,96
49	49	525850,64	1259902,57
50	50	525850,70	1259898,57
51	51	525864,86	1259898,98
52	52	525865,47	1259896,96
53	53	525869,13	1259893,30
54	54	525874,13	1259891,97
55	55	525874,72	1259891,98
56	56	525876,05	1259892,06
57	57	525880,45	1259893,38
58	58	525884,12	1259897,04
59	59	525884,76	1259899,47
60	60	526001,31	1259902,37
61	61	526002,26	1259902,63
1	1	526003,00	1259903,36
62	62	526267,07	1260216,47
63	63	526264,01	1260337,95
64	64	526274,18	1260338,78
65	65	526273,85	1260342,77
66	66	526261,80	1260341,78
67	67	526260,96	1260341,52
68	68	526260,23	1260340,79

69	69	526259,96	1260339,79
70	70	526263,02	1260218,34
71	71	526215,39	1260215,00
72	72	526214,53	1260214,74
73	73	526213,79	1260214,00
74	74	526213,53	1260213,00
75	75	526213,66	1260191,13
76	76	526217,66	1260191,14
77	77	526217,54	1260211,14
78	78	526265,21	1260214,48
79	79	526266,07	1260214,74
80	80	526266,80	1260215,48
62	62	526267,07	1260216,47
81	81	526239,61	1259814,71
82	82	526239,46	1259818,71
83	83	526201,39	1259817,33
84	84	526200,72	1259864,49
85	85	526200,46	1259865,46
86	86	526199,72	1259866,19
87	87	526199,24	1259866,39
88	88	526187,89	1259952,19
89	89	526183,93	1259951,67
90	90	526195,45	1259864,52
91	91	526195,70	1259863,79
92	92	526196,44	1259863,05
93	93	526196,74	1259862,93
94	94	526197,42	1259815,23
95	95	526197,68	1259814,26
96	96	526198,42	1259813,53
97	97	526199,42	1259813,26
81	81	526239,61	1259814,71
